



**KEMENTERIAN DALAM NEGERI
REPUBLIK INDONESIA**

**PERATURAN MENTERI DALAM NEGERI REPUBLIK INDONESIA
NOMOR 58 TAHUN 2021**

**TENTANG
KODE, DATA WILAYAH ADMINISTRASI PEMERINTAHAN, DAN PULAU
DAN**

**KEPUTUSAN MENTERI DALAM NEGERI
NOMOR 050-145 TAHUN 2022
TENTANG**

**PEMBERIAN DAN PEMUTAKHIRAN
KODE, DATA WILAYAH ADMINISTRASI PEMERINTAHAN, DAN PULAU TAHUN 2021**

BUKU INDUK



**KEMENTERIAN DALAM NEGERI
REPUBLIK INDONESIA**



BUKU INDUK



**PERATURAN MENTERI DALAM NEGERI REPUBLIK INDONESIA
NOMOR 58 TAHUN 2021
TENTANG
KODE, DATA WILAYAH ADMINISTRASI PEMERINTAHAN, DAN PULAU**



MENTERI DALAM NEGERI
REPUBLIK INDONESIA

PERATURAN MENTERI DALAM NEGERI REPUBLIK INDONESIA
NOMOR 58 TAHUN 2021
TENTANG
KODE, DATA WILAYAH ADMINISTRASI PEMERINTAHAN, DAN PULAU

DENGAN RAHMAT TUHAN YANG MAHA ESA

MENTERI DALAM NEGERI REPUBLIK INDONESIA,

- Menimbang :
- a. bahwa untuk mendukung pelaksanaan tertib administrasi pemerintahan, kependudukan, pembangunan, pembinaan kemasyarakatan di daerah dan kepastian hukum, diperlukan kode dan data wilayah administrasi pemerintahan provinsi, kabupaten/kota, kecamatan, kelurahan, desa, dan pulau di seluruh Indonesia;
 - b. bahwa Peraturan Menteri Dalam Negeri Nomor 137 Tahun 2017 tentang Kode dan Data Wilayah Administrasi Pemerintahan sebagaimana telah diubah dengan Peraturan Menteri Dalam Negeri Nomor 72 Tahun 2019 tentang Perubahan atas Peraturan Menteri Dalam Negeri Nomor 137 Tahun 2017 tentang Kode dan Data Wilayah Administrasi Pemerintahan, sudah tidak sesuai dengan dinamika kebutuhan dan perkembangan peraturan perundang-undangan sehingga perlu diganti;
 - c. bahwa berdasarkan pertimbangan sebagaimana dimaksud dalam huruf a dan huruf b, perlu menetapkan Peraturan Menteri Dalam Negeri tentang Kode, Data Wilayah Administrasi Pemerintahan, dan Pulau;
- Mengingat :
1. Pasal 17 ayat (3) Undang-Undang Dasar Negara Republik Indonesia Tahun 1945;
 2. Undang-Undang Nomor 39 Tahun 2008 tentang Kementerian Negara (Lembaran Negara Republik Indonesia Tahun 2008 Nomor 166, Tambahan Lembaran Negara Republik Indonesia Nomor 4916);
 3. Undang-Undang Nomor 23 Tahun 2014 tentang Pemerintahan Daerah (Lembaran Negara Republik Indonesia Tahun 2014 Nomor 244, Tambahan Lembaran Negara Republik Indonesia Nomor 5587) sebagaimana telah beberapa kali diubah terakhir dengan Undang-Undang Nomor 9 Tahun 2015 tentang Perubahan Kedua atas Undang-Undang Nomor 23 Tahun 2014 tentang Pemerintahan Daerah (Lembaran Negara Republik Indonesia Tahun 2015 Nomor 58, Tambahan Lembaran Negara Republik Indonesia Nomor 5679);
 4. Peraturan Presiden Nomor 11 Tahun 2015 tentang Kementerian Dalam Negeri (Lembaran Negara Republik Indonesia Tahun 2015 Nomor 12);
 5. Peraturan Menteri Dalam Negeri Nomor 13 Tahun 2021 tentang Organisasi dan Tata Kerja Kementerian Dalam Negeri (Berita Negara Republik Indonesia Tahun 2021 Nomor 398);

Menetapkan : **MEMUTUSKAN:**
PERATURAN MENTERI DALAM NEGERI TENTANG KODE, DATA WILAYAH ADMINISTRASI PEMERINTAHAN, DAN PULAU.

BAB I
KETENTUAN UMUM

Pasal 1

Dalam Peraturan Menteri ini yang dimaksud dengan:

1. Kode Wilayah Administrasi Pemerintahan dan Pulau yang selanjutnya disebut Kode adalah identitas wilayah administrasi pemerintahan, berupa angka yang merepresentasikan wilayah administrasi pemerintahan provinsi, kabupaten/kota, kecamatan atau yang disebut dengan nama lain, desa atau yang disebut dengan nama lain dan kelurahan serta pulau seluruh Indonesia.
2. Data Wilayah Administrasi Pemerintahan adalah data dasar yang memuat nama wilayah administrasi, luas wilayah, jumlah penduduk, dan data pulau.
3. Wilayah Administrasi Pemerintahan adalah wilayah pemerintahan yang terdiri dari provinsi, kabupaten/kota, kecamatan atau yang disebut dengan nama lain, desa atau yang disebut dengan nama lain dan kelurahan atau yang disebut dengan nama lain.
4. Kecamatan atau yang disebut dengan nama lain yang selanjutnya disebut kecamatan adalah bagian wilayah dari daerah kabupaten/kota yang dipimpin oleh camat.
5. Kelurahan atau yang disebut dengan nama lain yang selanjutnya disebut kelurahan adalah bagian dari wilayah Kecamatan sebagai perangkat Kecamatan.
6. Desa adalah desa dan desa adat atau yang disebut dengan nama lain yang selanjutnya disebut Desa adalah kesatuan masyarakat hukum yang memiliki batas wilayah yang berwenang untuk mengatur dan mengurus urusan pemerintahan, kepentingan masyarakat setempat berdasarkan prakarsa masyarakat, hak asal usul, dan/atau hak tradisional yang diakui dan dihormati dalam sistem pemerintahan Negara Kesatuan Republik Indonesia.
7. Pulau adalah wilayah daratan yang terbentuk secara alamiah yang dikelilingi air dan berada di atas permukaan air pada waktu air pasang.
8. Pemutakhiran adalah proses memvalidasi dan memperbaharui Kode, Data Wilayah Administrasi Pemerintahan, dan Pulau.
9. Menteri adalah menteri yang menyelenggarakan urusan pemerintahan dalam negeri.

BAB II
MEKANISME PEMBERIAN KODE, DATA WILAYAH
ADMINISTRASI PEMERINTAHAN, DAN PULAU

Pasal 2

Kode, Data Wilayah Administrasi Pemerintahan, dan Pulau diberikan setelah memenuhi persyaratan penataan daerah, penataan Kecamatan, penataan Kelurahan, dan penataan Desa sesuai dengan ketentuan peraturan perundangundangan.

Pasal 3

- (1) Mekanisme pemberian Kode dan Data Wilayah Administrasi Pemerintahan untuk daerah provinsi dan daerah kabupaten / kota meliputi:
 - a. Direktur Jenderal Otonomi Daerah menyampaikan kepada Direktur Jenderal Bina Administrasi Kewilayahan mengenai usulan untuk pemberian Kode dan Data Wilayah Administrasi Pemerintahan untuk daerah provinsi dan daerah kabupaten/kota disertai dengan dokumen persyaratan sesuai dengan ketentuan peraturan perundang-undangan;
 - b. Direktur Jenderal Bina Administrasi Kewilayahan menyampaikan pertimbangan berdasarkan usulan sebagaimana dimaksud dalam huruf a kepada Menteri;

- c. Menteri memberikan persetujuan atau penolakan terhadap usulan sebagaimana dimaksud dalam huruf b disertai arahan kepada Direktur Jenderal Bina Administrasi Kewilayahan;
 - d. dalam hal usulan ditolak, Direktur Jenderal Bina Administrasi Kewilayahan memberikan informasi kepada Direktur Jenderal Otonomi Daerah disertai dengan alasan penolakan; dan
 - e. dalam hal usulan disetujui, Direktur Jenderal Bina Administrasi Kewilayahan memberikan Kode dan Data Wilayah Administrasi Pemerintahan untuk daerah provinsi dan daerah kabupaten/kota.
- (2) Mekanisme pemberian Kode dan Data Wilayah Administrasi Pemerintahan untuk Kecamatan, Kelurahan, dan Pulau meliputi:
- a. Direktur Jenderal Bina Administrasi Kewilayahan menyampaikan kepada Menteri mengenai usulan disertai pertimbangan untuk pemberian Kode dan Data Wilayah Administrasi Pemerintahan untuk Kecamatan, Kelurahan, dan Pulau disertai dengan dokumen persyaratan sesuai dengan ketentuan peraturan perundang-undangan;
 - b. Menteri memberikan persetujuan atau penolakan terhadap usulan sebagaimana dimaksud dalam huruf a disertai arahan kepada Direktur Jenderal Bina Administrasi Kewilayahan;
 - c. dalam hal usulan disetujui, Direktur Jenderal Bina Administrasi Kewilayahan memberikan Kode dan Data Wilayah Administrasi Pemerintahan untuk Kecamatan, Kelurahan, dan Pulau.
- (3) Mekanisme pemberian Kode dan Data Wilayah Administrasi Pemerintahan untuk Desa meliputi:
- a. Direktur Jenderal Bina Pemerintahan Desa menyampaikan kepada Direktur Jenderal Bina Administrasi Kewilayahan mengenai usulan untuk pemberian Kode dan Data Wilayah Administrasi Pemerintahan untuk Desa disertai dengan dokumen persyaratan sesuai dengan ketentuan peraturan perundang-undangan;
 - b. Direktur Jenderal Bina Administrasi Kewilayahan menyampaikan pertimbangan berdasarkan usulan sebagaimana dimaksud dalam huruf a kepada Menteri;
 - c. Menteri memberikan persetujuan atau penolakan terhadap usulan sebagaimana dimaksud dalam huruf b disertai arahan kepada Direktur Jenderal Bina Administrasi Kewilayahan;
 - d. dalam hal usulan ditolak, Direktur Jenderal Bina Administrasi Kewilayahan memberikan informasi kepada Direktur Jenderal Bina Pemerintahan Desa disertai dengan alasan penolakan; dan
 - e. dalam hal usulan disetujui, Direktur Jenderal Bina Administrasi Kewilayahan memberikan Kode dan Data Wilayah Administrasi Pemerintahan untuk Desa.

BAB III
KODE WILAYAH ADMINISTRASI PEMERINTAHAN
DAN PULAU

Pasal 4

- (1) Kode tertuang dalam bentuk numerik.
- (2) Kode sebagaimana dimaksud pada ayat (1) memuat Kode yang penomorannya terintegrasi mulai dari Kode untuk daerah provinsi, daerah kabupaten/kota, Kecamatan, Kelurahan, Desa, dan Pulau seluruh Indonesia.
- (3) Kode sebagaimana dimaksud pada ayat (2) terdiri dari 10 (sepuluh) digit, dengan rincian:
 - a. Kode untuk daerah provinsi terdiri dari 2 (dua) digit yaitu:
 - 1. Digit pertama Kode untuk daerah provinsi didasarkan pada letak geografis Pulau/kepulauan Indonesia yang dimulai dari arah barat ke timur; dan
 - 2. Digit kedua diisi sesuai dengan urutan pembentukan provinsi.

- b. Kode untuk daerah kabupaten/kota terdiri dari 4 (empat) digit, yaitu:
 1. Kode untuk daerah provinsi berjumlah 2 (dua) digit;
 2. Kode untuk daerah kabupaten/kota berjumlah 2 (dua) digit yang ditulis secara berurutan;
 3. Digit ketiga dan keempat dari 4 (empat) digit Kode untuk kabupaten diisi dengan angka 01 (nol satu) sampai dengan 69 (enam puluh sembilan); dan
 4. Digit ketiga dan keempat dari 4 (empat) digit Kode untuk kota diisi dengan angka 71 (tujuh puluh satu) sampai dengan 99 (sembilan puluh sembilan).
- c. Kode untuk Kecamatan berjumlah 6 (enam) digit yang terdiri dari Kode untuk daerah provinsi 2 (dua) digit, Kode untuk daerah kabupaten/kota berjumlah 2 (dua) digit, dan Kode untuk Kecamatan berjumlah 2 (dua) digit yang ditulis secara berurutan.
- d. Kode untuk Kelurahan dan Desa berjumlah 10 (sepuluh) digit, terdiri dari Kode untuk daerah provinsi berjumlah 2 (dua) digit, Kode untuk daerah kabupaten/kota berjumlah 2 (dua) digit, Kode untuk Kecamatan berjumlah 2 (dua) digit, dan Kode untuk Kelurahan dan Desa berjumlah 4 (empat) digit yang ditulis secara berurutan, sebagai berikut:
 1. urutan pertama dari 4 (empat) digit Kode untuk Kelurahan menggunakan angka 1 (satu); dan
 2. urutan pertama dari 4 (empat) digit Kode untuk Desa menggunakan angka 2 (dua).
 3. urutan pertama dari 4 (empat) digit Kode untuk Desa adat menggunakan angka 3 (tiga).
- e. Kode Pulau berjumlah 9 (sembilan) digit terdiri dari:
 1. Kode untuk daerah provinsi berjumlah 2 (dua) digit,
 2. Kode untuk daerah kabupaten/kota berjumlah 2 (dua) digit; dan
 3. Kode Pulau berjumlah 5 (lima) digit dengan urutan pertama menggunakan angka 4 (empat).

Pasal 5

- (1) Kode untuk daerah provinsi sebagaimana dimaksud dalam Pasal 4 ayat (3) huruf a, ditetapkan berdasarkan letak geografis Pulau/kepulauan Indonesia, yang dimulai dari barat ke timur dengan penjelasan:
 - a. Kode untuk provinsi di Pulau Sumatera dimulai dengan angka 1 dan 2;
 - b. Kode untuk provinsi di Pulau Jawa dimulai dengan angka pertama 3 dan 4;
 - c. Kode untuk provinsi di Pulau Bali dan Nusa Tenggara dimulai dengan angka pertama 5;
 - d. Kode untuk provinsi di Pulau Kalimantan dimulai dengan angka pertama 6;
 - e. Kode untuk provinsi di Pulau Sulawesi dimulai dengan angka pertama 7;
 - f. Kode untuk provinsi di Pulau Maluku dimulai dengan angka pertama 8; dan
 - g. Kode untuk provinsi di Pulau Papua dimulai dengan angka pertama 9.
- (2) Digit kedua Kode untuk daerah provinsi sebagaimana dimaksud pada ayat (1) ditetapkan berdasarkan urutan pembentukan provinsi.
- (3) Dalam hal terjadi pemekaran provinsi, Kode untuk daerah provinsi induk tidak berubah, Kode untuk daerah provinsi pemekaran ditetapkan secara berurutan, mengikuti Kode untuk daerah provinsi urutan terakhir.
- (4) Dalam hal terjadi penggabungan atau penghapusan provinsi, dimana nama provinsi baru tersebut menggunakan salah satu nama provinsi sebelum penggabungan atau penghapusan, diberikan Kode untuk provinsi yang namanya digunakan.
- (5) Dalam hal terjadi penggabungan provinsi, provinsi hasil penggabungan menggunakan nama baru, diberikan untuk provinsi baru.
- (6) Dalam hal terjadi perubahan nama provinsi, Kode untuk provinsi tidak berubah.

Pasal 6

- (1) Kode untuk daerah kabupaten sebagaimana dimaksud dalam Pasal 4 ayat (3) huruf b, dimulai dengan nomor 01 (nol satu), nomor 02 (nol dua), nomor 03 (nol tiga), sampai dengan nomor 69 (enam sembilan) sesuai dengan urutan pembentukan kabupaten, diletakkan setelah Kode provinsi.

- (2) Kode untuk daerah kota sebagaimana dimaksud dalam Pasal 4 ayat (3) huruf b, dimulai dengan nomor 71 (tujuh satu), nomor 72 (tujuh dua), nomor 73 (tujuh tiga) sampai dengan nomor 99 (sembilan sembilan) sesuai dengan urutan pembentukan kota, diletakkan setelah Kode provinsi.
- (3) Dalam hal terjadi pemekaran kabupaten/kota, Kode untuk daerah kabupaten/kota induk tidak berubah, Kode untuk daerah kabupaten/kota pemekaran ditetapkan secara berurutan, mengikuti Kode untuk daerah kabupaten/kota urutan terakhir.
- (4) Dalam hal terjadi penggabungan atau penghapusan kabupaten/kota, dimana nama kabupaten/kota baru tersebut menggunakan salah satu nama kabupaten/kota sebelum penggabungan atau penghapusan, diberikan Kode untuk kabupaten/kota yang namanya digunakan.
- (5) Dalam hal terjadi penggabungan kabupaten/kota, kabupaten/kota hasil penggabungan menggunakan nama baru, diberikan untuk kabupaten/kota baru.
- (6) Dalam hal terjadi perubahan nama kabupaten/kota, Kode untuk kabupaten/kota tidak berubah.

Pasal 7

- (1) Kode untuk Kecamatan sebagaimana dimaksud dalam Pasal 4 ayat (3) huruf c berjumlah 6 (enam) digit dengan urutan 2 (dua) digit Kode untuk daerah provinsi, 2 (dua) digit Kode untuk daerah kabupaten/kota, dan 2 (dua) digit Kode untuk Kecamatan.
- (2) Dalam hal terjadi pemekaran Kecamatan, Kode Kecamatan induk tidak berubah, Kode Kecamatan yang dimekarkan ditetapkan secara berurutan, mengikuti Kode Kecamatan urutan terakhir.
- (3) Dalam hal terjadi penggabungan atau penghapusan Kecamatan, dimana nama Kecamatan baru tersebut menggunakan salah satu nama Kecamatan sebelum penggabungan atau penghapusan, diberikan Kode untuk Kecamatan yang namanya digunakan.
- (4) Dalam hal terjadi penggabungan Kecamatan, Kecamatan hasil penggabungan menggunakan nama baru, diberikan Kode untuk Kecamatan baru.
- (5) Dalam hal terjadi perubahan nama Kecamatan, Kode untuk Kecamatan tidak berubah.

Pasal 8

- (1) Kode untuk Kelurahan dan Desa sebagaimana dimaksud dalam Pasal 4 ayat (3) huruf d, berjumlah 10 (sepuluh) digit, terdiri dari:
 - a. 2 (dua) digit Kode untuk daerah provinsi,
 - b. 2 (dua) digit Kode untuk daerah kabupaten/kota,
 - c. 2 (dua) digit Kode untuk Kecamatan, dan
 - d. 4 (empat) digit Kode untuk Kelurahan dan Desa yang ditulis secara berurutan.
- (2) Kode untuk Desa sebagaimana dimaksud pada ayat (1) dibedakan dengan Kode untuk Kelurahan yaitu pada digit pertama:
 - a. Angka 1 (satu) menunjukkan Kode untuk Kelurahan;
 - b. angka 2 (dua) menunjukkan Kode untuk Desa; dan
 - c. angka 3 (tiga) menunjukkan Kode untuk Desa adat selanjutnya 3 (tiga) digit berikutnya menunjukkan nomor urutan pembentukan Kelurahan dan Desa pada Kecamatan yang bersangkutan dimulai dari 001 (nol nol satu) sampai dengan 999 (sembilan sembilan sembilan).
- (3) Dalam hal terjadi pemekaran Kelurahan dan/atau Desa, Kode untuk Kelurahan dan Desa induk tidak berubah, Kode untuk Kelurahan dan/atau Desa hasil pemekaran ditetapkan secara berurutan, mengikuti Kode untuk Kelurahan, dan Kode Desa urutan terakhir.
- (4) Dalam hal terjadi penggabungan Kelurahan dan/atau Desa, nama Kelurahan dan Desa baru tersebut menggunakan salah satu nama Kelurahan dan/atau Desa sebelum penggabungan, diberikan Kode untuk Kelurahan dan Kode untuk Desa yang namanya digunakan.
- (5) Dalam hal terjadi penggabungan Kelurahan dan/atau Desa, hasil penggabungan menggunakan nama baru dan diberikan Kode baru.
- (6) Dalam hal terjadi perubahan nama Kelurahan dan/atau Desa, tidak menggunakan salah satu nama Kelurahan dan/atau Desa sebelum perubahan dan diberikan Kode untuk Kelurahan dan/atau Kode untuk Desa baru.
- (7) Dalam hal terjadi perubahan status dari Desa menjadi Kelurahan atau sebaliknya, dan/atau perubahan status dari Desa menjadi Desa adat atau sebaliknya, diberikan Kode untuk Desa, Kode untuk Desa adat, dan/atau Kode untuk Kelurahan baru.

Pasal 9

Kode sebagaimana dimaksud dalam Pasal 4 sampai dengan Pasal 8 ditetapkan dengan Keputusan Menteri mengenai pemberian dan Pemutakhiran Kode, Data Wilayah Administrasi Pemerintahan, dan Pulau.

**BAB IV
DATA WILAYAH ADMINISTRASI PEMERINTAHAN DAN PULAU**

Pasal 10

- (1) Data Wilayah Administrasi Pemerintahan dan Pulau merupakan data dasar yang memuat:
 - a. nama wilayah administrasi;
 - b. luas wilayah;
 - c. jumlah penduduk; dan
 - d. nama dan titik koordinat Pulau.
- (2) Nama wilayah sebagaimana dimaksud pada ayat (1) huruf a merupakan nama Wilayah Administrasi Pemerintahan provinsi, kabupaten/kota, Kecamatan, Kelurahan, dan Desa yang ditetapkan sesuai dengan ketentuan peraturan perundang-undangan.
- (3) Luas wilayah sebagai dimaksud pada ayat (1) huruf b merupakan luas wilayah darat provinsi, kabupaten/kota, sesuai dengan ketentuan peraturan perundang-undangan.
- (4) Jumlah penduduk sebagaimana dimaksud pada ayat (1) huruf c sesuai dengan data kependudukan yang diterbitkan secara berkala per semester melalui Sistem Informasi Administrasi Kependudukan Direktorat Jenderal Kependudukan dan Pencatatan Sipil.
- (5) Nama dan titik koordinat Pulau sebagaimana dimaksud pada ayat (1) huruf d merujuk pada data nama dan titik koordinat Pulau sesuai dengan ketentuan peraturan perundang-undangan.
- (6) Data Wilayah Administrasi Pemerintahan dan Pulau sebagaimana dimaksud pada ayat (1) ditetapkan dengan Keputusan Menteri mengenai pemberian dan Pemutakhiran Kode, Data Wilayah Administrasi Pemerintahan, dan Pulau.

**BAB V
PEMUTAKHIRAN KODE, DATA WILAYAH ADMINISTRASI
PEMERINTAHAN, DAN PULAU**

Pasal 11

- (1) Dalam hal terjadi pemekaran, penggabungan, dan penghapusan Kecamatan, Desa dan Kelurahan, bupati/wali kota menyampaikan permohonan Pemutakhiran Kode dan Data Wilayah Administrasi Pemerintahan beserta Peraturan Daerah tentang pemekaran, penggabungan, dan penghapusan Kecamatan, Desa, dan Kelurahan kepada Menteri melalui gubernur sebagai wakil pemerintah pusat.
- (2) Pemutakhiran Kode, Data Wilayah Administrasi Pemerintahan, dan Pulau dilakukan melalui usulan gubernur kepada Menteri melalui Direktur Jenderal Bina Administrasi Kewilayahan.
- (3) Dalam hal terdapat kepentingan nasional Menteri melakukan Pemutakhiran Kode, Data Wilayah Administrasi Pemerintahan, dan Pulau.
- (4) Pemutakhiran Kode dan Data Wilayah Administrasi Pemerintahan sebagaimana dimaksud pada ayat (1) dapat melibatkan antara lain Direktur Jenderal Otonomi Daerah, Direktur Jenderal Bina Pemerintahan Desa, Direktur Jenderal Kependudukan dan Pencatatan Sipil, dan kementerian/lembaga terkait lainnya.
- (5) Pemutakhiran Kode dan data wilayah sebagaimana dimaksud pada ayat (3) ditetapkan dengan Keputusan Menteri mengenai pemberian dan Pemutakhiran Kode, Data Wilayah Administrasi Pemerintahan, dan Pulau.

Pasal 12

Pemutakhiran Kode dan Data Wilayah Administrasi Pemerintahan sebagaimana dimaksud dalam Pasal 11 meliputi:

- a. rekapitulasi Kode dan Data Wilayah Administrasi Pemerintahan daerah per provinsi seluruh Indonesia;
- b. rincian Kode dan Data Wilayah Administrasi Pemerintahan daerah kabupaten/kota per provinsi seluruh Indonesia;
- c. rincian Kode dan data Pulau seluruh Indonesia;
- d. rekapitulasi jumlah penduduk;
- e. pemekaran, penggabungan, dan penghapusan Wilayah Administrasi Pemerintahan; dan
- f. luas wilayah provinsi dan kabupaten/kota.

Pasal 13

Pemutakhiran Kode dan Data Wilayah Administrasi Pemerintahan daerah provinsi, daerah kabupaten/kota, Kecamatan, Kelurahan dan Desa dilakukan 1 (satu) kali dalam 1 (satu) tahun atau sewaktu-waktu jika diperlukan untuk kepentingan nasional.

Pasal 14

- (1) Dalam hal terjadi pemekaran, penggabungan, dan penghapusan Kecamatan, Desa dan Kelurahan, bupati/wali kota menyampaikan permohonan Pemutakhiran Kode dan Data Wilayah Administrasi Pemerintahan beserta Peraturan Daerah tentang pemekaran, penggabungan, dan penghapusan Kecamatan, Desa, dan Kelurahan kepada Menteri melalui gubernur sebagai wakil pemerintah pusat.
- (2) Dalam hal terjadi bencana alam, konflik, dan penetapan batas daerah yang mengakibatkan tidak terpenuhinya persyaratan Wilayah Administrasi Pemerintahan, Direktur Jenderal Bina Administrasi Kewilayahan menyampaikan usulan Pemutakhiran untuk penghapusan dan atau penundaaan pemberian Kode dan Data Wilayah Administrasi Pemerintahan kepada Menteri.
- (3) Dalam hal permohonan Pemutakhiran sebagaimana dimaksud pada ayat (1), ayat (2), dan ayat (3) disetujui oleh Menteri, Direktur Jenderal Bina Administrasi Kewilayahan menindaklanjuti Pemutakhiran Kode dan Data Wilayah Administrasi Pemerintahan.

BAB VI KERJA SAMA DAN PENGINTEGRASIAN KODE, DATA WILAYAH ADMINISTRASI PEMERINTAHAN, DAN PULAU

Pasal 15

Kementerian Dalam Negeri dapat melakukan kerja sama dengan kementerian/lembaga pemerintah nonkementerian serta lembaga swasta berbadan hukum dalam pengintegrasian pemanfaatan Kode, Data Wilayah Administrasi Pemerintahan, dan Pulau.

BAB VII KETENTUAN PENUTUP

Pasal 16

Pada saat Peraturan Menteri ini mulai berlaku, Peraturan Menteri Dalam Negeri Nomor 137 Tahun 2017 tentang Kode dan Data Wilayah Administrasi Pemerintahan (Berita Negara Republik Indonesia Tahun 2017 Nomor 1955), sebagaimana telah diubah dengan Peraturan Menteri Dalam Negeri Nomor 72 Tahun 2019 tentang Perubahan atas Peraturan Menteri Dalam Negeri Nomor 137 Tahun 2017 tentang Kode dan Data Wilayah Administrasi Pemerintahan (Berita Negara Republik Indonesia Tahun 2017 Nomor 1955), dicabut dan dinyatakan tidak berlaku.

Pasal 17

Peraturan Menteri ini mulai berlaku pada tanggal diundangkan. Agar setiap orang mengetahuinya, memerintahkan pengundangan Peraturan Menteri ini dengan penempatannya dalam Berita Negara Republik Indonesia.

Ditetapkan di Jakarta
pada tanggal 13 Desember 2021

MENTERI DALAM NEGERI
REPUBLIK INDONESIA,

ttd.

MUHAMMAD TITO KARNAVIAN

Diundangkan di Jakarta
pada tanggal 21 Desember 2021

DIREKTUR JENDERAL
PERATURAN PERUNDANG-UNDANGAN
KEMENTERIAN HUKUM DAN HAK ASASI MANUSIA REPUBLIK INDONESIA,

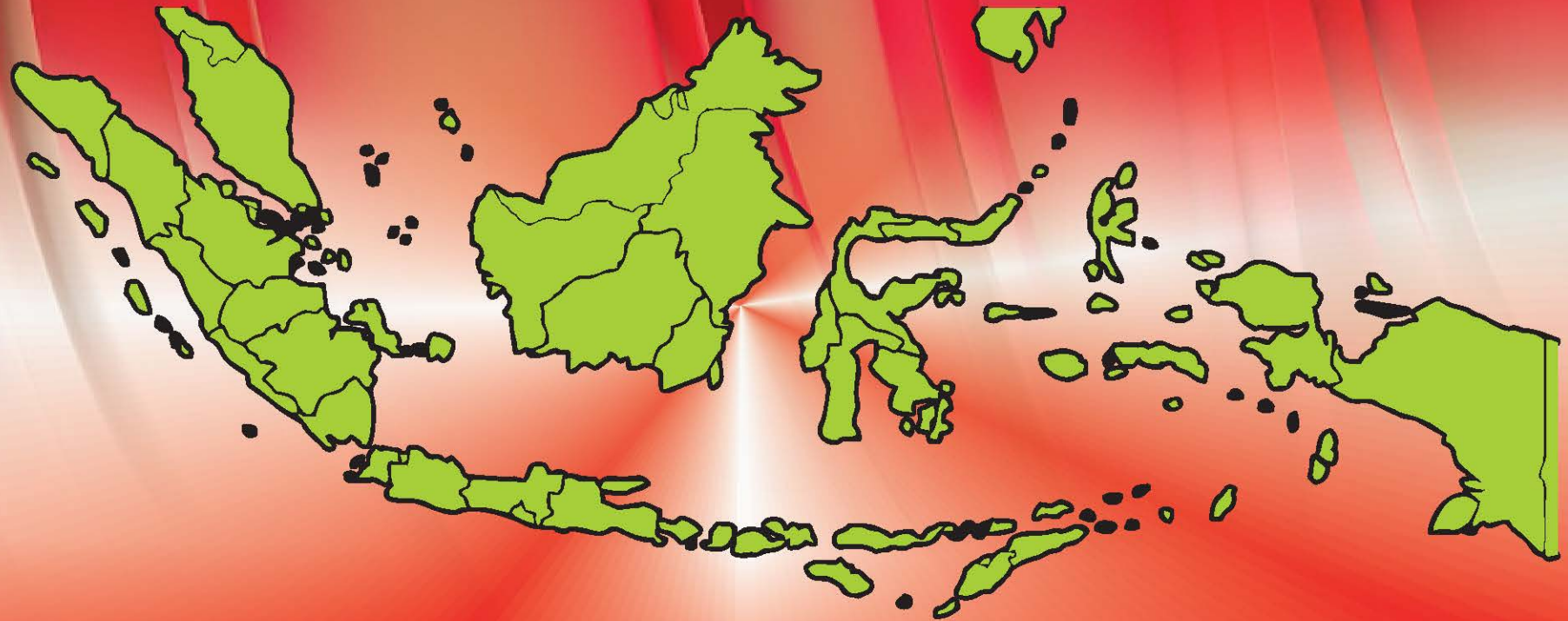
ttd.

BENNY RIYANTO

BERITA NEGARA REPUBLIK INDONESIA TAHUN 2021 NOMOR 1391

Salinan sesuai dengan aslinya
Kepala Biro Hukum

R. Gani Muhamad, SH, MAP
Pembina Utama Muda (IV/c)
NIP. 19690818 199603 1001



**KEPUTUSAN MENTERI DALAM NEGERI
NOMOR 050-145 TAHUN 2022
TENTANG
PEMBERIAN DAN PEMUTAKHIRAN
KODE, DATA WILAYAH ADMINISTRASI PEMERINTAHAN, DAN PULAU**



MENTERI DALAM NEGERI
REPUBLIK INDONESIA
KEPUTUSAN MENTERI DALAM NEGERI
NOMOR 050-145 TAHUN 2022
TENTANG
PEMBERIAN DAN PEMUTAKHIRAN
KODE, DATA WILAYAH ADMINISTRASI PEMERINTAHAN, DAN PULAU
TAHUN 2021
MENTERI DALAM NEGERI,

- Menimbang
- a. Bahwa untuk melaksanakan ketentuan Pasal 9, Pasal 10 ayat (6), dan Pasal 11 ayat (5) Peraturan Menteri Dalam Negeri Nomor 58 Tahun 2021 tentang Kode, Data Wilayah Administrasi Pemerintahan, dan Pulau, perlu dilakukan pemberian dan pemutakhiran Kode, Data Wilayah Administrasi Pemerintahan, dan Pulau Tahun 2021;
 - b. Bahwa berdasarkan pertimbangan sebagaimana dimaksud dalam huruf a, perlu menetapkan Keputusan Menteri Dalam negeri tentang Pemberian dan Pemutakhiran Kode, Data Wilayah Administrasi Pemerintahan, dan Pulau Tahun 2021;
- Mengingat
- 1. Pasal 17 ayat (3) Undang-Undang Dasar Negara Republik Indonesia Tahun 1945;
 - 2. Undang-Undang Nomor 39 Tahun 2008 tentang Kementerian Negara (Lembaran Negara Republik Indonesia Tahun

- 2008 Nomor 166, Tambahan Lembaran Negara Republik Indonesia Nomor 4916);
3. Undang-Undang Nomor 24 Tahun 2013 tentang Perubahan atas Undang-Undang Nomor 23 Tahun 2006 tentang Administrasi Kependudukan (Lembaran Negara Republik Indonesia Tahun 2013 Nomor 232, Tambahan Lembaran Negara Republik Indonesia Nomor 5475);
 4. Undang-Undang Nomor 23 Tahun 2014 tentang Pemerintahan Daerah (Lembaran Negara Republik Indonesia Tahun 2014 Nomor 244, Tambahan Lembaran Negara Republik Indonesia Nomor 5587), sebagaimana telah beberapa kali diubah terakhir dengan Undang-Undang Nomor 9 Tahun 2015 tentang Perubahan Kedua atas Undang-Undang Nomor 23 Tahun 2014 tentang Pemerintahan Daerah (Lembaran Negara Republik Indonesia Tahun 2015 Nomor 58, Tambahan Lembaran Negara Republik Indonesia Nomor 5679);
 5. Undang-Undang Nomor 32 Tahun 2014 tentang Kelautan (Lembaran Negara Republik Indonesia Tahun 2014 Nomor 294, Tambahan Lembaran Negara Republik Indonesia Nomor 5603);
 6. Peraturan Presiden Nomor 11 Tahun 2015 tentang Kementerian Dalam Negeri (Lembaran Negara Republik Indonesia Tahun 2015 Nomor 12);
 7. Peraturan Menteri Dalam Negeri Nomor 13 Tahun 2021 tentang Organisasi dan Tata Kerja Kementerian Dalam Negeri (Berita Negara Republik Indonesia Tahun 2021 Nomor 398);
 8. Peraturan Menteri Dalam Negeri Nomor 58 Tahun 2021 tentang Kode, Data Wilayah Administrasi Pemerintahan, dan Pulau;

MEMUTUSKAN:

Menetapkan : KEPUTUSAN MENTERI DALAM NEGERI TENTANG PEMBERIAN DAN PEMUTAKHIRAN KODE, DATA WILAYAH ADMINISTRASI PEMERINTAHAN, DAN PULAU TAHUN 2021.

KESATU : Pemberian dan pemutakhiran kode, data wilayah administrasi pemerintahan, dan pulau Tahun 2021 yang selanjutnya disebut kode, data wilayah administrasi pemerintahan, dan pulau terdiri dari:

- a. Rekapitulasi kode dan data wilayah administrasi pemerintahan per provinsi seluruh Indonesia;

- b. Rincian kode dan data wilayah administrasi pemerintahan kabupaten/kota per provinsi seluruh Indonesia;
- c. Rincian kode, dan data pulau seluruh Indonesia; dan
- d. Rekapitulasi jumlah penduduk seluruh Indonesia.

KEDUA

- : Kode, data wilayah administrasi pemerintahan, dan pulau sebagaimana dimaksud dalam Diktum KESATU untuk:
- a. rekapitulasi kode dan data wilayah administrasi pemerintahan per provinsi seluruh Indonesia, sebagaimana tercantum dalam Lampiran huruf A;
 - b. rincian kode dan data wilayah administrasi pemerintahan kabupaten/kota per provinsi seluruh Indonesia, sebagaimana tercantum dalam Lampiran Huruf B;
 - c. rincian kode, dan data pulau seluruh Indonesia, sebagaimana tercantum dalam Lampiran Huruf C; dan
 - d. rekapitulasi jumlah penduduk seluruh Indonesia, sebagaimana tercantum dalam Lampiran Huruf D, yang merupakan bagian tidak terpisahkan dari Keputusan Menteri ini.

KETIGA

- : Pada saat ditetapkannya Keputusan Menteri ini, maka:
- a. Keputusan Menteri Dalam negeri Nomor 146.1-4717 Tahun 2020 tanggal 21 Desember 2020 tentang Penetapan nama, Kode dan Jumlah Desa Seluruh Indonesia Tahun 2020, dicabut dan dinyatakan tidak berlaku; dan
 - b. Keputusan menteri ini mulai berlaku pada tanggal ditetapkan, dengan ketentuan apabila dikemudian hari terdapat kekeliruan akan diadakan perbaikan sebagaimana mestinya.

Ditetapkan di Jakarta

Pada tanggal 14 Februari 2022

MENTERI DALAM NEGERI,

ttd

MUHAMMAD TITO KARNAVIAN

TembusanYth.:

1. Presiden Republik Indonesia;
2. Wakil Presiden Republik Indonesia;
3. Menteri Koordinator Bidang Politik, Hukum, dan Keamanan;
4. Menteri Koordinator Bidang Perekonomian;
5. Menteri Koordinator Bidang Pembangunan Manusia dan Kebudayaan;
6. Menteri Sekretariat Negara;
7. Menteri Keuangan;
8. Menteri Kesehatan;
9. Menteri Energi dan Sumber Daya Mineral;
10. Menteri Pertanian;
11. Menteri Kelautan dan Perikanan;
12. Menteri Desa, Pembangunan Daerah Tertinggal dan Transmigrasi;
13. Menteri Agraria dan Tata Ruang/Badan Pertanahan Nasional;
14. Menteri Perencanaan Pembangunan Nasional/Kepala Badan Perencanaan Pembangunan Nasional;
15. Sekretaris Kabinet; dan
16. Kepala Staf Kepresidenan;
17. Kepala Badan Informasi Geospasial;
18. Kepala Badan Pusat Statistik; dan
19. Ketua Komisi Pemilihan Umum.

Salinan sesuai dengan aslinya

Kepala Biro Umum



Asmawa, AP.M.Si

Pembina Utama Muda (IV/c)

NIP. 19741015 199311 1 003

LAMPIRAN
KEPUTUSAN MENTERI DALAM NEGERI
NOMOR 050-145 TAHUN 2022
TENTANG PEMBERIAN DAN PEMUTAKHIRAN KODE, DATA
WILAYAH ADMINISTRASI PEMERINTAHAN DAN PULAU TAHUN 2021

**REKAPITULASI DAN RINCIAN KODE, DATA WILAYAH ADMINISTRASI PEMERINTAHAN
PER PROVINSI SELURUH INDONESIA**

A. REKAPITULASI KODE, DATA WILAYAH ADMINISTRASI PEMERINTAHAN PER PROVINSI SELURUH INDONESIA

NO	KODE	PROVINSI (*)	JUMLAH					LUAS WILAYAH (Km2 **)	JUMLAH PENDUDUK (Jiwa ***)	JUMLAH PULAU (****)
			KAB	KOTA	KEC	KEL	DESA			
1	2	3	4	5	6	7	8	9	10	11
1	11	ACEH	18	5	290	0	6.497	56.839,09	5.325.010	363
2	12	SUMATERA UTARA	25	8	455	693	5.417	72.460,61	15.180.796	229
3	13	SUMATERA BARAT	12	7	179	230	929	42.137,70	5.596.336	218
4	14	RIAU	10	2	172	271	1.591	89.935,90	6.454.751	144
5	15	JAMBI	9	2	144	165	1.399	49.008,73	3.557.073	14
6	16	SUMATERA SELATAN	13	4	241	395	2.853	86.769,34	8.490.335	24
7	17	BENGKULU	9	1	129	172	1.341	20.130,21	2.032.767	9
8	18	LAMPUNG	13	2	229	205	2.435	33.575,41	8.853.275	172
9	19	KEPULAUAN BANGKA BELITUNG	6	1	47	84	309	16.690,54	1.455.485	507
10	21	KEPULAUAN RIAU	5	2	76	142	275	8.273,87	2.055.278	2.025
11	31	DKI JAKARTA	1	5	44	267	0	661,23	11.246.067	113
12	32	JAWA BARAT	18	9	627	645	5.312	37.040,04	47.586.943	30
13	33	JAWA TENGAH	29	6	576	753	7.809	34.334,54	37.227.604	71
14	34	DAERAH ISTIMEWA YOGYAKARTA	4	1	78	46	392	3.173,87	3.675.662	33
15	35	JAWA TIMUR	29	9	666	777	7.724	48.033,89	40.994.515	504
16	36	BANTEN	4	4	155	314	1.238	9.352,52	11.788.728	81
17	51	BALI	8	1	57	80	636	5.590,21	4.273.992	34
18	52	NUSA TENGGARA BARAT	8	2	117	145	1.005	19.677,04	5.405.385	403
19	53	NUSA TENGGARA TIMUR	21	1	315	327	3.026	46.452,38	5.484.580	600
20	61	KALIMANTAN BARAT	12	2	174	99	2.031	147.035,20	5.461.993	249

NO	KODE	PROVINSI (*)	JUMLAH					LUAS WILAYAH (Km2) (**)	JUMLAH PENDUDUK (Jiwa) (***)	JUMLAH PULAU (****)
			KAB	KOTA	KEC	KEL	DESA			
1	2	3	4	5	6	7	8	9	10	11
21	62	KALIMANTAN TENGAH	13	1	136	139	1.432	153.413,06	2.639.990	69
22	63	KALIMANTAN SELATAN	11	2	156	144	1.864	37.190,30	4.103.719	158
23	64	KALIMANTAN TIMUR	7	3	105	197	841	127.907,84	3.803.972	243
24	65	KALIMANTAN UTARA	4	1	55	35	447	69.212,10	692.239	196
25	71	SULAWESI UTARA	11	4	171	332	1.507	14.511,27	2.655.970	329
26	72	SULAWESI TENGAH	12	1	175	175	1.842	61.237,50	3.034.513	1.572
27	73	SULAWESI SELATAN	21	3	311	793	2.255	45.704,16	9.192.621	355
28	74	SULAWESI TENGGARA	15	2	220	378	1.908	36.158,55	2.669.840	590
29	75	GORONTALO	5	1	77	72	657	12.045,91	1.198.765	127
30	76	SULAWESI BARAT	6	0	69	73	575	16.589,43	1.441.407	69
31	81	MALUKU	9	2	118	35	1.198	46.150,92	1.875.506	1.337
32	82	MALUKU UTARA	8	2	118	118	1.063	32.989,31	1.316.973	837
33	91	PAPUA	28	1	566	110	5.411	312.767,13	4.308.744	547
34	92	PAPUA BARAT	12	1	218	95	1.742	99.505,67	1.148.538	4.514
J U M L A H			416	98	7.266	8.506	74.961	1.892.555,47	272.229.372	16.772

KETERANGAN :

- *) Nama Provinsi diurutkan sesuai dengan Kode Wilayah Administrasi Pemerintahan
- ***) Luas wilayah bersumber dari Badan Informasi Geospasial
- ****) Jumlah penduduk bersumber dari Ditjen Kependudukan dan Pencatatan Sipil Kemendagri (Data Kependudukan Semester I Bulan Juni Tahun 2021)
- *****) Jumlah pulau termasuk 6 pulau besar (Sumatera, Jawa, Kalimantan, Sulawesi, Timor, dan Papua)

REKAPITULASI NAMA PROVINSI, KABUPATEN / KOTA, KECAMATAN



PROVINSI ACEH

**RINCIAN KODE DAN DATA WILAYAH ADMINISTRASI
PEMERINTAHAN KABUPATEN/KOTA PER PROVINSI SELURUH INDONESIA**

a. PROVINSI ACEH

NO	KODE	NAMA KABUPATEN / KOTA	JUMLAH			LUAS WILAYAH (Km2)*	JUMLAH PENDUDUK (Jiwa)**	KETERANGAN
			KEC	KEL	DESA			
1	11.01	KAB. ACEH SELATAN	18	0	260	4.175,37	236.322	Luas Wilayah Indikatif sesuai Surat Badan Informasi Geospasial No. B-8.31/PBW-BIG/IGD.04.04/6/2021 Tanggal 8 Juni 2021
2	11.02	KAB. ACEH TENGGARA	16	0	385	4.179,12	227.297	Luas Wilayah Definitif sesuai Surat Badan Informasi Geospasial No B-8.31/PBW-BIG/IGD.04.04/6/2021 Tanggal 8 Juni 2021
3	11.03	KAB. ACEH TIMUR	24	0	513	5.432,63	428.580	PP No. 5/2007 tentang Pemindahan Ibukota Kab. Aceh Timur dari wilayah Kota Langsa ke wilayah Kec. Idi Rayeuk Kab. Aceh Timur. Luas Wilayah Indikatif sesuai Surat Badan Informasi Geospasial No B-8.31/PBW-BIG/IGD.04.04/6/2021 Tanggal 8 Juni 2021
4	11.04	KAB. ACEH TENGAH	14	0	295	4.521,70	218.944	Luas Wilayah Indikatif sesuai Surat Badan Informasi Geospasial No B-8.31/PBW-BIG/IGD.04.04/6/2021 Tanggal 8 Juni 2021
5	11.05	KAB. ACEH BARAT	12	0	322	2.818,17	198.278	Luas Wilayah Indikatif sesuai Surat Badan Informasi Geospasial No B-8.31/PBW-BIG/IGD.04.04/6/2021 Tanggal 8 Juni 2021
6	11.06	KAB. ACEH BESAR	23	0	604	2.882,83	407.775	Luas Wilayah Indikatif sesuai Surat Badan Informasi Geospasial No B-8.31/PBW-BIG/IGD.04.04/6/2021 Tanggal 8 Juni 2021
7	11.07	KAB. PIDIE	23	0	730	3.133,93	435.492	Luas Wilayah Indikatif sesuai Surat Badan Informasi Geospasial No B-8.31/PBW-BIG/IGD.04.04/6/2021 Tanggal 8 Juni 2021
8	11.08	KAB. ACEH UTARA	27	0	852	2.711,15	593.511	Luas Wilayah Indikatif sesuai Surat Badan Informasi Geospasial No B-8.31/PBW-BIG/IGD.04.04/6/2021 Tanggal 8 Juni 2021
9	11.09	KAB. SIMEULUE	10	0	138	1.821,75	94.251	Luas Wilayah sesuai Surat Badan Informasi Geospasial No B-8.31/PBW-BIG/IGD.04.04/6/2021 Tanggal 8 Juni 2021 (tidak ada batas darat dengan kab/kota lainnya)
10	11.10	KAB. ACEH SINGKIL	11	0	116	1.852,82	129.230	Luas Wilayah Definitif sesuai Surat Badan Informasi Geospasial No B-8.31/PBW-BIG/IGD.04.04/6/2021 Tanggal 8 Juni 2021
11	11.11	KAB. BIREUEN	17	0	609	1.793,27	444.072	Luas Wilayah Indikatif sesuai Surat Badan Informasi Geospasial No B-8.31/PBW-BIG/IGD.04.04/6/2021 Tanggal 8 Juni 2021
12	11.12	KAB. ACEH BARAT DAYA	9	0	152	1.882,28	153.067	Luas Wilayah Definitif sesuai Surat Badan Informasi Geospasial No B-8.31/PBW-BIG/IGD.04.04/6/2021 Tanggal 8 Juni 2021
13	11.13	KAB. GAYO LUES	11	0	136	5.541,28	101.650	Luas Wilayah Indikatif sesuai Surat Badan Informasi Geospasial No B-8.31/PBW-BIG/IGD.04.04/6/2021 Tanggal 8 Juni 2021
14	11.14	KAB. ACEH JAYA	9	0	172	3.893,05	94.645	Luas Wilayah Indikatif sesuai Surat Badan Informasi Geospasial No B-8.31/PBW-BIG/IGD.04.04/6/2021 Tanggal 8 Juni 2021
15	11.15	KAB. NAGAN RAYA	10	0	222	3.416,32	172.363	Luas Wilayah Indikatif sesuai Surat Badan Informasi Geospasial No B-8.31/PBW-BIG/IGD.04.04/6/2021 Tanggal 8 Juni 2021
16	11.16	KAB. ACEH TAMIANG	12	0	213	2.184,40	300.618	Luas Wilayah Indikatif sesuai Surat Badan Informasi Geospasial No B-8.31/PBW-BIG/IGD.04.04/6/2021 Tanggal 8 Juni 2021
17	11.17	KAB. BENER MERIAH	10	0	232	1.930,75	164.964	Luas Wilayah Indikatif sesuai Surat Badan Informasi Geospasial No B-8.31/PBW-BIG/IGD.04.04/6/2021 Tanggal 8 Juni 2021
18	11.18	KAB. PIDIE JAYA	8	0	222	953,12	159.829	UU No. 7/2007. Luas Wilayah Indikatif sesuai Surat Badan Informasi Geospasial No B-8.31/PBW-BIG/IGD.04.04/6/2021 Tanggal 8 Juni 2021.
19	11.71	KOTA BANDA ACEH	9	0	90	55,85	251.288	Luas Wilayah Indikatif sesuai Surat Badan Informasi Geospasial No B-8.31/PBW-BIG/IGD.04.04/6/2021 Tanggal 8 Juni 2021
20	11.72	KOTA SABANG	3	0	18	122,04	42.559	Luas Wilayah sesuai Surat Badan Informasi Geospasial No B-8.31/PBW-BIG/IGD.04.04/6/2021 Tanggal 8 Juni 2021 (tidak ada batas darat dengan kab/kota lainnya).

NO	KODE	N A M A KABUPATEN / KOTA	J U M L A H			LUAS WILAYAH (Km2)*	JUMLAH PENDUDUK (Jiwa)**	K E T E R A N G A N
			KEC	KEL	DESA			
21	11.73	KOTA LHOKSEUMAWE	4	0	68	136,49	190.903	Luas Wilayah Indikatif sesuai Surat Badan Informasi Geospasial No B-8.31/PBW-BIG/IGD.04.04/6/2021 Tanggal 8 Juni 2021
22	11.74	KOTA LANGSA	5	0	66	217,17	185.662	Luas Wilayah Indikatif sesuai Surat Badan Informasi Geospasial No B-8.31/PBW-BIG/IGD.04.04/6/2021 Tanggal 8 Juni 2021
23	11.75	KOTA SUBULUSSALAM	5	0	82	1.183,60	93.710	UU No.8/2007. Luas Wilayah Definitif sesuai Surat Badan Informasi Geospasial No B-8.31/PBW-BIG/IGD.04.04/6/2021 Tanggal 8 Juni 2021.
		JUMLAH	290	0	6.497	56.839,09	5.325.010	

KETERANGAN :

- * Luas wilayah bersumber dari Badan Informasi Geospasial
- ** Jumlah penduduk bersumber dari Ditjen Kependudukan dan Pencatatan Sipil Kemendagri
(Data Kependudukan Semester I Bulan Juni Tahun 2021)

**RINCIAN KODE DAN DATA WILAYAH ADMINISTRASI
PEMERINTAHAN KECAMATAN PER KABUPATEN/KOTA SELURUH INDONESIA**

a. PROVINSI ACEH

NO	KODE	NAMA PROVINSI, KABUPATEN / KOTA, KECAMATAN	IBUKOTA	JUMLAH					LUAS WILAYAH (Km2)	JUMLAH PENDUDUK (Jiwa) *)	KETERANGAN
				KAB	KOTA	KEC	KEL	DESA			
I	11	ACEH		18	5	290		6497	56.839	5.325.010	UU. No. 11 Tahun 2006
	11.01	1 KAB. ACEH SELATAN	Tapak Tuan			18		281	4.175	236.322	Luas Wilayah Indikatif sesuai Surat Badan Informasi Geospasial No. B-8.31/PBW-BIG/IGD.04.04/6/2021 Tanggal 8 Juni 2021
	11.01.01	1 Bakongan						7			
	11.01.02	2 Kluet Utara						21			
	11.01.03	3 Kluet Selatan						17			
	11.01.04	4 Labuhanhaji						16			Perubahan nama Kec Labuhan Haji, sesuai Surat Gub. No. 140/5443 tgl 24 Maret 2020
	11.01.05	5 Meukek						23			
	11.01.06	6 Samadua						28			
	11.01.07	7 Sawang						15			
	11.01.08	8 Tapaktuan						16			
	11.01.09	9 Trumon						12			
	11.01.10	10 Pasi Raja						21			
	11.01.11	11 Labuhan Haji Timur						12			
	11.01.12	12 Labuhan Haji Barat						15			
	11.01.13	13 Kluet Tengah						13			
	11.01.14	14 Kluet Timur						9			
	11.01.15	15 Bakongan Timur						7			
	11.01.16	16 Trumon Timur						8			
	11.01.17	17 Kota Bahagia						10			Pemekaran Kec Perda No. 3/2010
	11.01.18	18 Trumon Tengah						10			Pemekaran Kec Perda No. 4/2010
	11.02	2 KAB. ACEH TENGGARA	Kutacane			16		433	4.179	227.297	Luas Wilayah Definitif sesuai Surat Badan Informasi Geospasial No B-8.31/PBW-BIG/IGD.04.04/6/2021 Tanggal 8 Juni 2021
	11.02.01	1 Lawe Alas						28			
	11.02.02	2 Lawe Sigala-Gala						35			
	11.02.03	3 Babel						33			
	11.02.04	4 Babussalam						27			
	11.02.05	5 Badar						18			
	11.02.06	6 Babul Makmur						21			
	11.02.07	7 Darul Hasanah						28			
	11.02.08	8 Lawe Bulan						24			
	11.02.09	9 Bukit Tusam						23			

NO	KODE	NAMA PROVINSI, KABUPATEN / KOTA, KECAMATAN	IBUKOTA	JUMLAH					LUAS WILAYAH (Km2)	JUMLAH PENDUDUK (Jiwa *)	KETERANGAN
				KAB	KOTA	KEC	KEL	DESA			
	11.02.10	10 Semadam						19			
	11.02.11	11 Babul Rahmah						27			
	11.02.12	12 Ketambe						25		Qanun No. 19/2006	
	11.02.13	13 Deleng Pokhkisen						22		Qanun No. 19/2006	
	11.02.14	14 Lawe Sumur						18		Qanun No. 19/2006	
	11.02.15	15 Tanah Alas						14		Qanun No. 19/2006	
	11.02.16	16 Leuser						23		Qanun No. 19/2006	
	11.03	3 KAB. ACEH TIMUR	Idi Rayeuk			24		565	5.433	428.580	PP No. 5/2007 tentang Pemindahan Ibukota Kab. Aceh Timur dari wilayah Kota Langsa ke wilayah Kec. Idi Rayeuk Kab. Aceh Timur.
	11.03.01	1 Darul Aman						45			Luas Wilayah Indikatif sesuai Surat Badan Informasi Geospasial No B-8.31/PBW-BIG/IGD.04.04/6/2021 Tanggal 8 Juni 2021
	11.03.02	2 Julok						37			
	11.03.03	3 Idi Rayeuk						35			
	11.03.04	4 Birem Bayeun						27			
	11.03.05	5 Serbajadi						17			
	11.03.06	6 Nurussalam						31			
	11.03.07	7 Peureulak						38			
	11.03.08	8 Rantau Selamat						14			
	11.03.09	9 Simpang Ulim						23			
	11.03.10	10 Rantau Peureulak						23			
	11.03.11	11 Pante Bidari						25			
	11.03.12	12 Madat						26			
	11.03.13	13 Indra Makmu						13			
	11.03.14	14 Idi Tunong						25			
	11.03.15	15 Banda Alam						16			
	11.03.16	16 Peudawa						17			
	11.03.17	17 Peureulak Timur						20			
	11.03.18	18 Peureulak Barat						15			
	11.03.19	19 Sungai Raya						13			
	11.03.20	20 Simpang Jernih						8			
	11.03.21	21 Darul Ihsan						16			
	11.03.22	22 Darul Falah						11			Qanun No. 5/2007
	11.03.23	23 Idi Timur						13			Qanun No. 5/2007
	11.03.24	24 Peunaron						5			Qanun No. 5/2007

NO	KODE	NAMA PROVINSI, KABUPATEN / KOTA, KECAMATAN	IBUKOTA	JUMLAH					LUAS WILAYAH (Km2)	JUMLAH PENDUDUK (Jiwa) *	KETERANGAN
				KAB	KOTA	KEC	KEL	DESA			
11.04	4	KAB. ACEH TENGAH	Takengon			14		324	4.522	218.944	Luas Wilayah Indikatif sesuai Surat Badan Informasi Geospasial No B-8.31/PBW-BIG/IGD.04.04/6/2021 Tanggal 8 Juni 2021
11.04.01	1	Linge						26			
11.04.02	2	Silih Nara						33			
11.04.03	3	Bebesen						28			
11.04.07	4	Pegasing						31			
11.04.08	5	Bintang						24			
11.04.10	6	Ketol						25			
11.04.11	7	Kebayakan						20			
11.04.12	8	Kute Panang						24			
11.04.13	9	Celala						17			
11.04.17	10	Laut Tawar						18			
11.04.18	11	Atu Lintang						11		Qanun No. 1/2006	
11.04.19	12	Jagong Jeget						10		Qanun No. 1/2006	
11.04.20	13	Bies						12		Qanun No. 1/2006	
11.04.21	14	Rusip Antara						16		Qanun No. 1/2006	
11.05	5	KAB. ACEH BARAT	Meulaboh			12		341	2.818	198.278	Luas Wilayah Indikatif sesuai Surat Badan Informasi Geospasial No B-8.31/PBW-BIG/IGD.04.04/6/2021 Tanggal 8 Juni 2021
11.05.01	1	Johan Pahwalan						21			
11.05.02	2	Kaway XVI						44			
11.05.03	3	Sungai Mas						18			
11.05.04	4	Woyla						43			
11.05.05	5	Samatiga						32			
11.05.06	6	Bubon						17			
11.05.07	7	Arongan Lambalek						27			
11.05.08	8	Pante Ceureumen						25			
11.05.09	9	Meureubo						26			
11.05.10	10	Woyla Barat						24			
11.05.11	11	Woyla Timur						26			
11.05.12	12	Panton Reu						19		Qanun No. 5/2007	
11.06	6	KAB. ACEH BESAR	Jantho			23		636	2.883	407.775	Luas Wilayah Indikatif sesuai Surat Badan Informasi Geospasial No B-8.31/PBW-BIG/IGD.04.04/6/2021 Tanggal 8 Juni 2021
11.06.01	1	Lhoong						28			
11.06.02	2	Lhoknga						28			
11.06.03	3	Indrapuri						52			

NO	KODE	NAMA PROVINSI, KABUPATEN / KOTA, KECAMATAN	IBUKOTA	JUMLAH					LUAS WILAYAH (Km2)	JUMLAH PENDUDUK (Jiwa) *)	K E T E R A N G A N
				KAB	KOTA	KEC	KEL	DESA			
11.06.04	4	Seulimeum						47			
11.06.05	5	Montasik						39			
11.06.06	6	Sukamakmur						35			
11.06.07	7	Darul Imarah						32			
11.06.08	8	Peukan Bada						26			
11.06.09	9	Mesjid Raya						13			
11.06.10	10	Ingin Jaya						50			
11.06.11	11	Kuta Baro						47			
11.06.12	12	Darussalam						29			
11.06.13	13	Pulo Aceh						17			
11.06.14	14	Lembah Seulawah						12			
11.06.15	15	Kota Jantho						13			
11.06.16	16	Kota Cot Glie						32			
11.06.17	17	Kuta Malaka						15			
11.06.18	18	Simpang Tiga						18			
11.06.19	19	Darul Kamal						14			
11.06.20	20	Baitussalam						13			
11.06.21	21	Krueng Barona Jaya						12			
11.06.22	22	Leupung						6			
11.06.23	23	Blang Bintang						26			
11.07	7	KAB. PIDIE	Sigli			23	9	965	3.134	435.492	Pemekaran Kec Qanun No. 3/2006 Luas Wilayah Indikatif sesuai Surat Badan Informasi Geospasial No B-8.31/PBW-BIG/IGD.04.04/6/2021 Tanggal 8 Juni 2021
11.07.03	1	Batee						28			
11.07.04	2	Delima						44			
11.07.05	3	Geumpang						5			
11.07.06	4	Glumpang Tiga						34			Perbaikan nama dari Geulumpang Tiga menjadi Glumpang Tiga,Peraturan Bupati Pidie No 11 Tahun 2021 tanggal 5 february 2021,Surat Bupati Pidie No 130/2365 tanggal 13 April 2021
11.07.07	5	Indrajaya						49			Perbaikan nama dari Indra Jaya menjadi Indrajaya,Peraturan Bupati Pidie No 11 Tahun 2021 tanggal 5 february 2021,Surat Bupati Pidie No 130/2365 tanggal 13 April 2021
11.07.08	6	Kembang Tanjong						45			
11.07.09	7	Kota Sigli						15			
11.07.11	8	Mila						20			
11.07.12	9	Muara Tiga						18			
11.07.13	10	Mutiara						29			

NO	KODE	NAMA PROVINSI, KABUPATEN / KOTA, KECAMATAN	IBUKOTA	JUMLAH					LUAS WILAYAH (Km2)	JUMLAH PENDUDUK (Jiwa) *)	KETERANGAN
				KAB	KOTA	KEC	KEL	DESA			
	11.07.14	11 Padang Tiji						64			
	11.07.15	12 Peukan Baro						48			
	11.07.16	13 Pidie						64			
	11.07.17	14 Sakti						49			
	11.07.18	15 Simpang Tiga						52			
	11.07.19	16 Tangse						28			
	11.07.21	17 Tiro/Truseb						19			
	11.07.22	18 Keumala						18			Perubahan nama Kec. Titeue Keumala, Perda No. 9/2007
	11.07.24	19 Mutiara Timur						48			
	11.07.25	20 Grong-grong						15			
	11.07.27	21 Mane						4			
	11.07.29	22 Glumpang Baro						21			
	11.07.31	23 Titeue						13			Qanun No. 9/2007
	11.08	8 KAB. ACEH UTARA	Lhoksukon			27		922	2.711	593.511	Luas Wilayah Indikatif sesuai Surat Badan Informasi Geospasial No B-8.31/PBW-BIG/IGD.04.04/6/2021 Tanggal 8 Juni 2021
	11.08.01	1 Baktiya						57			
	11.08.02	2 Dewantara						15			
	11.08.03	3 Kuta Makmur						39			
	11.08.04	4 Lhoksukon						75			
	11.08.05	5 Matangkuli						49			
	11.08.06	6 Muara Batu						24			
	11.08.07	7 Meurah Mulia						50			
	11.08.08	8 Samudera						40			
	11.08.09	9 Seunuddon						33			
	11.08.10	10 Syamtalira Aron						34			
	11.08.11	11 Syamtalira Bayu						38			
	11.08.12	12 Tanah Luas						57			
	11.08.13	13 Tanah Pasir						18			
	11.08.14	14 T. Jambo Aye						47			
	11.08.15	15 Sawang						39			
	11.08.16	16 Nisam						29			
	11.08.17	17 Cot Girek						24			
	11.08.18	18 Langkahan						23			
	11.08.19	19 Baktiya Barat						26			
	11.08.20	20 Paya Bakong						39			

NO	KODE	NAMA PROVINSI, KABUPATEN / KOTA, KECAMATAN	IBUKOTA	JUMLAH					LUAS WILAYAH (Km2)	JUMLAH PENDUDUK (Jiwa *)	KETERANGAN
				KAB	KOTA	KEC	KEL	DESA			
11.08.21	21	Nibong						20			
11.08.22	22	Simpang Kramat						16			
11.08.23	23	Lapang						11			
11.08.24	24	Pirak Timur						23		Qanun No. 32/2005	
11.08.25	25	Geuredong Pase						11		Qanun No. 32/2005	
11.08.26	26	Banda Baro						9		Qanun No. 32/2005	
11.08.27	27	Nisam Antara						6		Qanun No. 32/2005	
11.09	9	KAB. SIMEULUE	Sinabang			10		159	1.822	94.251	Luas Wilayah sesuai Surat Badan Informasi Geospasial No B-8.31/PBW-BIG/IGD.04.04/6/2021 Tanggal 8 Juni 2021 (tidak ada batas darat dengan kab/kota lainnya)
11.09.01	1	Simeulue Tengah						16			
11.09.02	2	Salang						16			
11.09.03	3	Teupah Barat						18			
11.09.04	4	Simeulue Timur						17			
11.09.05	5	Teluk Dalam						10			
11.09.06	6	Simeulue Barat						14			
11.09.07	7	Teupah Selatan						19			
11.09.08	8	Alapan						8			
11.09.09	9	Teupah Tengah						12			Pemekaran sebagian wil Kec. Simeulue Timur, Perda No. 14/2012
11.09.10	10	Simeulue Cut						8			Pemekaran sebagian wil Kec. Simeulue Tengah, Perda No. 14/2012
11.10	10	KAB. ACEH SINGKIL	Singkil			11		211	1.853	129.230	Luas Wilayah Definitif sesuai Surat Badan Informasi Geospasial No B-8.31/PBW-BIG/IGD.04.04/6/2021 Tanggal 8 Juni 2021
11.10.01	1	Pulau Banyak						3			
11.10.02	2	Simpang Kanan						25			
11.10.04	3	Singkil						16			
11.10.06	4	Gunung Meriah						25			
11.10.09	5	Kota Baharu						9			
11.10.10	6	Singkil Utara						7			
11.10.11	7	Danau Paris						6			
11.10.12	8	Suro Makmur						11			
11.10.13	9	Singkohor						6			
11.10.14	10	Kuala Baru						4			Qanun No.3/2004
11.10.16	11	Pulau Banyak Barat						4			Pemekaran Kec. Pulau Banyak Perda No. 2/2010
11.11	11	KAB. BIREUEN	Bireun			17		784	1.793	444.072	Luas Wilayah Indikatif sesuai Surat Badan Informasi Geospasial No B-8.31/PBW-BIG/IGD.04.04/6/2021 Tanggal 8 Juni 2021
11.11.01	1	Samalanga						46			

NO	KODE	NAMA PROVINSI, KABUPATEN / KOTA, KECAMATAN	IBUKOTA	JUMLAH					LUAS WILAYAH (Km2)	JUMLAH PENDUDUK (Jiwa) *)	KETERANGAN
				KAB	KOTA	KEC	KEL	DESA			
11.11.02	2	Jeunieb						43			
11.11.03	3	Peudada						52			
11.11.04	4	Jeumpa						42			
11.11.05	5	Peusangan						69			
11.11.06	6	Makmur						27			
11.11.07	7	Gandapura						40			
11.11.08	8	Pandrah						19			
11.11.09	9	Juli						36			
11.11.10	10	Jangka						46			
11.11.11	11	Simpang Mamplam						41			
11.11.12	12	Peulimbang						22			
11.11.13	13	Kota Juang						23			
11.11.14	14	Kuala						20			
11.11.15	15	Peusangan Siblah Krueng						21			
11.11.16	16	Peusangan Selatan						21			
11.11.17	17	Kuta Blang						41			
11.12	12	KAB. ACEH BARAT DAYA	Blangpidie			9		182	1.882	153.067	Luas Wilayah Definitif sesuai Surat Badan Informasi Geospasial No B-8.31/PBW-BIG/IGD.04.04/6/2021 Tanggal 8 Juni 2021
11.12.01	1	Blang Pidie						20			
11.12.02	2	Tangan-Tangan						15			
11.12.03	3	Manggeng						18			
11.12.04	4	Susoh						29			
11.12.05	5	Kuala Batee						21			
11.12.06	6	Babah Rot						14			
11.12.07	7	Setia						9			Qanun No. 4/2006
11.12.08	8	Jeumpa						12			Qanun No. 4/2006
11.12.09	9	Lembah Sabil						14			Qanun No. 5/2006
11.13	13	KAB. GAYO LUES	Blangkejeren			11		170	5.541	101.650	Luas Wilayah Indikatif sesuai Surat Badan Informasi Geospasial No B-8.31/PBW-BIG/IGD.04.04/6/2021 Tanggal 8 Juni 2021
11.13.01	1	Blangkejeren						20			
11.13.02	2	Kutapanjang						12			
11.13.03	3	Rikit Gaib						13			
11.13.04	4	Terangun						23			
11.13.05	5	Pining						9			
11.13.06	6	Blangpegayon						12			

NO	KODE	NAMA PROVINSI, KABUPATEN / KOTA, KECAMATAN	IBUKOTA	JUMLAH					LUAS WILAYAH (Km2)	JUMLAH PENDUDUK (Jiwa *)	KETERANGAN
				KAB	KOTA	KEC	KEL	DESA			
11.13.07	7	Puteri Betung						9			
11.13.08	8	Dabun Gelang						9			
11.13.09	9	Blangjerango						10			
11.13.10	10	Teripe Jaya						10			
11.13.11	11	Pantan Cuaca						9			
11.14	14	KAB. ACEH JAYA	Calang			9		222	3.893	94.645	Luas Wilayah Indikatif sesuai Surat Badan Informasi Geospasial No B-8.31/PBW-BIG/IGD.04.04/6/2021 Tanggal 8 Juni 2021
11.14.01	1	Teunom						22			
11.14.02	2	Krueng Sabee						17			
11.14.03	3	Setia Bhakti						13			
11.14.04	4	Sampoiniet						19			
11.14.05	5	Jaya						34			
11.14.06	6	Panga						20			
11.14.07	7	Indra Jaya						14			Pemekaran Kec. Perda No. 3/2011
11.14.08	8	Darul Hikmah						19			Pemekaran Kec. Perda No. 3/2011
11.14.09	9	Pasie Raya						14			Pemekaran Kec. Perda No. 3/2011
11.15	15	KAB. NAGAN RAYA	Suka Makmue			10		294	3.416	172.363	Luas Wilayah Indikatif sesuai Surat Badan Informasi Geospasial No B-8.31/PBW-BIG/IGD.04.04/6/2021 Tanggal 8 Juni 2021
11.15.01	1	Kuala						17			
11.15.02	2	Seunagan						35			
11.15.03	3	Seunagan Timur						34			
11.15.04	4	Beutong						24			
11.15.05	5	Darul Makmur						40			
11.15.06	6	Suka Makmue						19			Perda No. 2/2007
11.15.07	7	Kuala Pesisir						16			Perda No. 2/2007
11.15.08	8	Tadu Raya						22			Perda No. 2/2007
11.15.09	9	Tripa Makmur						11			Pemekaran Kec Darul Makmur, Qonun No. 3/2011
11.15.10	10	Beutong Ateuh Banggalang						4			Pemekaran sebagian wil Kec. Beutong, Qonun No. 2/2011
11.16	16	KAB. ACEH TAMIANG	Karang Baru			12		258	2.184	300.618	Luas Wilayah Indikatif sesuai Surat Badan Informasi Geospasial No B-8.31/PBW-BIG/IGD.04.04/6/2021 Tanggal 8 Juni 2021
11.16.01	1	Manyak Payed						36			
11.16.02	2	Bendahara						33			
11.16.03	3	Karang Baru						31			
11.16.04	4	Seruway						24			
11.16.05	5	Kota Kualasinpang						5			

NO	KODE	NAMA PROVINSI, KABUPATEN / KOTA, KECAMATAN	IBUKOTA	JUMLAH					LUAS WILAYAH (Km2)	JUMLAH PENDUDUK (Jiwa *)	KETERANGAN
				KAB	KOTA	KEC	KEL	DESA			
	11.16.06	6 Kejuruan Muda						15			
	11.16.07	7 Tamiang Hulu						9			
	11.16.08	8 Rantau						16			
	11.16.09	9 Banda Mulia						10			Qanun No.6/2006
	11.16.10	10 Bandar Pusaka						15			Qanun No.6/2006
	11.16.11	11 Tenggulun						5			Qanun No.6/2006
	11.16.12	12 Sekerak						14			Qanun No.6/2006
	11.17	17 KAB. BENER MERIAH	Simpang Tiga Redelong			10		273	1.931	164.964	Luas Wilayah Indikatif sesuai Surat Badan Informasi Geospasial No B-8.31/PBW-BIG/IGD.04.04/6/2021 Tanggal 8 Juni 2021
	11.17.01	1 Pintu Rime Gayo						23			
	11.17.02	2 Permata						27			
	11.17.03	3 Syiah Utama						14			
	11.17.04	4 Bandar						35			
	11.17.05	5 Bukit						40			
	11.17.06	6 Wih Pesam						26			
	11.17.07	7 Timang gajah						30			
	11.17.08	8 Bener Kelipah						12			Pemekaran Kec. Perda No. 5/2007
	11.17.09	9 Mesidah						15			Pemekaran Kec. Perda No. 5/2007
	11.17.10	10 Gajah Putih						10			Pemekaran Kec. Perda No. 5/2007
	11.18	18 KAB. PIDIE JAYA	Meureundu			8		222	953	159.829	UU No. 7/2007. Luas Wilayah Indikatif sesuai Surat Badan Informasi Geospasial No B-8.31/PBW-BIG/IGD.04.04/6/2021 Tanggal 8 Juni 2021.
	11.18.01	1 Meureudu						30			Semula wil. Kab. Pidie
	11.18.02	2 Ulim						30			Semula wil. Kab. Pidie
	11.18.03	3 Jangka Buaya						18			Semula wil. Kab. Pidie
	11.18.04	4 Bandar Dua						45			Semula wil. Kab. Pidie
	11.18.05	5 Meurah Dua						19			Semula wil. Kab. Pidie
	11.18.06	6 Bandar Baru						43			Semula wil. Kab. Pidie
	11.18.07	7 Panteraja						10			Semula wil. Kab. Pidie
	11.18.08	8 Trienggadeng						27			Semula wil. Kab. Pidie
	11.71	19 KOTA BANDA ACEH	Banda Aceh			9		90	56	251.288	Luas Wilayah Indikatif sesuai Surat Badan Informasi Geospasial No B-8.31/PBW-BIG/IGD.04.04/6/2021 Tanggal 8 Juni 2021
	11.71.01	1 Baiturrahman						10			
	11.71.02	2 Kuta Alam						11			
	11.71.03	3 Meuraxa						16			
	11.71.04	4 Syiah Kuala						10			

NO	KODE	NAMA PROVINSI, KABUPATEN / KOTA, KECAMATAN	IBUKOTA	JUMLAH					LUAS WILAYAH (Km2)	JUMLAH PENDUDUK (Jiwa) *)	KETERANGAN
				KAB	KOTA	KEC	KEL	DESA			
	11.71.05	5 Lueng Bata						9			
	11.71.06	6 Kuta Raja						6			
	11.71.07	7 Banda Raya						10			
	11.71.08	8 Jaya Baru						9			
	11.71.09	9 Ulee Kareng						9			
	11.72	20 KOTA SABANG	Sabang			3		24	122	42.559	Luas Wilayah sesuai Surat Badan Informasi Geospasial No B-8.31/PBW-BIG/IGD.04.04/6/2021 Tanggal 8 Juni 2021 (tidak ada batas darat dengan kab/kota lainnya).
	11.72.01	1 Sukakarya						5			
	11.72.02	2 Sukajaya						7			
	11.72.03	3 Sukamakmue						6			Pemekaran Kec. Sukakarya dan Kec. Sukajaya sesuai Perda No. 4/2020
	11.73	21 KOTA LHOKSEUMAWE	Lhokseumawe			4		79	136	190.903	Luas Wilayah Indikatif sesuai Surat Badan Informasi Geospasial No B-8.31/PBW-BIG/IGD.04.04/6/2021 Tanggal 8 Juni 2021
	11.73.01	1 Muara Dua						17			
	11.73.02	2 Banda Sakti						18			
	11.73.03	3 Blang Mangat						22			
	11.73.04	4 Muara Satu						11			Qanun No. 1/2006
	11.74	22 KOTA LANGSA	Langsa			5		88	217	185.662	Luas Wilayah Indikatif sesuai Surat Badan Informasi Geospasial No B-8.31/PBW-BIG/IGD.04.04/6/2021 Tanggal 8 Juni 2021
	11.74.01	1 Langsa Timur						16			
	11.74.02	2 Langsa Barat						13			
	11.74.03	3 Langsa Kota						10			
	11.74.04	4 Langsa Lama						15			Qanun No. 5/2007
	11.74.05	5 Langsa Baro						12			Qanun No. 5/2007
	11.75	23 KOTA SUBULUSSALAM	Subulussalam			5		83	1.184	93.710	UU No.8/2007. Luas Wilayah Definitif sesuai Surat Badan Informasi Geospasial No B-8.31/PBW-BIG/IGD.04.04/6/2021 Tanggal 8 Juni 2021.
	11.75.01	1 Simpang Kiri						17			Semula wil. Kab. Aceh Singkil
	11.75.02	2 Penanggalan						13			Semula wil. Kab. Aceh Singkil
	11.75.03	3 Rundeng						23			Semula wil. Kab. Aceh Singkil
	11.75.04	4 Sultan Daulat						19			Semula wil. Kab. Aceh Singkil
	11.75.05	5 Longkib						10			Semula wil. Kab. Aceh Singkil
JUMLAH				18	5	290		6497	56.839	5.325.010	

KETERANGAN :

* Luas wilayah bersumber dari Badan Informasi Geospasial

** Jumlah penduduk bersumber dari Ditjen Kependudukan dan Pencatatan Sipil Kemendagri (Data Kependudukan Semester I Bulan Juni Tahun 2021)

**REKAPITULASI NAMA
PROVINSI, KABUPATEN / KOTA, KECAMATAN**



PROVINSI SUMATERA UTARA

**RINCIAN KODE DAN DATA WILAYAH ADMINISTRASI PEMERINTAHAN KABUPATEN/KOTA
PER PROVINSI SELURUH INDONESIA**

b. PROVINSI SUMATERA UTARA

NO	KODE	NAMA KABUPATEN / KOTA	JUMLAH			LUAS WILAYAH (Km2)*	JUMLAH PENDUDUK (Jiwa)**	KETERANGAN
			KEC	KEL	DESA			
1	12.01	KAB. TAPANULI TENGAH	20	56	159	2.332,94	365.460	Luas Wilayah Indikatif sesuai Surat Badan Informasi Geospasial No B-8.31/PBW-BIG/IGD.04.04/6/2021 Tanggal 8 Juni 2021
2	12.02	KAB. TAPANULI UTARA	15	11	241	3.829,85	320.542	Luas Wilayah Indikatif sesuai Surat Badan Informasi Geospasial No B-8.31/PBW-BIG/IGD.04.04/6/2021 Tanggal 8 Juni 2021
3	12.03	KAB. TAPANULI SELATAN	15	37	211	4.253,95	314.887	Luas Wilayah Indikatif sesuai Surat Badan Informasi Geospasial No B-8.31/PBW-BIG/IGD.04.04/6/2021 Tanggal 8 Juni 2021
4	12.04	KAB. NIAS	10	0	170	771,47	145.173	Luas Wilayah Indikatif sesuai Surat Badan Informasi Geospasial No B-8.31/PBW-BIG/IGD.04.04/6/2021 Tanggal 8 Juni 2021
5	12.05	KAB. LANGKAT	23	37	240	6.141,69	1.057.605	Luas Wilayah Definitif sesuai Surat Badan Informasi Geospasial No B-8.31/PBW-BIG/IGD.04.04/6/2021 Tanggal 8 Juni 2021
6	12.06	KAB. KARO	17	10	259	2.205,87	409.280	Luas Wilayah Indikatif sesuai Surat Badan Informasi Geospasial No B-8.31/PBW-BIG/IGD.04.04/6/2021 Tanggal 8 Juni 2021
7	12.07	KAB. DELI SERDANG	22	14	380	2.577,98	1.940.767	Luas Wilayah Indikatif sesuai Surat Badan Informasi Geospasial No B-8.31/PBW-BIG/IGD.04.04/6/2021 Tanggal 8 Juni 2021
8	12.08	KAB. SIMALUNGUN	32	27	386	4.605,02	1.038.120	Luas Wilayah Indikatif sesuai Surat Badan Informasi Geospasial No B-8.31/PBW-BIG/IGD.04.04/6/2021 Tanggal 8 Juni 2021
9	12.09	KAB. ASAHAN	25	27	177	3.737,83	790.133	Luas Wilayah Indikatif sesuai Surat Badan Informasi Geospasial No B-8.31/PBW-BIG/IGD.04.04/6/2021 Tanggal 8 Juni 2021
10	12.10	KAB. LABUHANBATU	9	23	75	2.770,46	505.388	Luas Wilayah Indikatif sesuai Surat Badan Informasi Geospasial No B-8.31/PBW-BIG/IGD.04.04/6/2021 Tanggal 8 Juni 2021
11	12.11	KAB. DAIRI	15	8	161	2.091,69	318.616	Luas Wilayah Indikatif sesuai Surat Badan Informasi Geospasial No B-8.31/PBW-BIG/IGD.04.04/6/2021 Tanggal 8 Juni 2021
12	12.12	KAB. TOBA	16	13	231	2.213,07	213.350	Perubahan nama dari Kab. Toba Samosir sesuai PP No 14 tahun 2020 tgl 24 Februari 2020, Luas Wilayah Indikatif sesuai Surat BIG No B-8.31/PBW-BIG/IGD.04.04/6/2021 Tanggal 8 Juni 2021
13	12.13	KAB. MANDAILING NATAL	23	27	377	6.547,26	489.569	Luas Wilayah Indikatif sesuai Surat Badan Informasi Geospasial No. B-8.31/PBW-BIG/IGD.04.04/6/2021 Tanggal 8 Juni 2021
14	12.14	KAB. NIAS SELATAN	35	2	459	2.555,32	367.473	Luas Wilayah Indikatif sesuai Surat Badan Informasi Geospasial No B-8.31/PBW-BIG/IGD.04.04/6/2021 Tanggal 8 Juni 2021
15	12.15	KAB. PAKPAK BHARAT	8	0	52	1.375,39	55.183	Luas Wilayah Indikatif sesuai Surat Badan Informasi Geospasial No B-8.31/PBW-BIG/IGD.04.04/6/2021 Tanggal 8 Juni 2021
16	12.16	KAB. HUMBANG HASUNDUTAN	10	1	153	2.351,51	203.816	Luas Wilayah Indikatif sesuai Surat Badan Informasi Geospasial No B-8.31/PBW-BIG/IGD.04.04/6/2021 Tanggal 8 Juni 2021
17	12.17	KAB. SAMOSIR	9	6	128	1.832,17	141.869	Luas Wilayah Indikatif sesuai Surat Badan Informasi Geospasial No B-8.31/PBW-BIG/IGD.04.04/6/2021 Tanggal 8 Juni 2021
18	12.18	KAB. SERDANG BEDAGAI	17	6	237	1.948,96	668.496	Luas Wilayah Indikatif sesuai Surat Badan Informasi Geospasial No B-8.31/PBW-BIG/IGD.04.04/6/2021 Tanggal 8 Juni 2021
19	12.19	KAB. BATU BARA	12	10	141	888,12	422.448	UU No. 5/2007.
20	12.20	KAB. PADANG LAWAS UTARA	12	2	386	3.883,32	269.845	Luas Wilayah Definitif sesuai Surat Badan Informasi Geospasial No B-8.31/PBW-BIG/IGD.04.04/6/2021 Tanggal 8 Juni 2021 UU No. 37/2007.
21	12.21	KAB. PADANG LAWAS	17	1	303	3.914,41	263.328	Luas Wilayah Indikatif sesuai Surat Badan Informasi Geospasial No. B-8.31/PBW-BIG/IGD.04.04/6/2021 Tanggal 8 Juni 2021 UU No. 38/2007.

NO	KODE	NAMA KABUPATEN / KOTA	JUMLAH			LUAS WILAYAH (Km2)*	JUMLAH PENDUDUK (Jiwa)**	KETERANGAN
			KEC	KEL	DESA			
22	12.22	KAB. LABUHANBATU SELATAN	5	2	52	3.174,27	324.545	UU No. 22/2008.
23	12.23	KAB. LABUHANBATU UTARA	8	8	82	3.712,35	395.476	Luas Wilayah Indikatif sesuai Surat Badan Informasi Geospasial No. B-8.31/PBW-BIG/IGD.04.04/6/2021 Tanggal 8 Juni 2021 UU No. 23/2008.
24	12.24	KAB. NIAS UTARA	11	1	112	1.297,75	151.905	Luas Wilayah Indikatif sesuai Surat Badan Informasi Geospasial No. B-8.31/PBW-BIG/IGD.04.04/6/2021 Tanggal 8 Juni 2021 UU NO. 45/2008.
25	12.25	KAB. NIAS BARAT	8	0	105	582,91	96.608	Luas Wilayah Indikatif sesuai Surat Badan Informasi Geospasial No. B-8.31/PBW-BIG/IGD.04.04/6/2021 Tanggal 8 Juni 2021 UU No. 46/2008.
26	12.71	KOTA MEDAN	21	151	0	281,36	2.524.511	Luas Wilayah Indikatif sesuai Surat Badan Informasi Geospasial No. B-8.31/PBW-BIG/IGD.04.04/6/2021 Tanggal 8 Juni 2021
27	12.72	KOTA PEMATANGSIANTAR	8	53	0	75,92	273.523	Perbaikan nama sesuai BA No. 2826.a/BP/2017 Rapat Penyusunan & Validasi Data Wilayah tgl 30 Okt s/d 1 Nov 2017.
28	12.73	KOTA SIBOLGA	4	17	0	20,36	94.970	Luas Wilayah Indikatif sesuai Surat BIG No. B-8.31/PBW-BIG/IGD.04.04/6/2021 tgl 8 Juni 2021 Luas Wilayah Indikatif sesuai Surat Badan Informasi Geospasial No B-8.31/PBW-BIG/IGD.04.04/6/2021 Tanggal 8 Juni 2021
29	12.74	KOTA TANJUNG BALAI	6	31	0	60,07	179.035	Luas Wilayah Definitif sesuai Surat Badan Informasi Geospasial No B-8.31/PBW-BIG/IGD.04.04/6/2021 Tanggal 8 Juni 2021
30	12.75	KOTA BINJAI	5	37	0	93,77	297.448	Luas Wilayah Definitif sesuai Surat Badan Informasi Geospasial No. B-8.31/PBW-BIG/IGD.04.04/6/2021 Tanggal 8 Juni 2021
31	12.76	KOTA TEBING TINGGI	5	35	0	39,13	176.429	Luas Wilayah Indikatif sesuai Surat Badan Informasi Geospasial No B-8.31/PBW-BIG/IGD.04.04/6/2021 Tanggal 8 Juni 2021
32	12.77	KOTA PADANG SIDEMPUAN	6	37	42	159,30	228.125	UU No. 4 Tahun 2001.
33	12.78	KOTA GUNUNGSITOLI	6	3	98	135,14	136.873	Luas Wilayah Definitif sesuai Surat Badan Informasi Geospasial No. B-8.31/PBW-BIG/IGD.04.04/6/2021 Tanggal 8 Juni 2021 UU No. 46/2008.
		JUMLAH	455	693	5.417	72.460,61	15.180.796	Luas Wilayah Indikatif sesuai Surat Badan Informasi Geospasial No. B-8.31/PBW-BIG/IGD.04.04/6/2021 Tanggal 8 Juni 2021

KETERANGAN :

* Luas wilayah bersumber dari Badan Informasi Geospasial

** Jumlah penduduk bersumber dari Ditjen Kependudukan dan Pencatatan Sipil Kemendagri
(Data Kependudukan Semester I Bulan Juni Tahun 2021)

**RINCIAN KODE DAN DATA WILAYAH ADMINISTRASI PEMERINTAHAN KECAMATAN
PER KABUPATEN/KOTA SELURUH INDONESIA**

b. PROVINSI SUMATERA UTARA

NO	KODE	NAMA PROVINSI, KABUPATEN / KOTA, KECAMATAN	IBUKOTA	JUMLAH					LUAS WILAYAH (Km2)	JUMLAH PENDUDUK (Jiwa) *)	KETERANGAN
				KAB	KOTA	KEC	KEL	DESA			
II	12	SUMATERA UTARA		25	8	455	693	5417	72.461	15.180.796	
	12.01	1 KAB. TAPANULI TENGAH	Sibolga			20	60	187	2.333	365.460	Luas Wilayah Indikatif sesuai Surat Badan Informasi Geospasial No B-8.31/PBW-BIG/IGD.04.04/6/2021 Tanggal 8 Juni 2021
	12.01.01	1 Barus					2	11			
	12.01.02	2 Sorkam					4	17			
	12.01.03	3 Pandan					20	2			Perubahan nama Kec. Sibolga, Perda No. 8/2003.
	12.01.04	4 Pinangsori					5	5			Perubahan nama Kec. Lumut, Perda No. 8/2003.
	12.01.05	5 Manduamas					3	17			
	12.01.06	6 Kolang					2	12			
	12.01.07	7 Tapian Nauli					1	8			
	12.01.08	8 Sibabangun					1	6			
	12.01.09	9 Sosorgadong					1	8			Perbaiki nama sesuai BA No. 2826.a/BP/2017 Rapat Penyusunan dan Validasi Data Wilayah tgl 30 Okt s/d 1 Nov 2017
	12.01.10	10 Sorkam Barat					2	10			
	12.01.11	11 Sirandorong					1	7			
	12.01.12	12 Andam Dewi					1	13			
	12.01.13	13 Sitahuis					1	5			
	12.01.14	14 Tukka					5	4			
	12.01.15	15 Badiri					2	7			
	12.01.16	16 Pasaribu Tobing						9			Perda No.8/2007
	12.01.17	17 Barus Utara						6			Perda No.8/2007
	12.01.18	18 Suka Bangun						6			Perda No.8/2007
	12.01.19	19 Lumut					1	5			Perda No.8/2007
	12.01.20	20 Sarudik					4	1			Rancangan Perda No. 35/2007
	12.02	2 KAB. TAPANULI UTARA	Tarutung			15	11	242	3.830	320.542	Luas Wilayah Indikatif sesuai Surat Badan Informasi Geospasial No B-8.31/PBW-BIG/IGD.04.04/6/2021 Tanggal 8 Juni 2021
	12.02.01	1 Tarutung					7	24			
	12.02.02	2 Siatas Barita						12			
	12.02.03	3 Adian Koting						16			
	12.02.04	4 Sipoholon					1	13			
	12.02.05	5 Pahae Julu					1	18			
	12.02.06	6 Pahae Jae					1	12			
	12.02.07	7 Simangumban						8			

NO	KODE	NAMA PROVINSI, KABUPATEN / KOTA, KECAMATAN	IBUKOTA	JUMLAH					LUAS WILAYAH (Km2)	JUMLAH PENDUDUK (Jiwa *)	KETERANGAN
				KAB	KOTA	KEC	KEL	DESA			
	12.02.08	8 Purba Tua						11			
	12.02.09	9 Siborong-Borong					1	20			
	12.02.10	10 Pagaran						14			
	12.02.11	11 Parmonangan						14			
	12.02.12	12 Sipahutar						25			
	12.02.13	13 Pangaribuan						26			
	12.02.14	14 Garoga						13			
	12.02.15	15 Muara						15			
	12.03	3 KAB. TAPANULI SELATAN	Padang Sidempuan			15	47	1331	4.254	314.887	Luas Wilayah Indikatif sesuai Surat Badan Informasi Geospasial No B-8.31/PBW-BIG/IGD.04.04/6/2021 Tanggal 8 Juni 2021
	12.03.01	1 Angkola Barat					2	12			Perubahan nama Kec. Padang Sidempuan Barat, Perda No. 13/2007
	12.03.02	2 Batang Toru					5	18			
	12.03.03	3 Angkola Timur					2	13			Perubahan nama Kec.Padang Sidempuan Timur, Perda No. 13/2007
	12.03.04	4 Sipirok					6	34			
	12.03.05	5 Saipar Dolok Hole					2	12			
	12.03.06	6 Angkola Selatan					4	13			Perubahan nama Kec. Siais, Perda No. 13/2007
	12.03.07	7 Batang Angkola					4	17			
	12.03.14	8 Arse					2	8			
	12.03.20	9 Marancar					1	11			
	12.03.21	10 Sayur Matinggi					1	18			
	12.03.22	11 Aek Bilah						12			
	12.03.29	12 Muara Batang Toru					3	6			Perda No. 12/2007
	12.03.30	13 Tano Tombangan Angkola					1	16			Pemekaran Kec. sebagian Kec. Sayur Matinggi Perda No. 5/2010
	12.03.31	14 Angkola Sangkunur					2	8			Pemekaran sebagian wil. Kec. Angkola Barat Perda No. 5/2010
	12.03.32	15 Angkola Muara Tais					2	13			Pemekaran sebagian wil Kec. Batang Angkola sesuai Perda 1/2017, Surat Gub No. 138/7085 tgl 9-8-2017 hal Permohonan Pemberian Kode Kec. Angkola Muara Tais, BA Rpt Penyusunan Kebijakan ttg Batas Daerah No. 07/BAD I/II/2018 tgl 17 Juli 2018
	12.04	4 KAB. NIAS	Gunung Sitoli			10	4	709	771	145.173	Luas Wilayah Indikatif sesuai Surat Badan Informasi Geospasial No B-8.31/PBW-BIG/IGD.04.04/6/2021 Tanggal 8 Juni 2021
	12.04.05	1 Hiliduho						16			
	12.04.06	2 Gido						21			
	12.04.10	3 Idanogawo						28			
	12.04.11	4 Bawolato						25			
	12.04.20	5 Hiliserangkai						15			Perda No. 5/2005.
	12.04.21	6 Botomuzoi						18			Perda No. 5/2005.

NO	KODE	NAMA PROVINSI, KABUPATEN / KOTA, KECAMATAN	IBUKOTA	JUMLAH					LUAS WILAYAH (Km2)	JUMLAH PENDUDUK (Jiwa) *	KETERANGAN
				KAB	KOTA	KEC	KEL	DESA			
	12.04.27	7 Ulugawo						14			Perda No. 5/2005.
	12.04.28	8 Ma'u						11			Perda No. 5/2005.
	12.04.29	9 Somolo-molo						11			Perda No. 5/2005..
	12.04.35	10 Sogae'adu						11			Pemekaran sebagian wil Kec. Gido, Perda No. 3/2012
	12.05	5 KAB. LANGKAT	Stabat			23	37	263	6.142	1.057.605	Luas Wilayah Definitif sesuai Surat Badan Informasi Geospasial No B-8.31/PBW-BIG/IGD.04.04/6/2021 Tanggal 8 Juni 2021
	12.05.01	1 Bahorok					1	18			
	12.05.02	2 Salapian					1	16			
	12.05.03	3 Kuala					2	14			
	12.05.04	4 Sei Bingai					1	15			Perbaiki nama kec sesuai Srt Gub No.120/9881 tgl 2 Okt 2018 hal pengantar revisi kode dan data wil adm pem
	12.05.05	5 Binjai					1	6			
	12.05.06	6 Selesai					1	13			
	12.05.07	7 Stabat					6	6			
	12.05.08	8 Wampu					1	13			
	12.05.09	9 Secanggang					1	16			
	12.05.10	10 Hinai					1	12			
	12.05.11	11 Tanjung Pura					1	18			
	12.05.12	12 Padang Tualang					1	11			
	12.05.13	13 Gebang					1	10			
	12.05.14	14 Babalan					4	4			
	12.05.15	15 Pangkalan Susu					2	9			
	12.05.16	16 Besitang					3	6			
	12.05.17	17 Sei Lapan					5	9			
	12.05.18	18 Berandan Barat					2	5			Perbaiki nama sesuai PP No.35/1992 dan BA No. 2826.a/BP/2017 Rapat Penyusunan dan Validasi Data Wilayah tgl 30 Okt s/d 1 Nov 2017
	12.05.19	19 Batang Serangan					1	7			
	12.05.20	20 Sawit Seberang					1	6			
	12.05.21	21 Sirapit						10			Perda No. 27/2007
	12.05.22	22 Kutambaru						8			Perda No. 27/2007
	12.05.23	23 Pematang Jaya						8			Perda No. 27/2007
	12.06	6 KAB. KARO	Kabanjahe			17	10	310	2.206	409.280	Luas Wilayah Indikatif sesuai Surat Badan Informasi Geospasial No B-8.31/PBW-BIG/IGD.04.04/6/2021 Tanggal 8 Juni 2021
	12.06.01	1 Kabanjahe					5	8			
	12.06.02	2 Berastagi					4	6			

NO	KODE	NAMA PROVINSI, KABUPATEN / KOTA, KECAMATAN	IBUKOTA	JUMLAH					LUAS WILAYAH (Km2)	JUMLAH PENDUDUK (Jiwa *)	KETERANGAN
				KAB	KOTA	KEC	KEL	DESA			
12.06.03	3	Barusjahe						19			
12.06.04	4	Tigapanah						29			
12.06.05	5	Merek						19			
12.06.06	6	Munte						22			
12.06.07	7	Juhar						25			
12.06.08	8	Tigabinanga					1	19			
12.06.09	9	Laubaleng						15			
12.06.10	10	Mardingding						12			
12.06.11	11	Payung						7			
12.06.12	12	Simpang Empat						17			
12.06.13	13	Kutabuluh						16			
12.06.14	14	Dolat Rayat						7			Perda No. 4 / 2005
12.06.15	15	Merdeka						9			Perda No. 4 / 2005
12.06.16	16	Naman Teran						12			Perda No. 4 / 2005
12.06.17	17	Tiganderket						17			Perda No. 4 / 2005
12.07	7	KAB. DELI SERDANG	Lubuk Pakam			22	14	398	2.578	1.940.767	Luas Wilayah Indikatif sesuai Surat Badan Informasi Geospasial No B-8.31/PBW-BIG/IGD.04.04/6/2021 Tanggal 8 Juni 2021
12.07.01	1	Gunung Meriah						12			
12.07.02	2	Tanjung Morawa					1	25			
12.07.03	3	Sibolangit						30			
12.07.04	4	Kutalimbaru						14			
12.07.05	5	Pancur Batu						25			
12.07.06	6	Namorambe						36			
12.07.07	7	Sibiru-biru						17			
12.07.08	8	STM Hilir						15			
12.07.09	9	Bangun Purba						24			
12.07.19	10	Galang					1	28			
12.07.20	11	STM Hulu						20			
12.07.21	12	Patumbak						8			
12.07.22	13	Deli Tua					3	3			
12.07.23	14	Sunggal						17			
12.07.24	15	Hamparan Perak						20			
12.07.25	16	Labuhan Deli						5			
12.07.26	17	Percut Sei Tuan					2	18			
12.07.27	18	Batang Kuis						11			

NO	KODE	NAMA PROVINSI, KABUPATEN / KOTA, KECAMATAN	IBUKOTA	JUMLAH					LUAS WILAYAH (Km2)	JUMLAH PENDUDUK (Jiwa) *	KETERANGAN
				KAB	KOTA	KEC	KEL	DESA			
12.07.28	19	Lubuk Pakam					7	6			
12.07.31	20	Pagar Merbau						16			
12.07.32	21	Pantai Labu						19			
12.07.33	22	Beringin						11			
12.08	8	KAB. SIMALUNGUN	Pematang Siantar			32	28	404	4.605	1.038.120	Luas Wilayah Indikatif sesuai Surat Badan Informasi Geospasial No B-8.31/PBW-BIG/IGD.04.04/6/2021 Tanggal 8 Juni 2021
12.08.01	1	Siantar						17			
12.08.02	2	Gunung Malela						16			
12.08.03	3	Gunung Maligas						9			
12.08.04	4	Panei					1	16			
12.08.05	5	Panombeian Pane						11			
12.08.06	6	Jorlang Hataran					1	12			
12.08.07	7	Raya Kahean					1	13			
12.08.08	8	Bosar Maligas					1	16			
12.08.09	9	Sidamanik					1	14			
12.08.10	10	Pematang Sidamanik					1	9			
12.08.11	11	Tanah Jawa					1	19			
12.08.12	12	Hatonduhan						9			
12.08.13	13	Dolok Panribuan						15			
12.08.14	14	Purba					1	13			
12.08.15	15	Haranggaol Horison					1	4			
12.08.16	16	Girsang Sipangan Bolon						3	3		
12.08.17	17	Dolok Batu Nanggar						2	14		
12.08.18	18	Huta Bayu Raja					1	15			
12.08.19	19	Jawa Maraja Bah Jambi							8		
12.08.20	20	Dolok Pardamean							11		
12.08.21	21	Pematang Bandar					2	11			
12.08.22	22	Bandar Hulan							10		
12.08.23	23	Bandar					2	14			
12.08.24	24	Bandar Masilam							10		
12.08.25	25	Silimakuta					1	6			
12.08.26	26	Dolok Silau							14		
12.08.27	27	Silou Kahean							16		
12.08.28	28	Tapian Dolok					1	10			
12.08.29	29	Raya					5	12			

NO	KODE	NAMA PROVINSI, KABUPATEN / KOTA, KECAMATAN	IBUKOTA	JUMLAH					LUAS WILAYAH (Km2)	JUMLAH PENDUDUK (Jiwa *)	KETERANGAN
				KAB	KOTA	KEC	KEL	DESA			
12.08.30	30	Ujung Padang					1	19			
12.08.31	31	Pamatang Silima Huta						10			Perda No 11/2006
12.08.32	32	Dolog Masagal						10			Pemekaran sebagian wil Kec.Raya dan Kec.Dolok Pardamean, sesuai Perda No.3/2017
12.09	9	KAB. ASAHAN	Kisaran			25	34	344	3.738	790.133	Luas Wilayah Indikatif sesuai Surat Badan Informasi Geospasial No B-8.31/PBW-BIG/IGD.04.04/6/2021 Tanggal 8 Juni 2021
12.09.08	1	Meranti						7			
12.09.09	2	Air Joman					1	6			
12.09.10	3	Tanjung Balai						8			
12.09.11	4	Sei Kepayang						6			
12.09.12	5	Simpang Empat						8			
12.09.13	6	Air Batu						12			
12.09.14	7	Pulau Rakyat						12			
12.09.15	8	Bandar Pulau						10			
12.09.16	9	Buntu Pane						9			
12.09.17	10	Bandar Pasir Mandoge						9			
12.09.18	11	Aek Kuasan					1	6			
12.09.19	12	Kota Kisaran Barat						13			
12.09.20	13	Kota Kisaran Timur						12			
12.09.21	14	Aek Songsongan						9			Perda No. 2/2008
12.09.22	15	Rahunig						7			Perda No. 2/2008
12.09.23	16	Sei Dadap						10			Perda No. 2/2008
12.09.24	17	Sei Kepayang Barat						6			Perda No. 2/2008
12.09.25	18	Sei Kepayang Timur						5			Perda No. 2/2008
12.09.26	19	Tinggi Raja						7			Perda No. 2/2008
12.09.27	20	Setia Janji						5			Perda No. 2/2008
12.09.28	21	Silau Laut						5			Perda No. 2/2008
12.09.29	22	Rawang Panca Arga						7			Perda No. 2/2008
12.09.30	23	Pulo Bandring						10			Perda No. 2/2008
12.09.31	24	Teluk Dalam						6			Perda No. 2/2008
12.09.32	25	Aek Ledong						7			Perda No. 2/2008
12.10	10	KAB. LABUHANBATU	Rantau Prapat			9	33	209	2.770	505.388	Luas Wilayah Indikatif sesuai Surat Badan Informasi Geospasial No B-8.31/PBW-BIG/IGD.04.04/6/2021 Tanggal 8 Juni 2021
12.10.01	1	Rantau Utara						10			
12.10.02	2	Rantau Selatan						9			

NO	KODE	NAMA PROVINSI, KABUPATEN / KOTA, KECAMATAN	IBUKOTA	JUMLAH					LUAS WILAYAH (Km2)	JUMLAH PENDUDUK (Jiwa) *)	KETERANGAN
				KAB	KOTA	KEC	KEL	DESA			
12.10.07	3	Bilah Barat						10			
12.10.08	4	Bilah Hilir					2	11			
12.10.09	5	Bilah Hulu						24			
12.10.14	6	Pangkatan						7			
12.10.18	7	Panai Tengah					1	9			
12.10.19	8	Panai Hilir					1	7			
12.10.20	9	Panai Hulu						7			
12.11	11	KAB. DAIRI	Sidikalang			15	8	188	2.092	318.616	Luas Wilayah Indikatif sesuai Surat Badan Informasi Geospasial No B-8.31/PBW-BIG/IGD.04.04/6/2021 Tanggal 8 Juni 2021
12.11.01	1	Sidikalang					5	6			
12.11.02	2	Sumbul					1	18			
12.11.03	3	Tigalingga						14			
12.11.04	4	Siempat Nempu						13			
12.11.05	5	Silima Pungga Pungga					1	15			
12.11.06	6	Tanah Pinem						19			
12.11.07	7	Siempat Nempu Hulu						12			
12.11.08	8	Siempat Nempu Hilir						10			
12.11.09	9	Pegagan Hilir						13			
12.11.10	10	Parbuluan						11			
12.11.11	11	Lae Parira						9			
12.11.12	12	Gunung Sitember						8			
12.11.13	13	Berampu						5			
12.11.14	14	Silahisabungan						5			
12.11.15	15	Sitinjo					1	3			Perda No. 7/2005.
12.12	12	KAB. TOBA	Balige			16	14	289	2.213	213.350	Perubahan nama dari Kab. Toba Samosir sesuai PP No 14 tahun 2020 tgl 24 Februari 2020, Luas Wilayah Indikatif sesuai Surat BIG No B-8.31/PBW-BIG/IGD.04.04/6/2021 Tanggal 8 Juni 2021
12.12.01	1	Balige					6	29			
12.12.02	2	Laguboti						1	22		
12.12.03	3	Silaen						23			
12.12.04	4	Habinsaran					1	21			
12.12.05	5	Pintu Pohan Meranti						7			
12.12.06	6	Borbor						15			
12.12.07	7	Porsea					3	14			
12.12.08	8	Ajibata					1	9			

NO	KODE	NAMA PROVINSI, KABUPATEN / KOTA, KECAMATAN	IBUKOTA	JUMLAH					LUAS WILAYAH (Km2)	JUMLAH PENDUDUK (Jiwa *)	KETERANGAN
				KAB	KOTA	KEC	KEL	DESA			
	12.12.09	9 Lumban Julu						12			
	12.12.10	10 Uluan						17			
	12.12.19	11 Sigumpar					1	9			
	12.12.20	12 Siantar Narumonda						14			Perda No. 17/2006
	12.12.21	13 Nassau						10			Perda No. 17/2006
	12.12.22	14 Tampahan						6			Perda No. 17/2006
	12.12.23	15 Bonatua Lunasi						12			Pemekaran Kec Perda No. 5/2008
	12.12.24	16 Parmaksian						11			Pemekaran Kec Perda No. 5/2008
	12.13	13 KAB. MANDAILING NATAL	Panyabungan			23	27	436	6.547	489.569	Luas Wilayah Indikatif sesuai Surat Badan Informasi Geospasial No. B-8.31/PBW-BIG/IGD.04.04/6/2021 Tanggal 8 Juni 2021
	12.13.01	1 Panyabungan					9	30			
	12.13.02	2 Panyabungan Utara					1	11			
	12.13.03	3 Panyabungan Timur					1	14			
	12.13.04	4 Panyabungan Selatan					1	10			
	12.13.05	5 Panyabungan Barat					1	9			
	12.13.06	6 Siabu					2	26			
	12.13.07	7 Bukit Malintang						11			
	12.13.08	8 Kotanopan					2	33			
	12.13.09	9 Lembah Sorik Marapi					1	8			
	12.13.10	10 Tambangan					1	19			
	12.13.11	11 Ulu Pungkut					1	12			
	12.13.12	12 Muara Sipongi					1	15			
	12.13.13	13 Batang Natal					1	30			
	12.13.14	14 Lingga Bayu					2	17			
	12.13.15	15 Batahan					1	17			
	12.13.16	16 Natal					2	28			
	12.13.17	17 Muara Batang Gadis						14			
	12.13.18	18 Ranto Baek						18			Pemekaran sebagian Kec. Lingga Bayu, Perda No. 10/2007
	12.13.19	19 Huta Bargot						15			Pemekaran sebagian Kec. Panyabungan Utara, Perda No. 10/2007
	12.13.20	20 Puncak Sorik Marapi						11			Pemekaran sebagian Kec. Tambangan, Perda No. 10/2007
	12.13.21	21 Pakantan						8			Pemekaran sebagian Kec. Muara Sipongi, Perda No. 10/2007
	12.13.22	22 Sinunukan						14			Pemekaran sebagian Kec. Batahan, Perda No. 10/2007
	12.13.23	23 Naga Juang						7			Pemekaran sebagian Kec. Bukit Malintang, Perda No. 46/2007
	12.14	14 KAB. NIAS SELATAN	Teluk Dalam			35	2	692	2.555	367.473	Luas Wilayah Indikatif sesuai Surat Badan Informasi Geospasial No B-8.31/PBW-BIG/IGD.04.04/6/2021 Tanggal 8 Juni 2021

NO	KODE	NAMA PROVINSI, KABUPATEN / KOTA, KECAMATAN	IBUKOTA	JUMLAH					LUAS WILAYAH (Km2)	JUMLAH PENDUDUK (Jiwa) *)	KETERANGAN
				KAB	KOTA	KEC	KEL	DESA			
12.14.01	1	Lolomatua						13			
12.14.02	2	Gomo						11			
12.14.03	3	Lahusa						23			
12.14.04	4	Hibala						17			
12.14.05	5	Pulau-Pulau Batu					1	21			
12.14.06	6	Teluk Dalam					1	15			
12.14.07	7	Amandraya						21			
12.14.08	8	Lolowau						14			
12.14.09	9	Susua						18			Perda No. 12/2008
12.14.10	10	Maniamolo						14			Perda No. 12/2008
12.14.11	11	Hilimegai						10			Perda No. 12/2008
12.14.12	12	Toma						14			Perda No. 12/2008
12.14.13	13	Mazino						11			Perda No. 12/2008
12.14.14	14	Umbunasi						11			Perda No. 12/2008
12.14.15	15	Aramo						18			Perda No. 12/2008
12.14.16	16	Pulau-Pulau Batu Timur						10			Perda No. 12/2008
12.14.17	17	Mazo						10			Perda No. 12/2008
12.14.18	18	Fanayama						17			Perda No. 12/2008
12.14.19	19	Ulunoyo						13			Pemekaran sebagian Kec. Lolomatua, Perda No. 8/2012
12.14.20	20	Huruna						17			Pemekaran sebagian Kec. Lolomatua dan Kec. Lolowau, Perda No. 8/2012
12.14.21	21	O'o'u						11			Pemekaran sebagian Kec. Lolowau dan Kec. Hilimegai, Perda No. 8/2012
12.14.22	22	Onohazumba						10			Pemekaran sebagian Kec. Lolowau, Perda No. 8/2012
12.14.23	23	Hilisalawa'ahe						11			Pemekaran sebagian Kec. Lolowau, Perda No. 8/2012
12.14.24	24	Ulususua						12			Pemekaran sebagian Kec. Amandraya, Kec. Mazo, dan Kec. Susua, Perda No. 8/2012
12.14.25	25	Sidua'ori						11			Pemekaran sebagian Kec. Lahusa, Perda No. 8/2012
12.14.26	26	Somambawa						14			Pemekaran sebagian Kec. Lahusa, Perda No. 8/2012
12.14.27	27	Boronadu						10			Pemekaran sebagian Kec. Gomo dan Kec. Mazo, Perda No. 8/2012
12.14.28	28	Simuk						6			Pemekaran sebagian Kec. Pulau-Pulau Batu, Perda No. 8/2012
12.14.29	29	Pulau-Pulau Batu Barat						9			Pemekaran sebagian Kec. Pulau-Pulau Batu, Perda No. 8/2012
12.14.30	30	Pulau-Pulau Batu Utara						12			Pemekaran sebagian Kec. Pulau-Pulau Batu, Perda No. 8/2012
12.14.31	31	Tanah Masa						12			Pemekaran sebagian Kec. Pulau-Pulau Batu dan Kec. Hibala, Perda No. 8/2012

NO	KODE	NAMA PROVINSI, KABUPATEN / KOTA, KECAMATAN	IBUKOTA	J U M L A H					LUAS WILAYAH (Km2)	JUMLAH PENDUDUK (Jiwa *)	K E T E R A N G A N	
				KAB	KOTA	KEC	KEL	DESA				
	12.14.32	32 Luahagundre Maniamolo							10		Pemekaran sebagian wil Kec. Fanayama dan Kec. Maniamolo sesuai Perda No. 3/2015, dan Nomor Register Perda Kabupaten Nias Selatan Provinsi Sumatera Utara Nomor 5 Tahun 2015	
	12.14.33	33 Onolalu							10		Pemekaran sebagian wil Kec. Teluk Dalam sesuai Perda No. 3/2015, dan Nomor Register Perda Kabupaten Nias Selatan Provinsi Sumatera Utara Nomor 5 Tahun 2015	
	12.14.34	34 Ulu Idanotae							11		Pemekaran sebagian wil Kec. Gomo dan Kec. Umbunasi sesuai Perda No. 3/2015, dan Nomor Register Perda Kabupaten Nias Selatan Provinsi Sumatera Utara Nomor 5 Tahun 2015	
	12.14.35	35 Idanotae							12		Pemekaran sebagian wil Kec. Gomo sesuai Perda No. 3/2015, dan Nomor Register Perda Kabupaten Nias Selatan Provinsi Sumatera Utara Nomor 5 Tahun 2015	
	12.15	15 KAB. PAKPAK BHARAT	Salak			8			76	1.375	55.183	Luas Wilayah Indikatif sesuai Surat Badan Informasi Geospasial No B-8.31/PBW-BIG/IGD.04.04/6/2021 Tanggal 8 Juni 2021
	12.15.01	1 Sitelu Tali Urang Jehe							10			
	12.15.02	2 Kerajaan							10			
	12.15.03	3 Salak							6			
	12.15.04	4 Sitelu Tali Urang Julu							5			Perda No. 8/2005
	12.15.05	5 Pergetteng Getteng Sengkut							5			Perda No. 8/2005
	12.15.06	6 Pagindar							4			Perda No. 8/2005
	12.15.07	7 Tinada							6			Perda No. 8/2005
	12.15.08	8 Siempat Rube							6			Perda No. 8/2005
	12.16	16 KAB. HUMBANG HASUNDUTAN	Dolok Sanggul			10	1		154	2.352	203.816	Luas Wilayah Indikatif sesuai Surat Badan Informasi Geospasial No B-8.31/PBW-BIG/IGD.04.04/6/2021 Tanggal 8 Juni 2021
	12.16.01	1 Parilitan							20			
	12.16.02	2 Pollung							13			
	12.16.03	3 Baktiraja							7			
	12.16.04	4 Paranginan							11			
	12.16.05	5 Lintong Nihuta							22			
	12.16.06	6 Dolok Sanggul					1		27			
	12.16.07	7 Sijamapolang							10			
	12.16.08	8 Onan Ganjang							12			
	12.16.09	9 Pakkat							22			
	12.16.10	10 Tarabintang							9			
	12.17	17 KAB. SAMOSIR	Pangururan			9	6		134	1.832	141.869	Luas Wilayah Indikatif sesuai Surat Badan Informasi Geospasial No B-8.31/PBW-BIG/IGD.04.04/6/2021 Tanggal 8 Juni 2021
	12.17.01	1 Simanindo					1		20			

NO	KODE	NAMA PROVINSI, KABUPATEN / KOTA, KECAMATAN	IBUKOTA	JUMLAH					LUAS WILAYAH (Km2)	JUMLAH PENDUDUK (Jiwa *)	KETERANGAN
				KAB	KOTA	KEC	KEL	DESA			
	12.17.02	2 Onan Runggu						12			
	12.17.03	3 Nainggolan					2	13			
	12.17.04	4 Palipi						17			
	12.17.05	5 Harian						13			
	12.17.06	6 Sianjar Mula Mula						12			
	12.17.07	7 Ronggur Nihuta						8			
	12.17.08	8 Pangururan					3	25			
	12.17.09	9 Sitisio-tio						8			
	12.18	18 KAB. SERDANG BEDAGAI	Sei Rampah			17	7	359	1.949	668.496	Luas Wilayah Indikatif sesuai Surat Badan Informasi Geospasial No B-8.31/PBW-BIG/IGD.04.04/6/2021 Tanggal 8 Juni 2021
	12.18.01	1 Pantai Cermin						12			
	12.18.02	2 Perbaungan					4	24			
	12.18.03	3 Teluk Mengkudu						12			
	12.18.04	4 Sei Rampah						17			
	12.18.05	5 Tanjung Beringin						8			
	12.18.06	6 Bandar Khalipah						5			Perubahan nama Kec. Bandar Khalifah, sesuai UU 36/2003 dan BA No. 02/BAD I/1/2018 tgl 29 Jan 2018
	12.18.07	7 Dolok Merawan						17			
	12.18.08	8 Sipispis						20			
	12.18.09	9 Dolok Masihul					1	27			
	12.18.10	10 Kotarih						11			
	12.18.11	11 Silinda						9			Perubahan nama Kec. Bangun Purba, Perda No. 6/2006
	12.18.12	12 Serba Jadi						10			Perubahan nama Kec. Galang, Perda No. 6 / 2006
	12.18.13	13 Tebing Tinggi						14			Semula wil. Kab. Deli Serdang, Perda No. 6 / 2006
	12.18.14	14 Pegajahan					1	12			Perda No. 10 / 2006
	12.18.15	15 Sei Bambi						10			Perda No. 10 / 2006
	12.18.16	16 Tebing Syahbandar						10			Perda No. 10 / 2006
	12.18.17	17 Bintang Bayu						19			Perda No. 10 / 2006
	12.19	19 KAB. BATU BARA	Lima Puluh			12	10	199	888	422.448	UU No. 5 /2007. Luas Wilayah Definitif sesuai Surat Badan Informasi Geospasial No B-8.31/PBW-BIG/IGD.04.04/6/2021 Tanggal 8 Juni 2021
	12.19.01	1 Medang Deras					3	18			Semula wil. Kab. Asahan
	12.19.02	2 Sei Suka					1	9			Semula wil. Kab. Asahan
	12.19.03	3 Air Putih					2	17			Semula wil. Kab. Asahan
	12.19.04	4 Lima Puluh					1	11			Semula wil. Kab. Asahan
	12.19.05	5 Talawi					1	9			Semula wil. Kab. Asahan

NO	KODE	NAMA PROVINSI, KABUPATEN / KOTA, KECAMATAN	IBUKOTA	JUMLAH					LUAS WILAYAH (Km2)	JUMLAH PENDUDUK (Jiwa *)	KETERANGAN
				KAB	KOTA	KEC	KEL	DESA			
	12.19.06	6 Tanjung Tiram					2	8			Semula wil. Kab. Asahan
	12.19.07	7 Sei Balai						14			Semula wil. Kab. Asahan
	12.19.08	8 Laut Tador						10			Pemekaran sebagian wil Kec. Sei Suka, Perda No. 9/2017
	12.19.09	9 Lima Puluh Pesisir						13			Pemekaran sebagian wil Kec. Lima Puluh, Perda No. 9/2017
	12.19.10	10 Datuk Lima Puluh						10			Pemekaran sebagian wil Kec. Lima Puluh, Perda No. 9/2017
	12.19.11	11 Datuk Tanah Datar						10			Pemekaran sebagian wil Kec. Talawi, Perda No. 9/2017
	12.19.12	12 Nibung Hangus						12			Pemekaran sebagian wil Kec. Tanjung Tiram, Perda No. 9/2017
	12.20	20 KAB. PADANG LAWAS UTARA	Gunung Tua			12	2	429	3.883	269.845	UU No. 37/2007. Luas Wilayah Indikatif sesuai Surat Badan Informasi Geospasial No. B-8.31/PBW-BIG/IGD.04.04/6/2021 Tanggal 8 Juni 2021
	12.20.01	1 Dolok Sigompulon						44			Semula wil. Kab. Tapanuli Selatan
	12.20.02	2 Dolok						86			Semula wil. Kab. Tapanuli Selatan
	12.20.03	3 Halongonan						33			Semula wil. Kab. Tapanuli Selatan
	12.20.04	4 Padang Bolak					1	61			Semula wil. Kab. Tapanuli Selatan
	12.20.05	5 Padang Bolak Julu						23			Semula wil. Kab. Tapanuli Selatan
	12.20.06	6 Portibi						36			Semula wil. Kab. Tapanuli Selatan
	12.20.07	7 Batang Onang					1	31			Semula wil. Kab. Tapanuli Selatan
	12.20.08	8 Simangambat						21			Semula wil. Kab. Tapanuli Selatan
	12.20.09	9 Hulu Sihapas						10			Perda No. 5/2012
	12.20.10	10 Padang Bolak Tenggara						14			Pemekaran sebagian wil Kec. Padang Bolak dan Kec. Portibi, Perda No. 2/2016
	12.20.11	11 Halongonan Timur						14			Pemekaran sebagian wil Kec. Halongonan dan Kec. Padang Bolak, Perda No. 2/2016
	12.20.12	12 Ujung Batu						13			Pemekaran sebagian wil Kec. Simangambat, Perda No. 2/2016
	12.21	21 KAB. PADANG LAWAS	Sibuhuan			17	1	411	3.914	263.328	UU No. 38/2007. Luas Wilayah Indikatif sesuai Surat Badan Informasi Geospasial No. B-8.31/PBW-BIG/IGD.04.04/6/2021 Tanggal 8 Juni 2021
	12.21.01	1 Sosopan						22			Semula wil. Kab. Tapanuli Selatan
	12.21.02	2 Barumon Tengah						29			Semula wil. Kab. Tapanuli Selatan
	12.21.03	3 Huristak						27			Semula wil. Kab. Tapanuli Selatan
	12.21.04	4 Lubuk Barumon						24			Semula wil. Kab. Tapanuli Selatan
	12.21.05	5 Hutaraja Tinggi						26			Semula wil. Kab. Tapanuli Selatan, Perda 8/2019
	12.21.06	6 Ulu Barumon						15			Semula wil. Kab. Tapanuli Selatan
	12.21.07	7 Barumon					1	16			Semula wil. Kab. Tapanuli Selatan
	12.21.08	8 Sosa						16			Semula wil. Kab. Tapanuli Selatan
	12.21.09	9 Batang Lubu Sutam						20			Semula wil. Kab. Tapanuli Selatan

NO	KODE	NAMA PROVINSI, KABUPATEN / KOTA, KECAMATAN	IBUKOTA	JUMLAH					LUAS WILAYAH (Km2)	JUMLAH PENDUDUK (Jiwa *)	KETERANGAN
				KAB	KOTA	KEC	KEL	DESA			
	12.21.10	10 Barumon Selatan						11			Pemekaran Kec. Barumon Perda No. 2/2011
	12.21.11	11 Aek Nabara Barumon						25			Pemekaran Kec. Barumon Tengah Perda No. 2/2011
	12.21.12	12 Sihapas Barumon						13			Pemekaran sebagian Kec. Barumon Tengah, Perda No. 12/2011
	12.21.13	13 Barumon Baru						13			Pemekaran sebagian wil Kec. Barumon sesuai Perda No. 4/2019 dan ND Dir Dekon No. 1380/TU/DK/SDV/2019 tgl 16 Desember 2019
	12.21.14	14 Ulu Sosa						11			Pemekaran sebagian wil Kec. Sosa sesuai Perda No. 5/2019 dan ND Dir Dekon No. 1380/TU/DK/SDV/2019 tgl 16 Desember 2019
	12.21.15	15 Sosa Julu						12			Pemekaran sebagian wil Kec. Sosa, Perda No. 6/2019 dan ND Dir Dekon No. 1380/TU/DK/SDV/2019 tgl 16 Desember 2019
	12.21.16	16 Barumon Barat						10			Pemekaran sebagian wil Kec. Barumon Tengah sesuai Perda No. 7/2019 dan ND Dir Dekon No. 1380/TU/DK/SDV/2019 tgl 16 Desember 2019
	12.21.17	17 Sosa Timur						13			Pemekaran sebagian wil Kec. Hutaraja Tinggi dan Kec. Batang Lubu Sutam sesuai Perda No. 8/2019 dan ND Dir Dekon No. 1380/TU/DK/SDV/2019 tgl 16 Desember 2019
	12.22	22 KAB. LABUHANBATU SELATAN	Kotapinang			5	2	52	3.174	324.545	UU No. 22/2008. Luas Wilayah Indikatif sesuai Surat Badan Informasi Geospasial No. B-8.31/PBW-BIG/IGD.04.04/6/2021 Tanggal 8 Juni 2021
	12.22.01	1 Kotapinang					1	9			Semula wil. Kab. Labuhanbatu
	12.22.02	2 Kampung Rakyat						15			Semula wil. Kab. Labuhanbatu
	12.22.03	3 Torgamba						14			Semula wil. Kab. Labuhanbatu
	12.22.04	4 Sungai Kanan					1	8			Semula wil. Kab. Labuhanbatu
	12.22.05	5 Silangkitang						6			Semula wil. Kab. Labuhanbatu
	12.23	23 KAB. LABUHANBATU UTARA	Aek Kanopan			8	8	82	3.712	395.476	UU No. 23/2008. Luas Wilayah Indikatif sesuai Surat Badan Informasi Geospasial No. B-8.31/PBW-BIG/IGD.04.04/6/2021 Tanggal 8 Juni 2021
	12.23.01	1 Kualuh Hulu						2	11		Semula wil. Kab. Labuhanbatu
	12.23.02	2 Kualuh Leidong						1	6		Semula wil. Kab. Labuhanbatu
	12.23.03	3 Kualuh Hilir						1	6		Semula wil. Kab. Labuhanbatu
	12.23.04	4 Aek Kuo							8		Semula wil. Kab. Labuhanbatu
	12.23.05	5 Marbau						1	17		Semula wil. Kab. Labuhanbatu
	12.23.06	6 Na IX - X						1	12		Semula wil. Kab. Labuhanbatu
	12.23.07	7 Aek Natas						1	11		Semula wil. Kab. Labuhanbatu
	12.23.08	8 Kualuh Selatan						1	11		Semula wil. Kab. Labuhanbatu
	12.24	24 KAB. NIAS UTARA	Lotu			11	1	112	1.298	151.905	UU NO. 45/2008. Luas Wilayah Indikatif sesuai Surat Badan Informasi Geospasial No. B-8.31/PBW-BIG/IGD.04.04/6/2021 Tanggal 8 Juni 2021

NO	KODE	NAMA PROVINSI, KABUPATEN / KOTA, KECAMATAN	IBUKOTA	JUMLAH					LUAS WILAYAH (Km2)	JUMLAH PENDUDUK (Jiwa) *)	KETERANGAN
				KAB	KOTA	KEC	KEL	DESA			
	12.24.01	1 Lotu						13			Semula wil. Kab. Nias
	12.24.02	2 Sawo						10			Semula wil. Kab. Nias
	12.24.03	3 Tuhemberua						8			Semula wil. Kab. Nias
	12.24.04	4 Sitolu Ori						6			Semula wil. Kab. Nias
	12.24.05	5 Namohalu Esiwa						11			Semula wil. Kab. Nias
	12.24.06	6 Alasa Talumuzoi						6			Semula wil. Kab. Nias
	12.24.07	7 Alasa						14			Semula wil. Kab. Nias
	12.24.08	8 Tugala Oyo						8			Semula wil. Kab. Nias
	12.24.09	9 Afulu						9			Semula wil. Kab. Nias
	12.24.10	10 Lahewa					1	20			Semula wil. Kab. Nias
	12.24.11	11 Lahewa Timur						7			Semula wil. Kab. Nias
	12.25	25 KAB. NIAS BARAT	Lahomi			8		110	583	96.608	UU No. 46/2008. Luas Wilayah Indikatif sesuai Surat Badan Informasi Geospasial No. B-8.31/PBW-BIG/IGD.04.04/6/2021 Tanggal 8 Juni 2021
	12.25.01	1 Lahomi						11			Semula wil. Kab. Nias
	12.25.02	2 Sirombu						25			Semula wil. Kab. Nias
	12.25.03	3 Mandrehe Barat						14			Semula wil. Kab. Nias
	12.25.04	4 Moro'o						10			Semula wil. Kab. Nias
	12.25.05	5 Mandrehe						20			Semula wil. Kab. Nias
	12.25.06	6 Mandrehe Utara						12			Semula wil. Kab. Nias
	12.25.07	7 Lolofitu Moi						8			Semula wil. Kab. Nias
	12.25.08	8 Ulu Moro'o						5			Semula wil. Kab. Nias
	12.71	26 KOTA MEDAN	Medan			21	151		281	2.524.511	Luas Wilayah Indikatif sesuai Surat Badan Informasi Geospasial No B-8.31/PBW-BIG/IGD.04.04/6/2021 Tanggal 8 Juni 2021
	12.71.01	1 Medan Kota						12			
	12.71.02	2 Medan Sunggal						6			
	12.71.03	3 Medan Helvetia						7			
	12.71.04	4 Medan Denai						6			
	12.71.05	5 Medan Barat						6			
	12.71.06	6 Medan Deli						6			
	12.71.07	7 Medan Tuntungan						9			
	12.71.08	8 Medan Belawan						6			
	12.71.09	9 Medan Amplas						7			
	12.71.10	10 Medan Area						12			
	12.71.11	11 Medan Johor						6			

NO	KODE	NAMA PROVINSI, KABUPATEN / KOTA, KECAMATAN	IBUKOTA	JUMLAH					LUAS WILAYAH (Km2)	JUMLAH PENDUDUK (Jiwa) *	KETERANGAN
				KAB	KOTA	KEC	KEL	DESA			
	12.71.12	12 Medan Marelan					5				
	12.71.13	13 Medan Labuhan					6				
	12.71.14	14 Medan Tembung					7				
	12.71.15	15 Medan Maimun					6				
	12.71.16	16 Medan Polonia					5				
	12.71.17	17 Medan Baru					6				
	12.71.18	18 Medan Perjuangan					9				
	12.71.19	19 Medan Petisah					7				
	12.71.20	20 Medan Timur					11				
	12.71.21	21 Medan Selayang					6				
	12.72	27 KOTA PEMATANGSIANTAR	Pematang Siantar			8	63	76	273.523	Perbaiki nama sesuai BA No. 2826.a/BP/2017 Rapat Penyusunan & Validasi Data Wilayah tgl 30 Okt s/d 1 Nov 2017. Luas Wilayah Indikatif sesuai Surat BIG No. B-8.31/PBW-BIG/IGD.04.04/6/2021 tgl 8 Juni 2021	
	12.72.01	1 Siantar Timur					7				
	12.72.02	2 Siantar Barat					8				
	12.72.03	3 Siantar Utara					7				
	12.72.04	4 Siantar Selatan					6				
	12.72.05	5 Siantar Marihat					7				
	12.72.06	6 Siantar Martoba					7				
	12.72.07	7 Siantar Sitalasari					5			Perda No. 3/2007	
	12.72.08	8 Siantar Marimbun					6			Perda No. 6/2007	
	12.73	28 KOTA SIBOLGA	Sibolga			4	17	20	94.970	Luas Wilayah Indikatif sesuai Surat Badan Informasi Geospasial No B-8.31/PBW-BIG/IGD.04.04/6/2021 Tanggal 8 Juni 2021	
	12.73.01	1 Sibolga Utara					5				
	12.73.02	2 Sibolga Kota					4				
	12.73.03	3 Sibolga Selatan					4				
	12.73.04	4 Sibolga Sambas					4				
	12.74	29 KOTA TANJUNG BALAI	Tanjung Balai			6	36	60	179.035	Luas Wilayah Definitif sesuai Surat Badan Informasi Geospasial No B-8.31/PBW-BIG/IGD.04.04/6/2021 Tanggal 8 Juni 2021	
	12.74.01	1 Tanjung Balai Selatan					6				
	12.74.02	2 Tanjung Balai Utara					5				
	12.74.03	3 Sei Tualang Raso					5				
	12.74.04	4 Teluk Nibung					5				
	12.74.05	5 Datuk Bandar					5				
	12.74.06	6 Datuk Bandar Timur					5			Perda No. 4/2005	

NO	KODE	NAMA PROVINSI, KABUPATEN / KOTA, KECAMATAN	IBUKOTA	JUMLAH					LUAS WILAYAH (Km2)	JUMLAH PENDUDUK (Jiwa) *)	KETERANGAN
				KAB	KOTA	KEC	KEL	DESA			
	12.75	30 KOTA BINJAI	Binjai			5	37		94	297.448	Luas Wilayah Definitif sesuai Surat Badan Informasi Geospasial No. B-8.31/PBW-BIG/IGD.04.04/6/2021 Tanggal 8 Juni 2021
	12.75.01	1 Binjai Utara					9				
	12.75.02	2 Binjai Kota					7				
	12.75.03	3 Binjai Barat					6				
	12.75.04	4 Binjai Timur					7				
	12.75.05	5 Binjai Selatan					8				
	12.76	31 KOTA TEBING TINGGI	Kota Tebing Tinggi			5	48		39	176.429	Luas Wilayah Indikatif sesuai Surat Badan Informasi Geospasial No B-8.31/PBW-BIG/IGD.04.04/6/2021 Tanggal 8 Juni 2021
	12.76.01	1 Padang Hulu					7				
	12.76.02	2 Rambutan					7				
	12.76.03	3 Padang Hilir					7				
	12.76.04	4 Bajenis					7				
	12.76.05	5 Tebing Tinggi Kota					7				
	12.77	32 KOTA PADANG SIDEMPUAN	Padang Sidempuan			6	37	42	159	228.125	UU No. 4 Tahun 2001. Luas Wilayah Definitif sesuai Surat Badan Informasi Geospasial No. B-8.31/PBW-BIG/IGD.04.04/6/2021 Tanggal 8 Juni 2021
	12.77.01	1 Padangsidempuan Utara					16				
	12.77.02	2 Padangsidempuan Selatan					12				
	12.77.03	3 Padangsidempuan Batunadua					2	13			
	12.77.04	4 Padangsidempuan Hutaimbaru					5	5			
	12.77.05	5 Padangsidempuan Tenggara					2	16			
	12.77.06	6 Padangsidempuan Angkola Julu						8			
	12.78	33 KOTA GUNUNGSITOLI	Gunungsitoli			6	3	98	135	136.873	UU No. 46/2008. Luas Wilayah Indikatif sesuai Surat Badan Informasi Geospasial No. B-8.31/PBW-BIG/IGD.04.04/6/2021 Tanggal 8 Juni 2021
	12.78.01	1 Gunungsitoli					3	29			
	12.78.02	2 Gunungsitoli Selatan						15			
	12.78.03	3 Gunungsitoli Utara						10			
	12.78.04	4 Gunungsitoli Idanoi						26			
	12.78.05	5 Gunungsitoli Alo'oa						9			
	12.78.06	6 Gunungsitoli Barat						9			
JUMLAH				25	8	455		5417	72.461	15.180.796	

KETERANGAN :

* Luas wilayah bersumber dari Badan Informasi Geospasial

** Jumlah penduduk bersumber dari Ditjen Kependudukan dan Pencatatan Sipil Kemendagri (Data Kependudukan Semester I Bulan Juni Tahun 2021)

**REKAPITULASI NAMA
PROVINSI, KABUPATEN / KOTA, KECAMATAN**



PROVINSI SUMATERA BARAT

**RINCIAN KODE DAN DATA WILAYAH ADMINISTRASI PEMERINTAHAN KABUPATEN/KOTA
PER PROVINSI SELURUH INDONESIA**

c. PROVINSI SUMATERA BARAT

NO	KODE	N A M A KABUPATEN / KOTA	J U M L A H			LUAS WILAYAH (Km2)*	JUMLAH PENDUDUK (Jiwa)**	K E T E R A N G A N
			KEC	KEL	DESA			
1	13.01	KAB. PESIRIS SELATAN	15	0	182	6.045,65	515.549	Luas Wilayah Definitif sesuai Surat Badan Informasi Geospasial No B-8.31/PBW-BIG/IGD.04.04/6/2021 Tanggal 8 Juni 2021
2	13.02	KAB. SOLOK	14	0	74	3.585,65	392.338	Luas Wilayah Indikatif sesuai Surat Badan Informasi Geospasial No. B-8.31/PBW-BIG/IGD.04.04/6/2021 Tanggal 8 Juni 2021.
3	13.03	KAB. SIJUNJUNG	8	0	62	3.155,23	240.079	Perubahan nama Kab. Sawahlunto/Sijunjung PP No. 25/2008.
4	13.04	KAB. TANAH DATAR	14	0	75	1.371,11	374.431	Luas Wilayah Indikatif sesuai Surat Badan Informasi Geospasial No. B-8.31/PBW-BIG/IGD.04.04/6/2021 Tanggal 8 Juni 2021
5	13.05	KAB. PADANG PARIAMAN	17	0	103	1.306,19	436.893	Pemindahan Ibukota PP No. 79/2008.
6	13.06	KAB. AGAM	16	0	82	2.226,89	524.561	Luas Wilayah Indikatif sesuai Surat Badan Informasi Geospasial No. B-8.31/PBW-BIG/IGD.04.04/6/2021 Tanggal 8 Juni 2021
7	13.07	KAB. LIMA PULUH KOTA	13	0	79	3.272,35	388.585	Luas Wilayah Indikatif sesuai Surat Badan Informasi Geospasial No B-8.31/PBW-BIG/IGD.04.04/6/2021 Tanggal 8 Juni 2021
8	13.08	KAB. PASAMAN	12	0	37	3.952,11	301.444	Luas Wilayah Indikatif sesuai Surat Badan Informasi Geospasial No B-8.31/PBW-BIG/IGD.04.04/6/2021 Tanggal 8 Juni 2021
9	13.09	KAB. KEPULAUAN MENTAWAI	10	0	43	5.983,22	90.904	Luas Wilayah sesuai Surat Badan Informasi Geospasial No B-8.31/PBW-BIG/IGD.04.04/6/2021 Tanggal 8 Juni 2021 (tidak ada batas darat dengan kab/kota lainnya)
10	13.10	KAB. DHARMASRAYA	11	0	52	2.947,49	226.264	Luas Wilayah Indikatif sesuai Surat Badan Informasi Geospasial No B-8.31/PBW-BIG/IGD.04.04/6/2021 Tanggal 8 Juni 2021
11	13.11	KAB. SOLOK SELATAN	7	0	39	3.273,42	181.661	Luas Wilayah Indikatif sesuai Surat Badan Informasi Geospasial No B-8.31/PBW-BIG/IGD.04.04/6/2021 Tanggal 8 Juni 2021
12	13.12	KAB. PASAMAN BARAT	11	0	19	3.803,65	436.298	Luas Wilayah Indikatif sesuai Surat Badan Informasi Geospasial No B-8.31/PBW-BIG/IGD.04.04/6/2021 Tanggal 8 Juni 2021
13	13.71	KOTA PADANG	11	104	0	693,96	918.463	Luas Wilayah Indikatif sesuai Surat Badan Informasi Geospasial No B-8.31/PBW-BIG/IGD.04.04/6/2021 Tanggal 8 Juni 2021
14	13.72	KOTA SOLOK	2	13	0	58,72	76.272	Luas Wilayah Definitif sesuai Surat Badan Informasi Geospasial No. B-8.31/PBW-BIG/IGD.04.04/6/2021 Tanggal 8 Juni 2021.
15	13.73	KOTA SAWAHLUNTO	4	10	27	239,32	66.962	Luas Wilayah Indikatif sesuai Surat Badan Informasi Geospasial No. B-8.31/PBW-BIG/IGD.04.04/6/2021 Tanggal 8 Juni 2021
16	13.74	KOTA PADANG PANJANG	2	16	0	20,69	59.998	Luas Wilayah Indikatif sesuai Surat Badan Informasi Geospasial No B-8.31/PBW-BIG/IGD.04.04/6/2021 Tanggal 8 Juni 2021
17	13.75	KOTA BUKITTINGGI	3	24	0	23,55	128.944	Luas Wilayah Indikatif sesuai Surat Badan Informasi Geospasial No B-8.31/PBW-BIG/IGD.04.04/6/2021 Tanggal 8 Juni 2021
18	13.76	KOTA PAYAKUMBUH	5	47	0	75,60	141.171	Luas Wilayah Indikatif sesuai Surat Badan Informasi Geospasial No B-8.31/PBW-BIG/IGD.04.04/6/2021 Tanggal 8 Juni 2021
19	13.77	KOTA PARIAMAN	4	16	55	102,90	95.519	Luas Wilayah Indikatif sesuai Surat Badan Informasi Geospasial No. B-8.31/PBW-BIG/IGD.04.04/6/2021 Tanggal 8 Juni 2021
JUMLAH			179	230	929	42.137,70	5.596.336	

KETERANGAN :

* Luas wilayah bersumber dari Badan Informasi Geospasial

** Jumlah penduduk bersumber dari Ditjen Kependudukan dan Pencatatan Sipil Kemendagri
(Data Kependudukan Semester I Bulan Juni Tahun 2021)

**RINCIAN KODE DAN DATA WILAYAH ADMINISTRASI PEMERINTAHAN KECAMATAN
PER KABUPATEN/KOTA SELURUH INDONESIA**

c. PROVINSI SUMATERA BARAT

NO	KODE	NAMA PROVINSI, KABUPATEN / KOTA, KECAMATAN	IBUKOTA	JUMLAH					LUAS WILAYAH (Km2)	JUMLAH PENDUDUK (Jiwa) *	KETERANGAN
				KAB	KOTA	KEC	KEL	DESA			
III	13	SUMATERA BARAT		12	7	179	230	929	42.138	5.596.336	
	13.01	1 KAB. PESISIR SELATAN	Painan			15		216	6.046	515.549	Luas Wilayah Definitif sesuai Surat Badan Informasi Geospasial No B-8.31/PBW-BIG/IGD.04.04/6/2021 Tanggal 8 Juni 2021
	13.01.01	1 Pancung Soal						10			
	13.01.02	2 Ranah Pesisir						10			
	13.01.03	3 Lengayang						9			
	13.01.04	4 Batang Kapas						9			
	13.01.05	5 IV Jurai						20			
	13.01.06	6 Bayang						17			
	13.01.07	7 Koto XI Tarusan						23			
	13.01.08	8 Sutera						12			
	13.01.09	9 Linggo Sari Baganti						16			
	13.01.10	10 Lunang						10		Perubahan nama dari Kec. Lunang Silaut menjadi Kec. Lunang, Perda No. 10/2012	
	13.01.11	11 Basa Ampek Balai Tapan						10			
	13.01.12	12 IV Nagari Bayang Utara						6		Perda No. 3/2004	
	13.01.13	13 Airpura						10		Pemekaran sebagian wil Kec. Pancung Soal, Perda No. 7/2012	
	13.01.14	14 Ranah Ampek Hulu Tapan						10		Pemekaran sebagian wil Kec. Basa Ampek Balai Tapan, Perda No. 8/2012	
	13.01.15	15 Silaut						10		Pemekaran sebagian wil Kec. Lunang Silaut, Perda No. 9/2012	
	13.02	2 KAB. SOLOK	Arosuka			14	1	74	3.586	392.338	Luas Wilayah Indikatif sesuai Surat Badan Informasi Geospasial No. B-8.31/PBW-BIG/IGD.04.04/6/2021 Tanggal 8 Juni 2021.
	13.02.03	1 Pantai Cermin						2			
	13.02.04	2 Lembah Gumanti						4			
	13.02.05	3 Payung Sekaki						3			
	13.02.06	4 Lembang Jaya						6			
	13.02.07	5 Gunung Talang						8			
	13.02.08	6 Bukit Sundi						5			
	13.02.09	7 IX Koto Sungai Lasi						9			
	13.02.10	8 Kubung						8			
	13.02.11	9 X Koto Singkarak						8			
	13.02.12	10 X Koto Diatas						9			
	13.02.13	11 Junjung Sirih						2			

NO	KODE	NAMA PROVINSI, KABUPATEN / KOTA, KECAMATAN	IBUKOTA	JUMLAH					LUAS WILAYAH (Km2)	JUMLAH PENDUDUK (Jiwa) *)	KETERANGAN
				KAB	KOTA	KEC	KEL	DESA			
	13.02.17	12 Hiliran Gumanti							3		
	13.02.18	13 Tigo Lurah							5		
	13.02.19	14 Danau Kembar							2		
	13.03	3 KAB. SIJUNJUNG	Muaro Sijunjung			8			62	3.155	240.079
	13.03.03	1 Tanjung Gadang							9		
	13.03.04	2 Sijunjung							9		
	13.03.05	3 IV Nagari							5		
	13.03.06	4 Kamang Baru							11		
	13.03.07	5 Lubuak Tarok							6		
	13.03.08	6 Koto VII							7		
	13.03.09	7 Sumpur Kudus							11		
	13.03.10	8 Kupitan							4		
	13.04	4 KAB. TANAH DATAR	Batusangkar			14			77	1.371	374.431
	13.04.01	1 X Koto							9		
	13.04.02	2 Batipuh							8		
	13.04.03	3 Rambatan							5		
	13.04.04	4 Lima Kaum							5		
	13.04.05	5 Tanjung Emas							4		
	13.04.06	6 Lintau Buo							4		
	13.04.07	7 Sungayang							5		
	13.04.08	8 Sungai Tarab							10		
	13.04.09	9 Pariangan							6		
	13.04.10	10 Salimpaung							6		
	13.04.11	11 Padang Ganting							2		
	13.04.12	12 Tanjung Baru							2		
	13.04.13	13 Lintau Buo Utara							5		
	13.04.14	14 Batipuah Selatan							4		
	13.05	5 KAB. PADANG PARIAMAN	Nagari Parit Malintang			17			108	1.306	436.893

Perubahan nama Kab. Sawahlunto/Sijunjung PP No. 25/2008.
Luas Wilayah Indikatif sesuai Surat Badan Informasi Geospasial No.
B-8.31/PBW-BIG/IGD.04.04/6/2021 Tanggal 8 Juni 2021

Luas Wilayah Indikatif sesuai Surat Badan Informasi Geospasial No
B-8.31/PBW-BIG/IGD.04.04/6/2021 Tanggal 8 Juni 2021

Perbaikan nomenklatur sesuai Surat Bup. No.130/795/POD-2019 tgl
30-4-2019 dan Rekom Dit Dekonsentrasi, TP dan Kerjasama No.
458/TU/DK/SDV/2019 tgl 15 Mei 2019, Kep. Bup
No.120.123/468/POD-2018 tgl 13-11-2018

Pemindahan Ibukota PP No. 79/2008.
Luas Wilayah Indikatif sesuai Surat Badan Informasi Geospasial No.
B-8.31/PBW-BIG/IGD.04.04/6/2021 Tanggal 8 Juni 2021

NO	KODE	NAMA PROVINSI, KABUPATEN / KOTA, KECAMATAN	IBUKOTA	JUMLAH					LUAS WILAYAH (Km2)	JUMLAH PENDUDUK (Jiwa) *)	KETERANGAN
				KAB	KOTA	KEC	KEL	DESA			
13.05.01	1	Lubuk Alung						9			
13.05.02	2	Batang Anai						8			
13.05.03	3	Nan Sabaris						9			
13.05.04	4	2 x 11 Enam Lingkuang						3			
13.05.05	5	VII Koto Sungai Sarik						12			
13.05.06	6	V Koto Kampung Dalam						8			
13.05.07	7	Sungai Garingging						4			
13.05.08	8	Sungai Limau						4			
13.05.09	9	IV Koto Aur Malintang						5			
13.05.10	10	Ulakan Tapakih						8			
13.05.11	11	Sintuak Toboh Gadang						5			
13.05.12	12	Padang Sago						6			
13.05.13	13	Batang Gasan						3			
13.05.14	14	V Koto Timur						4			
13.05.15	15	2 x 11 Kayu Tanam						4			
13.05.16	16	Patamuan						6			
13.05.17	17	Enam Lingkung						5			
13.06	6	KAB. AGAM	Lubuk Basung			16		88	2.227	524.561	Luas Wilayah Indikatif sesuai Surat Badan Informasi Geospasial No B-8.31/PBW-BIG/IGD.04.04/6/2021 Tanggal 8 Juni 2021
13.06.01	1	Tanjung Mutiara						3			
13.06.02	2	Lubuk Basung						5			
13.06.03	3	Tanjung Raya						9			
13.06.04	4	Matur						6			
13.06.05	5	IV Koto						7			
13.06.06	6	Banuhampu						7			Perda No. 1/2009
13.06.07	7	Ampek Angkek						7			Perda No. 1/2009
13.06.08	8	Baso						6			
13.06.09	9	Tilatang Kamang						3			
13.06.10	10	Palupuh						4			
13.06.11	11	Palembayan						6			Perubahan nama dari Pelembayan menjadi Palembang,Perda No 11 tahun 2016 pasal 2,Surat Sekda Kab Agam No 100/27/PEM-III/2021 tgl 4 maret 2021,surat Gubernur Sumbar No 120/180/pem-2021 tgl 30 maret 2021
13.06.12	12	Sungai Pua						5			
13.06.13	13	Ampek Nagari						4			
13.06.14	14	Candung						3			

NO	KODE	NAMA PROVINSI, KABUPATEN / KOTA, KECAMATAN	IBUKOTA	JUMLAH					LUAS WILAYAH (Km2)	JUMLAH PENDUDUK (Jiwa) *)	KETERANGAN
				KAB	KOTA	KEC	KEL	DESA			
13.06.15	15	Kamang Magek						3			
13.06.16	16	Malalak						4			
13.07	7	KAB. LIMA PULUH KOTA	Sarilamak			13		79	3.272	388.585	
13.07.01	1	Suliki						6			
13.07.02	2	Guguak						5			
13.07.03	3	Payakumbuh						7			
13.07.04	4	Luak						4			
13.07.05	5	Harau						11			
13.07.06	6	Pangkalan Koto Baru						6			
13.07.07	7	Kapur IX						7			
13.07.08	8	Gunuang Omeh						3			
13.07.09	9	Lareh Sago Halaban						8			
13.07.10	10	Situjuh Limo Nagari						5			
13.07.11	11	Mungka						5			
13.07.12	12	Bukik Barisan						5			
13.07.13	13	Akabiluru						7			
13.08	8	KAB. PASAMAN	Lubuk Sikaping			12		47	3.952	301.444	
13.08.04	1	Bonjol						4			
13.08.05	2	Lubuk Sikaping						6			
13.08.07	3	Panti						3			
13.08.08	4	Mapat Tunggul						3			
13.08.12	5	Duo Koto						2			
13.08.13	6	Tigo Nagari						3			
13.08.14	7	Rao						2			
13.08.15	8	Mapat Tunggul Selatan						2			
13.08.16	9	Simpang Alahan Mati						2		Perda No. 5 / 2004	
13.08.17	10	Padang Gelugur						4		Perda No. 6 / 2004	
13.08.18	11	Rao Utara						3		Perda No. 7 / 2004	
13.08.19	12	Rao Selatan						3		Perda No.8 / 2004	
13.09	9	KAB. KEPULAUAN MENTAWAI	Tuapejat			10		63	5.983	90.904	
13.09.01	1	Pagai Utara						3			
13.09.02	2	Sipora Selatan						7			

NO	KODE	NAMA PROVINSI, KABUPATEN / KOTA, KECAMATAN	IBUKOTA	JUMLAH					LUAS WILAYAH (Km2)	JUMLAH PENDUDUK (Jiwa *)	K E T E R A N G A N
				KAB	KOTA	KEC	KEL	DESA			
13.09.03	3	Siberut Selatan						5			
13.09.04	4	Siberut Utara						6			
13.09.05	5	Siberut Barat						3			
13.09.06	6	Siberut Barat Daya						3			
13.09.07	7	Siberut Tengah						3			
13.09.08	8	Sipora Utara						6			
13.09.09	9	Sikakap						3			
13.09.10	10	Pagai Selatan						4			
13.10	10	KAB. DHARMASRAYA	Pulau Punjung			11		64	2.947	226.264	Luas Wilayah Indikatif sesuai Surat Badan Informasi Geospasial No B-8.31/PBW-BIG/IGD.04.04/6/2021 Tanggal 8 Juni 2021
13.10.01	1	Koto Baru						4			
13.10.02	2	Pulau Punjung						6			
13.10.03	3	Sungai Rumbai						4			
13.10.04	4	Sitiung						4			
13.10.05	5	Sembilan Koto						4			
13.10.06	6	Timpeh						5			
13.10.07	7	Koto Salak						5			
13.10.08	8	Tiumang						4			
13.10.09	9	Padang Laweh						4			
13.10.10	10	Asam Jujuhan						5			
13.10.11	11	Koto Besar						7			
13.11	11	KAB. SOLOK SELATAN	Padang Aro			7		41	3.273	181.661	Luas Wilayah Indikatif sesuai Surat Badan Informasi Geospasial No B-8.31/PBW-BIG/IGD.04.04/6/2021 Tanggal 8 Juni 2021
13.11.01	1	Sangir						4			
13.11.02	2	Sungai Pagu						11			
13.11.03	3	Koto Parik Gadang Diateh						4			
13.11.04	4	Sangir Jujuan						5			
13.11.05	5	Sangir Batang Hari						7			
13.11.06	6	Pauh Duo						4			Perda No. 3/2007
13.11.07	7	Sangir Balai Janggo						4			Perda No. 4/2007
13.12	12	KAB. PASAMAN BARAT	Simpang Empat			11		24	3.804	436.298	Luas Wilayah Indikatif sesuai Surat Badan Informasi Geospasial No B-8.31/PBW-BIG/IGD.04.04/6/2021 Tanggal 8 Juni 2021
13.12.01	1	Sungai Beremas						1			Perbaikan nama dari Sungaiberemas menjadi Sungai Beremas,surat Gubernur Sumatera Barat No 120/223/PEM-2021 tgl 19 April 2021,surat Bupati Pasaman No 130/133/PEM 2021 tgl 31 Maret 2021,Perda Kab Pasaman Barat No 21 Tahun 2016

NO	KODE	NAMA PROVINSI, KABUPATEN / KOTA, KECAMATAN	IBUKOTA	JUMLAH					LUAS WILAYAH (Km2)	JUMLAH PENDUDUK (Jiwa *)	KETERANGAN	
				KAB	KOTA	KEC	KEL	DESA				
	13.12.02	2 Lembah Melintang						1			perbaikan nama dari Gunungtuleh menjadi Gunung Tuleh,surat Gubernur Sumatera Barat No 120/223/PEM-2021 tgl 19 April 2021,surat Bupati Pasaman No 130/133/PEM 2021 tgl 31 Maret 2021,Perda Kab Pasaman Barat No 21 Tahun 2016	
	13.12.03	3 Pasaman						3				
	13.12.04	4 Talamau						3				
	13.12.05	5 Kinali						2				
	13.12.06	6 Gunung Tuleh						2				
	13.12.07	7 Ranah Batahan						2				perbaikan nama dari Ranahbatahan menjadi Ranah Batahan,surat Gubernur Sumatera Barat No 120/223/PEM-2021 tgl 19 April 2021,surat Bupati Pasaman No 130/133/PEM 2021 tgl 31 Maret 2021,Perda Kab Pasaman Barat No 21 Tahun 2016
	13.12.08	8 Koto Balingka						1				
	13.12.09	9 Sungai Aur						1				perbaikan nama dari Sungaiaur menjadi Sungai Aur,surat Gubernur Sumatera Barat No 120/223/PEM-2021 tgl 19 April 2021,surat Bupati Pasaman No 130/133/PEM 2021 tgl 31 Maret 2021,Perda Kab Pasaman Barat No 21 Tahun 2016
	13.12.10	10 Luhak Nan Duo						2				
	13.12.11	11 Sasak Ranah Pasisie						1				perbaikan nama dari Sasak Ranah Pesisir menjadi Sasak Ranah Pasisie,surat Gubernur Sumatera Barat No 120/223/PEM-2021 tgl 19 April 2021,surat Bupati Pasaman No 130/133/PEM 2021 tgl 31 Maret 2021,Perda Kab Pasaman Barat No 21 Tahun 2016
13.71	13	KOTA PADANG	Kototangah			11	104		694	918.463		Luas Wilayah Indikatif sesuai Surat Badan Informasi Geospasial No B-8.31/PBW-BIG/IGD.04.04/6/2021 Tanggal 8 Juni 2021
	13.71.01	1 Padang Selatan						12			Perda No. 16/2004	
	13.71.02	2 Padang Timur						10			Perda No. 16/2004	
	13.71.03	3 Padang Barat						10			Perda No. 16/2004	
	13.71.04	4 Padang Utara						7			Perda No. 16/2004	
	13.71.05	5 Bungus Teluk Kabung						6			Perda No. 16/2004	
	13.71.06	6 Lubuk Begalung						15			Perda No. 16/2004	
	13.71.07	7 Lubuk Kilangan						7			Perda No. 16/2004	
	13.71.08	8 Pauh						9			Perda No. 16/2004	
	13.71.09	9 Kuranji						9			Perda No. 16/2004	
	13.71.10	10 Nanggalo						6			Perda No. 16/2004	
	13.71.11	11 Koto Tangah						13			Perda No. 16/2004	
13.72	14	KOTA SOLOK	Solok			2	13		59	76.272	Luas Wilayah Definitif sesuai Surat Badan Informasi Geospasial No. B-8.31/PBW-BIG/IGD.04.04/6/2021 Tanggal 8 Juni 2021.	

NO	KODE	NAMA PROVINSI, KABUPATEN / KOTA, KECAMATAN	IBUKOTA	JUMLAH					LUAS WILAYAH (Km2)	JUMLAH PENDUDUK (Jiwa) *)	KETERANGAN
				KAB	KOTA	KEC	KEL	DESA			
	13.72.01	1 Lubuk Sikarah					7				
	13.72.02	2 Tanjung Harapan					6				
	13.73	15 KOTA SAWAHLUNTO	Sawahlunto			4	10	27	239	66.962	Luas Wilayah Indikatif sesuai Surat Badan Informasi Geospasial No. B-8.31/PBW-BIG/IGD.04.04/6/2021 Tanggal 8 Juni 2021
	13.73.01	1 Lembah Segar					6	5			
	13.73.02	2 Barangin					4	6			
	13.73.03	3 Silungkang						5			
	13.73.04	4 Talawi						11			
	13.74	16 KOTA PADANG PANJANG	Padang Panjang			2	16		21	59.998	Luas Wilayah Indikatif sesuai Surat Badan Informasi Geospasial No. B-8.31/PBW-BIG/IGD.04.04/6/2021 Tanggal 8 Juni 2021
	13.74.01	1 Padang Panjang Timur						8			
	13.74.02	2 Padang Panjang Barat						8			
	13.75	17 KOTA BUKITTINGGI	Bukittinggi			3	24		24	128.944	Luas Wilayah Indikatif sesuai Surat Badan Informasi Geospasial No. B-8.31/PBW-BIG/IGD.04.04/6/2021 Tanggal 8 Juni 2021
	13.75.01	1 Guguak Panjang						7			
	13.75.02	2 Mandiangin K. Selayan						9			
	13.75.03	3 Aur Birugo Tigo Baleh						8			
	13.76	18 KOTA PAYAKUMBUH	Payakumbuh			5	104		76	141.171	Luas Wilayah Indikatif sesuai Surat Badan Informasi Geospasial No. B-8.31/PBW-BIG/IGD.04.04/6/2021 Tanggal 8 Juni 2021
	13.76.01	1 Payakumbuh Barat						17			
	13.76.02	2 Payakumbuh Utara						9			
	13.76.03	3 Payakumbuh Timur						9			
	13.76.04	4 Lamposi Tigo Nagori						6			Perda No. 13/2008, Surat Gub. No. 136/63/Pem-2007, Tgl 23 Oktober 2007
	13.76.05	5 Payakumbuh Selatan						6			Perda No. 13/2008, Surat Gub. No. 136/63/Pem-2007, Tgl 23 Oktober 2007
	13.77	19 KOTA PARIAMAN	Pariaman			4	20	71	103	95.519	Luas Wilayah Indikatif sesuai Surat Badan Informasi Geospasial No. B-8.31/PBW-BIG/IGD.04.04/6/2021 Tanggal 8 Juni 2021
	13.77.01	1 Pariaman Tengah						16	6		
	13.77.02	2 Pariaman Utara							17		
	13.77.03	3 Pariaman Selatan							16		
	13.77.04	4 Pariaman Timur							16		Perda No. 10/2009
JUMLAH				12	7	179		929	42.138	5.596.336	

KETERANGAN :

* Luas wilayah bersumber dari Badan Informasi Geospasial

** Jumlah penduduk bersumber dari Ditjen Kependudukan dan Pencatatan Sipil Kemendagri (Data Kependudukan Semester I Bulan Juni Tahun 2021)

**REKAPITULASI NAMA
PROVINSI, KABUPATEN / KOTA, KECAMATAN**



PROVINSI RIAU

**RINCIAN KODE DAN DATA WILAYAH ADMINISTRASI PEMERINTAHAN KABUPATEN/KOTA
PER PROVINSI SELURUH INDONESIA**

d. PROVINSI RIAU

NO	KODE	N A M A KABUPATEN / KOTA	J U M L A H			LUAS WILAYAH (Km2)*	JUMLAH PENDUDUK (Jiwa)**	K E T E R A N G A N
			KEC	KEL	DESA			
1	14.01	KAB. KAMPAR	21	8	242	10.233,49	798.421	Luas Wilayah Indikatif sesuai Surat Badan Informasi Geospasial No B-8.31/PBW-BIG/IGD.04.04/6/2021 Tanggal 8 Juni 2021
2	14.02	KAB. INDRAGIRI HULU	14	16	178	8.142,53	436.990	Luas Wilayah Indikatif sesuai Surat Badan Informasi Geospasial No. B-8.31/PBW-BIG/IGD.04.04/6/2021 Tanggal 8 Juni 2021.
3	14.03	KAB. BENGKALIS	11	19	136	8.462,17	606.179	Luas Wilayah Indikatif sesuai Surat Badan Informasi Geospasial No. B-8.31/PBW-BIG/IGD.04.04/6/2021 Tanggal 8 Juni 2021
4	14.04	KAB. INDRAGIRI HILIR	20	39	197	13.521,26	652.342	Luas Wilayah Definitif sesuai Surat Badan Informasi Geospasial No B-8.31/PBW-BIG/IGD.04.04/6/2021 Tanggal 8 Juni 2021
5	14.05	KAB. PELALAWAN	12	14	104	13.114,86	381.949	Luas Wilayah Indikatif sesuai Surat Badan Informasi Geospasial No. B-8.31/PBW-BIG/IGD.04.04/6/2021 Tanggal 8 Juni 2021.
6	14.06	KAB. ROKAN HULU	16	6	139	7.649,73	560.355	Luas Wilayah Indikatif sesuai Surat Badan Informasi Geospasial No. B-8.31/PBW-BIG/IGD.04.04/6/2021 Tanggal 8 Juni 2021.
7	14.07	KAB. ROKAN HILIR	18	25	159	9.071,94	648.989	UU No. 34 Tahun 2008 tentang Perubahan Ketiga Atas UU No. 53 Tahun 1999.
8	14.08	KAB. SIAK	14	9	122	7.808,97	452.075	Luas Wilayah Indikatif sesuai Surat Badan Informasi Geospasial No. B-8.31/PBW-BIG/IGD.04.04/6/2021 Tanggal 8 Juni 2021
9	14.09	KAB. KUANTAN SINGINGI	15	11	218	5.440,56	339.062	Luas Wilayah Indikatif sesuai Surat Badan Informasi Geospasial No. B-8.31/PBW-BIG/IGD.04.04/6/2021 Tanggal 8 Juni 2021.
10	14.10	KAB. KEPULAUAN MERANTI	9	5	96	3.623,56	210.260	UU No. 12/2009.
11	14.71	KOTA PEKANBARU	15	83	0	638,33	1.045.039	Luas Wilayah sesuai Surat Badan Informasi Geospasial No. B-8.31/PBW-BIG/IGD.04.04/6/2021 Tanggal 8 Juni 2021 (tidak ada batas darat dengan kab/kota lainnya).
12	14.72	KOTA DUMAI	7	36	0	2.228,50	323.090	Luas Wilayah Indikatif sesuai Surat Badan Informasi Geospasial No B-8.31/PBW-BIG/IGD.04.04/6/2021 Tanggal 8 Juni 2021
		JUMLAH	172	271	1.591	89.935,90	6.454.751	

KETERANGAN :

* Luas wilayah bersumber dari Badan Informasi Geospasial

** Jumlah penduduk bersumber dari Ditjen Kependudukan dan Pencatatan Sipil Kemendagri
(Data Kependudukan Semester I Bulan Juni Tahun 2021)

**RINCIAN KODE DAN DATA WILAYAH ADMINISTRASI PEMERINTAHAN KECAMATAN
PER KABUPATEN/KOTA SELURUH INDONESIA**

d. PROVINSI RIAU

NO	KODE	NAMA PROVINSI, KABUPATEN / KOTA, KECAMATAN	IBUKOTA	J U M L A H					LUAS WILAYAH (Km2)	JUMLAH PENDUDUK (Jiwa) *)	K E T E R A N G A N
				KAB	KOTA	KEC	KEL	DESA			
IV	14	RIAU		10	2	172	271	1591	89.936	6.454.751	
	14.01	1 KAB. KAMPAR	Bangkinang			21	11	295	10.233	798.421	Luas Wilayah Indikatif sesuai Surat Badan Informasi Geospasial No B-8.31/PBW-BIG/IGD.04.04/6/2021 Tanggal 8 Juni 2021
	14.01.01	1 Bangkinang Kota					2	2			Perubahan nama dari Kec. Bangkinang, sesuai Perda No. 8/2013
	14.01.02	2 Kampar					1	17			
	14.01.03	3 Tambang						17			
	14.01.04	4 XIII Koto Kampar					1	12			
	14.01.05	5 Kuok						9			Perubahan nama dari Kec. Bangkinang Barat menjadi Kec. Kuok, Perda No. 16/2011
	14.01.06	6 Siak Hulu						12			
	14.01.07	7 Kampar Kiri					1	19			
	14.01.08	8 Kampar Kiri Hilir					1	7			
	14.01.09	9 Kampar Kiri Hulu						24			
	14.01.10	10 Tapung						25			
	14.01.11	11 Tapung Hilir						16			
	14.01.12	12 Tapung Hulu						14			
	14.01.13	13 Salo						6			Perda No. 22/2003
	14.01.14	14 Rumbio Jaya						7			Perda No. 22/2003
	14.01.15	15 Bangkinang					2	7			Perda No. 22/2003, Perubahan Nama dari Kec. Bangkinang Seberang sesuai dengan Perda No 8/2013
	14.01.16	16 Perhentian Raja						5			Perda No. 22/2003
	14.01.17	17 Kampa						9			Perda No. 22/2003, perubahan nama Kec. Kampar Timur menjadi Kec. Kampa sesuai Perda 12/2016
	14.01.18	18 Kampar Utara						8			Perda No. 22/2003
	14.01.19	19 Kampar Kiri Tengah						11			Perda No. 22/2003
	14.01.20	20 Gunung Sahilan						9			Perda No. 22/2003
	14.01.21	21 Koto Kampar Hulu						6			Pemekaran Kec. Perda No. 22/2003
	14.02	2 KAB. INDRAGIRI HULU	Rengat			14	16	232	8.143	436.990	Luas Wilayah Indikatif sesuai Surat Badan Informasi Geospasial No. B-8.31/PBW-BIG/IGD.04.04/6/2021 Tanggal 8 Juni 2021.
	14.02.01	1 Rengat					6	10			
	14.02.02	2 Rengat Barat					1	17			
	14.02.03	3 Kelayang					1	16			
	14.02.04	4 Pasir Penyu					5	8			

NO	KODE	NAMA PROVINSI, KABUPATEN / KOTA, KECAMATAN	IBUKOTA	JUMLAH					LUAS WILAYAH (Km2)	JUMLAH PENDUDUK (Jiwa) *)	KETERANGAN
				KAB	KOTA	KEC	KEL	DESA			
14.02.05	5	Peranap					2	10			
14.02.06	6	Siberida					1	10			
14.02.07	7	Batang Cenaku						20			
14.02.08	8	Batang Gangsal						10			
14.02.09	9	Lirik						17			
14.02.10	10	Kuala Cenaku						10			
14.02.11	11	Sungai Lala						12			
14.02.12	12	Lubuk Batu Jaya						9			
14.02.13	13	Rakit Kulim						19			
14.02.14	14	Batang Peranap						10			
14.03	3	KAB. BENGKALIS	Bengkalis			11	24	233	8.462	606.179	Luas Wilayah Indikatif sesuai Surat Badan Informasi Geospasial No. B-8.31/PBW-BIG/IGD.04.04/6/2021 Tanggal 8 Juni 2021
14.03.01	1	Bengkalis					3	28			
14.03.02	2	Bantan						23			
14.03.03	3	Bukit Batu					1	9			
14.03.09	4	Mandau					9	2			
14.03.10	5	Rupat					4	12			
14.03.11	6	Rupat Utara						8			
14.03.12	7	Siak Kecil						17			
14.03.13	8	Pinggir					2	8			
14.03.14	9	Bandar Laksamana						7			Pemekaran sebagian wil Kec. Bukit Batu, Perda 6/2015
14.03.15	10	Talang Muandau						9			Pemekaran sebagian wil Kec. Pinggir, Perda 6/2015
14.03.16	11	Bathin Solapan						13			Pemekaran sebagian wil Kec. Muandau, Perda 6/2015
14.04	4	KAB. INDRAGIRI HILIR	Tembilahan			20	40	217	13.521	652.342	Luas Wilayah Definitif sesuai Surat Badan Informasi Geospasial No B-8.31/PBW-BIG/IGD.04.04/6/2021 Tanggal 8 Juni 2021
14.04.01	1	Reteh					3	11			
14.04.02	2	Enok					4	10			
14.04.03	3	Kuala Indragiri					1	7			
14.04.04	4	Tembilahan					8				
14.04.05	5	Tempuling					4	5			
14.04.06	6	Gaung Anak Serka					3	9			
14.04.07	7	Mandah					1	16			
14.04.08	8	Kateman					3	8			
14.04.09	9	Keritang					1	16			
14.04.10	10	Tanah Merah					1	9			

NO	KODE	NAMA PROVINSI, KABUPATEN / KOTA, KECAMATAN	IBUKOTA	JUMLAH					LUAS WILAYAH (Km2)	JUMLAH PENDUDUK (Jiwa) *)	KETERANGAN
				KAB	KOTA	KEC	KEL	DESA			
	14.04.11	11 Batang Tuaka					1	12			
	14.04.12	12 Gaung					1	15			
	14.04.13	13 Tembilahan Hulu					2	4			
	14.04.14	14 Kemuning					1	11			
	14.04.15	15 Pelangiran					1	15			
	14.04.16	16 Teluk Belengkong						13			
	14.04.17	17 Pulau Burung						14			
	14.04.18	18 Concong					1	5			Perda No. 16/2005
	14.04.19	19 Kempas					2	10			Perda No. 16/2005
	14.04.20	20 Sungai Batang					1	7			Perda No. 16/2005
	14.05	5 KAB. PELALAWAN	Pangkalan Kerinci			12	14	119	13.115	381.949	Luas Wilayah Indikatif sesuai Surat Badan Informasi Geospasial No. B-8.31/PBW-BIG/IGD.04.04/6/2021 Tanggal 8 Juni 2021.
	14.05.01	1 Ukui					1	11			
	14.05.02	2 Pangkalan Kerinci					3	4			Perda No. 6/2005
	14.05.03	3 Pangkalan Kuras					1	16			
	14.05.04	4 Pangkalan Lesung					1	9			
	14.05.05	5 Langgam					1	7			
	14.05.06	6 Pelalawan					1	8			
	14.05.07	7 Kerumutan					1	9			
	14.05.08	8 Bunut					1	9			Perda No. 6/2005
	14.05.09	9 Teluk Meranti					1	8			
	14.05.10	10 Kuala Kampar					1	9			
	14.05.11	11 Bandar Sei Kijang					1	4			Perda No. 6/2005
	14.05.12	12 Bandar Petalangan					1	10			Perda No. 6/2005
	14.06	6 KAB. ROKAN HULU	Pasir Pengairan			16	7	167	7.650	560.355	Luas Wilayah Indikatif sesuai Surat Badan Informasi Geospasial No. B-8.31/PBW-BIG/IGD.04.04/6/2021 Tanggal 8 Juni 2021.
	14.06.01	1 Ujung Batu					1	4			
	14.06.02	2 Rokan IV Koto					1	13			
	14.06.03	3 Rambah					1	13			
	14.06.04	4 Tambusai					1	11			
	14.06.05	5 Kepenuhan					1	9			
	14.06.06	6 Kunto Darussalam					1	9			
	14.06.07	7 Rambah Samo						14			
	14.06.08	8 Rambah Hilir						13			
	14.06.09	9 Tambusai Utara						11			

NO	KODE	NAMA PROVINSI, KABUPATEN / KOTA, KECAMATAN	IBUKOTA	JUMLAH					LUAS WILAYAH (Km2)	JUMLAH PENDUDUK (Jiwa) *)	KETERANGAN
				KAB	KOTA	KEC	KEL	DESA			
14.06.10	10	Bangun Purba						7			
14.06.11	11	Tandun						9			
14.06.12	12	Kabun						6			
14.06.13	13	Bonai Darussalam						7		Perda No. 4 / 2005	
14.06.14	14	Pagaran Tapah Darussalam						3		Perda No. 4 / 2005	
14.06.15	15	Kepenuhan Hulu						5		Perda No. 9/2007	
14.06.16	16	Pendalian IV Koto						5		Perda No. 9/2007	
14.07	7	KAB. ROKAN HILIR	Bagansiapiapi			18	28	213	9.072	648.989	UU No. 34 Tahun 2008 tentang Perubahan Ketiga Atas UU No. 53 Tahun 1999. Luas Wilayah Indikatif sesuai Surat Badan Informasi Geospasial No. B-8.31/PBW-BIG/IGD.04.04/6/2021 Tanggal 8 Juni 2021
14.07.01	1	Kubu					1	9			
14.07.02	2	Bangko					5	10			
14.07.03	3	Tanah Putih					3	14			
14.07.04	4	Rimba Melintang					1	11			
14.07.05	5	Bagansinembah					2	11			
14.07.06	6	Pasir Limau Kapas					1	7			
14.07.07	7	Sinaboi					1	5			
14.07.08	8	Pujud					1	10			
14.07.09	9	Tanah Putih Tanjung Melawan					1	5			
14.07.10	10	Bangko Pusako					2	14			
14.07.11	11	Simpang Kanan					1	5			
14.07.12	12	Batu Hampar					1	4		Perda No 3/2004	
14.07.13	13	Rantau Kopar					2	2		Perda No. 1/2005	
14.07.14	14	Pekaitan						10		Pemekaran sebagian Kec. Bangko, Perda No. 2/2010	
14.07.15	15	Kubu Babussalam						12		Pemekaran sebagian Kec. Kubu, Perda No. 27/2011	
14.07.16	16	Tanjung Medan						12		Pemekaran sebagian wil Kec. Pujud, Perda No. 2/2019 dan ND Dir Dekon No. 298/TU/DK/SDV/2019 tgl 12 April 2019	
14.07.17	17	Bagan Sinembah Raya					1	9		Pemekaran sebagian wil Kec. Bagansinembah, Perda No. 3/2019 dan ND Dir Dekon No. 298/TU/DK/SDV/2019 tgl 12 April 2019	
14.07.18	18	Balai Jaya					2	9		Pemekaran sebagian wil Kec. Bagansinembah, Perda No. 3/2019 dan ND Dir Dekon No. 298/TU/DK/SDV/2019 tgl 12 April 2019	
14.08	8	KAB. SIAK	Siak Sriindrapura			14	9	142	7.809	452.075	Luas Wilayah Indikatif sesuai Surat Badan Informasi Geospasial No. B-8.31/PBW-BIG/IGD.04.04/6/2021 Tanggal 8 Juni 2021.
14.08.01	1	Siak					2	6			
14.08.02	2	Sungai Apit					1	14			

NO	KODE	NAMA PROVINSI, KABUPATEN / KOTA, KECAMATAN	IBUKOTA	JUMLAH					LUAS WILAYAH (Km2)	JUMLAH PENDUDUK (Jiwa) *	KETERANGAN
				KAB	KOTA	KEC	KEL	DESA			
14.08.03	3	Minas					1	4			
14.08.04	4	Tualang					1	8			
14.08.05	5	Sungai Mandau						9			
14.08.06	6	Dayun						11			
14.08.07	7	Kerinci Kanan						12			
14.08.08	8	Bunga Raya						10			
14.08.09	9	Koto Gasib						11			
14.08.10	10	Kandis					3	8			
14.08.11	11	Lubuk Dalam						7			
14.08.12	12	Sabak Auh						8			
14.08.13	13	Mempura						1	7		Perda No.4/2005
14.08.14	14	Pusako						7			Perda No.4/2005
14.09	9	KAB. KUANTAN SINGINGI	Teluk Kuantan			15	12	256	5.441	339.062	Perda No. 8/2007 Luas Wilayah Indikatif sesuai Surat Badan Informasi Geospasial No. B-8.31/PBW-BIG/IGD.04.04/6/2021 Tanggal 8 Juni 2021.
14.09.01	1	Kuantan Mudik						1	23		
14.09.02	2	Kuantan Tengah						3	20		
14.09.03	3	Singingi						1	13		
14.09.04	4	Kuantan Hilir						2	14		
14.09.05	5	Cerenti						2	11		
14.09.06	6	Benai						1	15		
14.09.07	7	Gunungtoar							14		
14.09.08	8	Singingi Hilir							12		
14.09.09	9	Pangean							17		
14.09.10	10	Logas Tanah Darat							15		
14.09.11	11	Inuman							14		
14.09.12	12	Hulu Kuantan							12		
14.09.13	13	Kuantan Hilir Seberang							14		Pemekaran wil Kec. Kuantan Hilir, Perda No. 24/2012
14.09.14	14	Sentajo Raya						1	14		Pemekaran wil Kec. Kuantan Tengah dan Kec. Benai, Perda No. 24/2012
14.09.15	15	Pucuk Rantau							10		Pemekaran wil Kec. Kuantan Mudik, Perda No. 24/2012
14.10	10	KAB. KEPULAUAN MERANTI	Tebing Tinggi			9	5	131	3.624	210.260	UU No. 12/2009. Luas Wilayah sesuai Surat Badan Informasi Geospasial No. B-8.31/PBW-BIG/IGD.04.04/6/2021 Tanggal 8 Juni 2021 (tidak ada batas darat dengan kab/kota lainnya).
14.10.01	1	Tebing Tinggi						4	5		Semula wil. Kab. Bengkalis
14.10.02	2	Rangsang Barat							12		Semula wil. Kab. Bengkalis

NO	KODE	NAMA PROVINSI, KABUPATEN / KOTA, KECAMATAN	IBUKOTA	JUMLAH					LUAS WILAYAH (Km2)	JUMLAH PENDUDUK (Jiwa) *)	KETERANGAN
				KAB	KOTA	KEC	KEL	DESA			
	14.10.03	3 Rangsang						14			Semula wil. Kab. Bengkulu
	14.10.04	4 Tebing Tinggi Barat						14			Semula wil. Kab. Bengkulu
	14.10.05	5 Merbau					1	9			Semula wil. Kab. Bengkulu
	14.10.06	6 Pulaumberbau						11			Pemekaran sebagian wil Kec. Merbau, Perda No. 7/2011
	14.10.07	7 Tebing Tinggi Timur						10			Pemekaran sebagian wil Kec. Tebing Tinggi, Perda No. 15/2012
	14.10.08	8 Tasik Putri Puyu						10			Pemekaran sebagian wil Kec. Merbau, Perda No. 16/2012
	14.10.09	9 Rangsang Pesisir						11			Pemekaran sebagian wil Kec. Rangsang dan Kec. Rangsang Barat, Perda No. 17/2012
	14.71	11 KOTA PEKANBARU	Pekanbaru			15	117	1	638	1.045.039	Luas Wilayah Indikatif sesuai Surat Badan Informasi Geospasial No B-8.31/PBW-BIG/IGD.04.04/6/2021 Tanggal 8 Juni 2021
	14.71.01	1 Sukajadi						7			
	14.71.02	2 Pekanbaru Kota						6			
	14.71.03	3 Sail						3			
	14.71.04	4 Lima Puluh						4			
	14.71.05	5 Senapelan						6			
	14.71.06	6 Rumbai Barat						6			Perubahan nama dari Kec. Rumbai sesuai Perda Nomor 2 tahun 2020 dan ND Dir. Dekonsentrasi, TP dan Kerjasama No 799/TUDK/2020 Tgl 14 Desember 2020
	14.71.07	7 Bukit Raya						5			
	14.71.08	8 Binawidya						5			Perubahan nama dari Kec. Tampan sesuai Perda Nomor 2 tahun 2020 dan ND Dir. Dekonsentrasi, TP dan Kerjasama No 799/TUDK/2020 Tgl 14 Desember 2020
	14.71.09	9 Marpoyan Damai						6			
	14.71.10	10 Tenayan Raya						8			
	14.71.11	11 Payung Sekaki						6			
	14.71.12	12 Rumbai						6			Perubahan nama Kec. Rumbai Pesisir sesuai Perda No. 2/2020 dan ND Dit Dekon No. 799/TUDK/2020 tgl 14 Des 2020
	14.71.13	13 Tuahmadani						5			Pemekaran sebagian wil Kec. Binawidya sesuai Perda No. 2/2020 dan ND Dit. Dekon No. 799/TUDK/2020 tgl 14 Des 2020
	14.71.14	14 Kulim						5			Pemekaran sebagian wil Kec. Tenayan Raya sesuai Perda No. 2/2020 dan ND Dit. Dekon No. 799/TUDK/2020 tgl 14 Des 2020
	14.71.15	15 Rumbai Timur						5			Pemekaran sebagian wil Kec. Rumbai sesuai Perda No. 2/2020 dan ND Dit. Dekon No. 799/TUDK/2020 tgl 14 Des 2020
	14.72	12 KOTA DUMAI	Dumai			7	46		2.229	323.090	Luas Wilayah Indikatif sesuai Surat Badan Informasi Geospasial No B-8.31/PBW-BIG/IGD.04.04/6/2021 Tanggal 8 Juni 2021
	14.72.01	1 Dumai Barat						4			
	14.72.02	2 Dumai Timur						5			

NO	KODE	NAMA PROVINSI, KABUPATEN / KOTA, KECAMATAN	IBUKOTA	JUMLAH					LUAS WILAYAH (Km2)	JUMLAH PENDUDUK (Jiwa) *	KETERANGAN
				KAB	KOTA	KEC	KEL	DESA			
	14.72.03	3 Bukit Kapur					7				
	14.72.04	4 Sungai Sembilan					6				
	14.72.05	5 Medang Kampai					4				
	14.72.06	6 Dumai Kota					5			Pembentukan Kec. Perda No. 8/2009	
	14.72.07	7 Dumai Selatan					5			Pembentukan Kec. Perda No. 8/2009	
JUMLAH				10	2	172		1591	89.936	6.454.751	

KETERANGAN :

- * Luas wilayah bersumber dari Badan Informasi Geospasial
- ** Jumlah penduduk bersumber dari Ditjen Kependudukan dan Pencatatan Sipil Kemendagri
(Data Kependudukan Semester I Bulan Juni Tahun 2021)

**REKAPITULASI NAMA
PROVINSI, KABUPATEN / KOTA, KECAMATAN**



PROVINSI JAMBI

RINCIAN KODE DAN DATA WILAYAH ADMINISTRASI PEMERINTAHAN KABUPATEN/KOTA PER PROVINSI SELURUH INDONESIA

e. PROVINSI JAMBI

NO	KODE	N A M A KABUPATEN / KOTA	J U M L A H			LUAS WILAYAH (Km2)*	JUMLAH PENDUDUK (Jiwa)**	K E T E R A N G A N
			KEC	KEL	DESA			
1	15.01	KAB. KERINCI	18	2	285	3.445,20	248.300	PP No. 27/2011 Pemindahan Ibukota Kab.
2	15.02	KAB. MERANGIN	24	10	205	7.540,12	357.315	Luas Wilayah Definitif sesuai Surat Badan Informasi Geospasial No. B-8.31/PBW-BIG/IGD.04.04/6/2021 Tanggal 8 Juni 2021
3	15.03	KAB. SAROLANGUN	11	9	149	5.935,89	279.532	Luas Wilayah Definitif sesuai Surat Badan Informasi Geospasial No B-8.31/PBW-BIG/IGD.04.04/6/2021 Tanggal 8 Juni 2021
4	15.04	KAB. BATANGHARI	8	14	110	5.371,23	306.619	Luas Wilayah Indikatif sesuai Surat Badan Informasi Geospasial No B-8.31/PBW-BIG/IGD.04.04/6/2021 Tanggal 8 Juni 2021
5	15.05	KAB. MUARO JAMBI	11	5	150	5.459,23	397.351	Luas Wilayah Indikatif sesuai Surat Badan Informasi Geospasial No B-8.31/PBW-BIG/IGD.04.04/6/2021 Tanggal 8 Juni 2021
6	15.06	KAB. TANJUNG JABUNG BARAT	13	20	114	5.546,06	323.240	Luas Wilayah Indikatif sesuai Surat Badan Informasi Geospasial No B-8.31/PBW-BIG/IGD.04.04/6/2021 Tanggal 8 Juni 2021
7	15.07	KAB. TANJUNG JABUNG TIMUR	11	20	73	4.313,18	232.048	Luas Wilayah Indikatif sesuai Surat Badan Informasi Geospasial No B-8.31/PBW-BIG/IGD.04.04/6/2021 Tanggal 8 Juni 2021
8	15.08	KAB. BUNGO	17	12	141	4.596,30	355.927	Luas Wilayah Indikatif sesuai Surat Badan Informasi Geospasial No. B-8.31/PBW-BIG/IGD.04.04/6/2021 Tanggal 8 Juni 2021
9	15.09	KAB. TEBO	12	7	107	6.266,71	338.683	Luas Wilayah Indikatif sesuai Surat Badan Informasi Geospasial No B-8.31/PBW-BIG/IGD.04.04/6/2021 Tanggal 8 Juni 2021
10	15.71	KOTA JAMBI	11	62	0	169,89	620.868	Luas Wilayah Definitif sesuai Surat Badan Informasi Geospasial No B-8.31/PBW-BIG/IGD.04.04/6/2021 Tanggal 8 Juni 2021
11	15.72	KOTA SUNGAI PENUH	8	4	65	364,92	97.190	UU No. 25/2008. Luas Wilayah Definitif sesuai Surat Badan Informasi Geospasial No. B-8.31/PBW-BIG/IGD.04.04/6/2021 Tanggal 8 Juni 2021
		JUMLAH	144	165	1.399	49.008,73	3.557.073	

KETERANGAN :

* Luas wilayah bersumber dari Badan Informasi Geospasial

** Jumlah penduduk bersumber dari Ditjen Kependudukan dan Pencatatan Sipil Kemendagri
(Data Kependudukan Semester I Bulan Juni Tahun 2021)

**RINCIAN KODE DAN DATA WILAYAH ADMINISTRASI PEMERINTAHAN KECAMATAN
PER KABUPATEN/KOTA SELURUH INDONESIA**

e. PROVINSI JAMBI

NO	KODE	NAMA PROVINSI, KABUPATEN / KOTA, KECAMATAN	IBUKOTA	J U M L A H					LUAS WILAYAH (Km2)	JUMLAH PENDUDUK (Jiwa) *	K E T E R A N G A N
				KAB	KOTA	KEC	KEL	DESA			
V	15	JAMBI		9	2	144	165	1399	49.009	3.557.073	
	15.01	1 KAB. KERINCI	Siulak			18	6	525	3.445	248.300	PP No. 27/2011 Pemindahan Ibukota Kab. Luas Wilayah Definitif sesuai Surat Badan Informasi Geospasial No. B-8.31/PBW-BIG/IGD.04.04/6/2021 Tanggal 8 Juni 2021
	15.01.01	1 Gunung Raya					1	11			
	15.01.02	2 Danau Kerinci						13			
	15.01.04	3 Sitinjau Laut						14			
	15.01.05	4 Air Hangat						16			
	15.01.06	5 Gunung Kerinci					1	15			
	15.01.07	6 Batang Merangin						9			
	15.01.08	7 Keliling Danau						18			
	15.01.09	8 Kayu Aro						21			
	15.01.11	9 Air Hangat Timur						25			
	15.01.15	10 Gunung Tujuh						13			Perda No. 3 / 2006
	15.01.16	11 Siulak						26			Perda No. 5 / 2006
	15.01.17	12 Depati Tujuh						20			Perda No. 9 / 2006
	15.01.18	13 Siulak Mukai						14			Pemekaran sebagian wil Kec. Siulak, Perda No. 13/2012
	15.01.19	14 Kayu Aro Barat						17			Pemekaran sebagian wil Kec. Kayu Aro, Perda No. 14/2012
	15.01.20	15 Bukitkerman						15			Pemekaran sebagian wil Kec. Gunungraya dan Kec. Batang Merangin, Perda No. 15/2012
	15.01.21	16 Air Hangat Barat						12			Pemekaran sebagian wil Kec. Air Hangat, Perda No. 16/2012
	15.01.22	17 Tanah Cogok						12			Pemekaran sebagian wil Kec. Danau Kerinci dan Kec. Sitinjau Laut sesuai Perda No. 13/2019 dan ND Dir Dekon No. 1394/TU/DK/SDV/2019 tgl 18 Des 2019.
	15.01.23	18 Danau Kerinci Barat						14			Pemekaran sebagian wil Kec. Keliling Danau sesuai Perda No. 14/2019 dan ND Dir Dekon No. 1394/TU/DK/SDV/2019 tgl 18 Des 2019.
	15.02	2 KAB. MERANGIN	Bangko			24	10	312	7.540	357.315	Luas Wilayah Definitif sesuai Surat Badan Informasi Geospasial No B-8.31/PBW-BIG/IGD.04.04/6/2021 Tanggal 8 Juni 2021
	15.02.01	1 Jangkat						11			
	15.02.02	2 Bangko					4	4			
	15.02.03	3 Muara Siau						17			
	15.02.04	4 Sungai Manau						10			
	15.02.05	5 Tabir					5	6			
	15.02.06	6 Pamenang					1	13			

NO	KODE	NAMA PROVINSI, KABUPATEN / KOTA, KECAMATAN	IBUKOTA	JUMLAH					LUAS WILAYAH (Km2)	JUMLAH PENDUDUK (Jiwa *)	KETERANGAN
				KAB	KOTA	KEC	KEL	DESA			
	15.02.07	7 Tabir Ulu							6		
	15.02.08	8 Tabir Selatan							8		Perda No. 17 / 2004
	15.02.09	9 Lembah Masurai							15		Perda No. 16 / 2004
	15.02.10	10 Bangko Barat							6		Perda No. 2/2007
	15.02.11	11 Nalo Tantan							7		Perubahan nama Kec. Nalo Tatan menjadi Kec. Nalo Tantan sesuai surat Bupati Merangin No 141/32/DPMD/2021 tanggal 27 Januari 2021, Perda Kab. Merangin No. 2 Tahun 2007
	15.02.12	12 Batang Masumai							10		Perda No. 2/2007
	15.02.13	13 Pamenang Barat							8		Perda No. 2/2007
	15.02.14	14 Tabir Ilir							7		Perda No. 2/2007
	15.02.15	15 Tabir Timur							4		Perda No. 2/2007
	15.02.16	16 Renah Pembarap							12		Perda No. 2/2007
	15.02.17	17 Pangkalan Jambu							8		Perda No. 2/2007
	15.02.18	18 Jangkat Timur							14		Perda No. 2/2007, Perubahan Nama Kec. Sungai Tenang Menjadi Kec. Jangkat Timur, Perda No. 05/2015
	15.02.19	19 Renah Pamenang							4		Perda No. 6/2008, Surat Gubernur No. 188.342/1536/IV/Hkm, Tgl 11 Juni 2009
	15.02.20	20 Pamenang Selatan							4		Perda No. 6/2008, Surat Gubernur No. 188.342/1536/IV/Hkm, Tgl 11 Juni 2009
	15.02.21	21 Margo Tabir							6		Perda No. 6/2008, Surat Gubernur No. 188.342/1536/IV/Hkm, Tgl 11 Juni 2009
	15.02.22	22 Tabir Lintas							5		Perda No. 6/2008, Surat Gubernur No. 188.342/1536/IV/Hkm, Tgl 11 Juni 2009
	15.02.23	23 Tabir Barat							14		Perda No. 6/2008, Surat Gubernur No. 188.342/1536/IV/Hkm, Tgl 11 Juni 2009
	15.02.24	24 Tiang Pumpung							6		Perda No. 6/2008, Surat Gubernur No. 188.342/1536/IV/Hkm, Tgl 11 Juni 2009
	15.03	3 KAB. SAROLANGUN	Sarolangun			11	9	195	5.936	279.532	Luas Wilayah Definitif sesuai Surat Badan Informasi Geospasial No B-8.31/PBW-BIG/IGD.04.04/6/2021 Tanggal 8 Juni 2021
	15.03.01	1 Batang Asai							23		
	15.03.02	2 Limun							16		
	15.03.03	3 Sarolangun					6		10		
	15.03.04	4 Pauh					1		13		
	15.03.05	5 Pelawan							14		Perubahan nama Kec. Pelawan Singkut, Perda No. 5/2007
	15.03.06	6 Mandiangin							18		
	15.03.07	7 Air Hitam							9		Perda No.4 / 2004
	15.03.08	8 Bathin VIII					1	14			Perda No.39 / 2004

NO	KODE	NAMA PROVINSI, KABUPATEN / KOTA, KECAMATAN	IBUKOTA	JUMLAH					LUAS WILAYAH (Km2)	JUMLAH PENDUDUK (Jiwa) *	KETERANGAN
				KAB	KOTA	KEC	KEL	DESA			
	15.03.09	9 Singkut					1	12			Perda No. 5/2007
	15.03.10	10 Cermin Nan Gedang						10			Perda No. 6/2007
	15.03.11	11 Mandiangin Timur						10			Pemekaran sebagian wil. Kec. Mandiangin Sesuai Perda No.10/2020 dan Surat Gob. No. S-100/024/SETDA.PEM.OTDA-2.3/1/2021 tgl 7 Januari 2021
	15.04	4 KAB. BATANGHARI	Muara Bulian			8	14	112	5.371	306.619	Luas Wilayah Indikatif sesuai Surat Badan Informasi Geospasial No B-8.31/PBW-BIG/IGD.04.04/6/2021 Tanggal 8 Juni 2021
	15.04.01	1 Mersam					1	17			
	15.04.02	2 Muara Tembesi					2	12			
	15.04.03	3 Muara Bulian					5	16			
	15.04.04	4 Batin XXIV					2	15			
	15.04.05	5 Pemayang					1	18			
	15.04.06	6 Maro Sebo Ulu					1	16			
	15.04.07	7 Bajubang					1	9			
	15.04.08	8 Maro Sebo Ilir					1	7			
	15.05	5 KAB. MUARO JAMBI	Sengeti			11	5	195	5.459	397.351	Luas Wilayah Indikatif sesuai Surat Badan Informasi Geospasial No B-8.31/PBW-BIG/IGD.04.04/6/2021 Tanggal 8 Juni 2021
	15.05.01	1 Jambi Luar Kota					1	19			
	15.05.02	2 Sekeman					1	15			
	15.05.03	3 Kumpeh					1	16			
	15.05.04	4 Maro Sebo					1	11			
	15.05.05	5 Mestong					1	14			
	15.05.06	6 Kumpeh Ulu						18			
	15.05.07	7 Sungai Bahar						11			
	15.05.08	8 Sungai Gelam						15			Perda No. 12/2006
	15.05.09	9 Bahar Utara						11			Pemekaran sebagian Kec. Kumpeh Ulu dan Kec. Sungai Bahar, Perda No. 28/2009
	15.05.10	10 Bahar Selatan						10			Pemekaran sebagian Kec. Sungai Bahar, Perda No. 28/2009
	15.05.11	11 Taman Rajo						10			Pemekaran sebagian Kec. Kumpeh dan Kec. Maro Sebo, Perda No. 28/2009
	15.06	6 KAB. TANJUNG JABUNG BARAT	Kuala Tungkal			13	20	156	5.546	323.240	Luas Wilayah Indikatif sesuai Surat Badan Informasi Geospasial No B-8.31/PBW-BIG/IGD.04.04/6/2021 Tanggal 8 Juni 2021
	15.06.01	1 Tungkal Ulu					1	9			
	15.06.02	2 Tungkal Ilir					8	2			
	15.06.03	3 Pengabuan					1	12			
	15.06.04	4 Betara					1	11			

NO	KODE	NAMA PROVINSI, KABUPATEN / KOTA, KECAMATAN	IBUKOTA	JUMLAH					LUAS WILAYAH (Km2)	JUMLAH PENDUDUK (Jiwa) *)	KETERANGAN
				KAB	KOTA	KEC	KEL	DESA			
	15.06.05	5 Merlung					1	9			
	15.06.06	6 Tebing Tinggi					1	9			Perda No. 8/2008
	15.06.07	7 Batang Asam					1	10			Perda No. 8/2008
	15.06.08	8 Renah Mendaluh					1	9			Perda No. 8/2008
	15.06.09	9 Muara Papalikh					1	9			Perda No. 8/2008
	15.06.10	10 Seberang Kota					1	7			Perda No. 8/2008
	15.06.11	11 Bram Itam					1	9			Perda No. 8/2008
	15.06.12	12 Kuala Betara					1	9			Perda No. 8/2008
	15.06.13	13 Senyerang					1	9			Perda No. 8/2008
	15.07	7 KAB. TANJUNG JABUNG TIMUR	Muara Sabak			11	22	92	4.313	232.048	Luas Wilayah Indikatif sesuai Surat Badan Informasi Geospasial No B-8.31/PBW-BIG/IGD.04.04/6/2021 Tanggal 8 Juni 2021
	15.07.01	1 Muara Sabak Timur					2	10			Perubahan nama Kec. Muara Sabak, Perda No.12/2004
	15.07.02	2 Nipah Panjang					2	8			
	15.07.03	3 Mendahara					1	8			
	15.07.04	4 Rantau Rasau					1	10			
	15.07.05	5 S a d u					1	8			
	15.07.06	6 Dendang					1	6			
	15.07.07	7 Muara Sabak Barat					7				Perda No. 12 / 2004
	15.07.08	8 Kuala Jambi					2	4			Perda No. 12 / 2004
	15.07.09	9 Mendahara Ulu					1	6			Perda No. 12 / 2004
	15.07.10	10 Geragai					1	8			Perda No. 12 / 2004
	15.07.11	11 Berbak					1	5			Perda No. 12 / 2004
	15.08	8 KAB. BUNGO	Muara Bungo			17	19	182	4.596	355.927	Luas Wilayah Indikatif sesuai Surat Badan Informasi Geospasial No. B-8.31/PBW-BIG/IGD.04.04/6/2021 Tanggal 8 Juni 2021
	15.08.01	1 Tanah Tumbuh						11			
	15.08.02	2 Rantau Pandan						6			
	15.08.03	3 Pasar Muaro Bungo					5				Perubahan nama Kec. Muaro Bungo, Perda No. 9/2005
	15.08.04	4 Jujuhan						10			
	15.08.05	5 Tanah Sepenggal						10			
	15.08.06	6 Pelepat						15			
	15.08.07	7 Limbur Lubuk Mengkuang						14			
	15.08.08	8 Muko-muko Bathin VII						9			
	15.08.09	9 Pelepat Ilir						17			
	15.08.10	10 Batin II Babeko						6			Perda No.1 / 2003
	15.08.11	11 Bathin III					3	5			Perda No. 9 / 2005

NO	KODE	NAMA PROVINSI, KABUPATEN / KOTA, KECAMATAN	IBUKOTA	JUMLAH					LUAS WILAYAH (Km2)	JUMLAH PENDUDUK (Jiwa) *	KETERANGAN
				KAB	KOTA	KEC	KEL	DESA			
15.08.12	12	Bungo Dani					2	3			Perda No.9/2005
15.08.13	13	Rimbo Tengah					2	2			Perda No.9/2005
15.08.14	14	Bathin III Ulu						9			Perda No.10/2005
15.08.15	15	Bathin II Pelayang						5			Perda No.11/2005
15.08.16	16	Jujuhan Ilir						7			Perda No.12/2005
15.08.17	17	Tanah Sepenggal Lintas						12			Perda No.13/2005
15.09	9	KAB. TEBO	Muara Tebo			12	7	121	6.267	338.683	Luas Wilayah Indikatif sesuai Surat Badan Informasi Geospasial No B-8.31/PBW-BIG/IGD.04.04/6/2021 Tanggal 8 Juni 2021
15.09.01	1	Tebo Tengah					2	10			
15.09.02	2	Tebo Ilir					1	10			
15.09.03	3	Tebo Ulu					1	16			
15.09.04	4	Rimbo Bujang					3	7			
15.09.05	5	Sumay						12			
15.09.06	6	VII Koto						10			
15.09.07	7	Rimbo Ulu						6			
15.09.08	8	Rimbo Ilir						9			
15.09.09	9	Tengah Ilir						5			
15.09.10	10	Serai Serumpun						8			Perda No.17 / 2004
15.09.11	11	VII Koto Ilir						6			Perda No.17 / 2004
15.09.12	12	Muara Tabir						8			Perda No.17 / 2004
15.71	10	KOTA JAMBI	Jambi			11	77		170	620.868	Luas Wilayah Definitif sesuai Surat Badan Informasi Geospasial No B-8.31/PBW-BIG/IGD.04.04/6/2021 Tanggal 8 Juni 2021
15.71.01	1	Telanaipura						6			
15.71.02	2	Jambi Selatan						5			
15.71.03	3	Jambi Timur						9			
15.71.04	4	Pasar Jambi						4			
15.71.05	5	Pelayangan						6			
15.71.06	6	Danau Teluk						5			
15.71.07	7	Kota Baru						5			
15.71.08	8	Jelutung						7			
15.71.09	9	Alam Barajo						5			Pemekaran sebagian wil Kec Kota Baru, Perda No. 13/2014
15.71.10	10	Danau Sipin						5			Pemekaran sebagian wil Kec Telanaipura, Perda No. 13/2014
15.71.11	11	Paal Merah						5			Pemekaran sebagian wil Kec Jambi Selatan dan Jambi Timur, Perda No. 13/2014

NO	KODE	NAMA PROVINSI, KABUPATEN / KOTA, KECAMATAN	IBUKOTA	JUMLAH					LUAS WILAYAH (Km2)	JUMLAH PENDUDUK (Jiwa) *	KETERANGAN
				KAB	KOTA	KEC	KEL	DESA			
	15.72	11 KOTA SUNGAI PENUH	Sungai Penuh			8	6	83	365	97.190	UU No. 25/2008. Luas Wilayah Definitif sesuai Surat Badan Informasi Geospasial No. B-8.31/PBW-BIG/IGD.04.04/6/2021 Tanggal 8 Juni 2021
	15.72.01	1 Sungai Penuh					2	3			Semula wil. Kab. Kerinci sesuai UU No. 25 Tahun 2008
	15.72.02	2 Pesisir Bukit						9			Semula wil. Kab. Kerinci sesuai UU No. 25 Tahun 2008
	15.72.03	3 Hamparan Rawang						13			Semula wil. Kab. Kerinci sesuai UU No. 25 Tahun 2008
	15.72.04	4 Tanah Kampung						13			Semula wil. Kab. Kerinci sesuai UU No. 25 Tahun 2008
	15.72.05	5 Kumun Debai						9			Semula wil. Kab. Kerinci sesuai UU No. 25 Tahun 2008
	15.72.06	6 Pondok Tinggi					1	7			Pemekaran sebagian Kec. Sungai Penuh, Perda No. 13/2012
	15.72.07	7 Koto Baru						6			Pemekaran sebagian Kec. Pesisir Bukit, Perda No. 14/2012
	15.72.08	8 Sungai Bungkal					1	5			Pemekaran sebagian Kec. Sungai Penuh, Perda No. 15/2012
JUMLAH				9	2	144		1399	49.009	3.557.073	

KETERANGAN :

- * Luas wilayah bersumber dari Badan Informasi Geospasial
- ** Jumlah penduduk bersumber dari Ditjen Kependudukan dan Pencatatan Sipil Kemendagri (Data Kependudukan Semester I Bulan Juni Tahun 2021)

**REKAPITULASI NAMA
PROVINSI, KABUPATEN / KOTA, KECAMATAN**



PROVINSI SUMATERA SELATAN

**RINCIAN KODE DAN DATA WILAYAH ADMINISTRASI PEMERINTAHAN KABUPATEN/KOTA
PER PROVINSI SELURUH INDONESIA**

f. PROVINSI SUMATERA SELATAN

NO	KODE	N A M A KABUPATEN / KOTA	J U M L A H			LUAS WILAYAH (Km2)*	JUMLAH PENDUDUK (Jiwa)**	K E T E R A N G A N
			KEC	KEL	DESA			
1	16.01	KAB. OGAN KOMERING ULU	13	14	143	3.763,96	371.996	Luas Wilayah Indikatif sesuai Surat Badan Informasi Geospasial No. B-8.31/PBW-BIG/IGD.04.04/6/2021 Tanggal 8 Juni 2021.
2	16.02	KAB. OGAN KOMERING ILIR	18	13	314	17.037,93	738.333	Luas Wilayah Indikatif sesuai Surat Badan Informasi Geospasial No. B-8.31/PBW-BIG/IGD.04.04/6/2021 Tanggal 8 Juni 2021.
3	16.03	KAB. MUARA ENIM	22	10	245	6.803,01	600.053	Luas Wilayah Indikatif sesuai Surat Badan Informasi Geospasial No B-8.31/PBW-BIG/IGD.04.04/6/2021 Tanggal 8 Juni 2021
4	16.04	KAB. LAHAT	24	18	360	4.238,39	435.114	Luas Wilayah Indikatif sesuai Surat Badan Informasi Geospasial No B-8.31/PBW-BIG/IGD.04.04/6/2021 Tanggal 8 Juni 2021
5	16.05	KAB. MUSI RAWAS	14	13	186	6.124,58	409.925	Luas Wilayah Indikatif sesuai Surat Badan Informasi Geospasial No B-8.31/PBW-BIG/IGD.04.04/6/2021 Tanggal 8 Juni 2021
6	16.06	KAB. MUSI BANYUASIN	15	13	227	14.293,70	628.485	Luas Wilayah Indikatif sesuai Surat Badan Informasi Geospasial No. B-8.31/PBW-BIG/IGD.04.04/6/2021 Tanggal 8 Juni 2021
7	16.07	KAB. BANYUASIN	21	17	288	12.480,08	822.954	Luas Wilayah Indikatif sesuai Surat Badan Informasi Geospasial No B-8.31/PBW-BIG/IGD.04.04/6/2021 Tanggal 8 Juni 2021
8	16.08	KAB. OGAN KOMERING ULU TIMUR	20	7	305	3.430,21	650.613	Luas Wilayah Indikatif sesuai Surat Badan Informasi Geospasial No B-8.31/PBW-BIG/IGD.04.04/6/2021 Tanggal 8 Juni 2021
9	16.09	KAB. OGAN KOMERING ULU SELATAN	19	7	252	4.378,72	417.299	Luas Wilayah Indikatif sesuai Surat Badan Informasi Geospasial No B-8.31/PBW-BIG/IGD.04.04/6/2021 Tanggal 8 Juni 2021
10	16.10	KAB. OGAN ILIR	16	14	227	2.270,17	424.518	Luas Wilayah Indikatif sesuai Surat Badan Informasi Geospasial No B-8.31/PBW-BIG/IGD.04.04/6/2021 Tanggal 8 Juni 2021
11	16.11	KAB. EMPAT LAWANG	10	9	147	2.321,34	334.924	UU No. 1/2007.
12	16.12	KAB. PENUKAL ABAB LEMATANG ILIR	5	6	65	1.842,56	199.356	Luas Wilayah Indikatif sesuai Surat Badan Informasi Geospasial No. B-8.31/PBW-BIG/IGD.04.04/6/2021 Tanggal 8 Juni 2021
13	16.13	KAB. MUSI RAWAS UTARA	7	7	82	5.940,62	194.663	Luas Wilayah Indikatif sesuai Surat Badan Informasi Geospasial No. B-8.31/PBW-BIG/IGD.04.04/6/2021 Tanggal 8 Juni 2021.
14	16.71	KOTA PALEMBANG	18	107	0	364,90	1.685.219	Perubahan nama Kec dan Kel,Perda No. 11/2017, Srt Gub. 188.342/1404/II/2020 tgl 9 Juni 2020 dan Rekom Dit. Dekon No. 505/TUDK/2020 tgl 10 Juli 2020.
15	16.72	KOTA PAGAR ALAM	5	35	0	634,35	147.537	Luas Wilayah Indikatif sesuai Surat BIG No. B-8.31/PBW-BIG/IGD.04.04/6/2021 Tanggal 8 Juni 2021
16	16.73	KOTA LUBUK LINGGAU	8	72	0	367,73	231.518	Luas Wilayah Indikatif sesuai Surat Badan Informasi Geospasial No B-8.31/PBW-BIG/IGD.04.04/6/2021 Tanggal 8 Juni 2021
17	16.74	KOTA PRABUMULIH	6	33	12	477,09	197.828	Luas Wilayah Indikatif sesuai Surat Badan Informasi Geospasial No. B-8.31/PBW-BIG/IGD.04.04/6/2021 Tanggal 8 Juni 2021.
		JUMLAH	241	395	2.853	86.769,34	8.490.335	

KETERANGAN :

* Luas wilayah bersumber dari Badan Informasi Geospasial

** Jumlah penduduk bersumber dari Ditjen Kependudukan dan Pencatatan Sipil Kemendagri
(Data Kependudukan Semester I Bulan Juni Tahun 2021)

**RINCIAN KODE DAN DATA WILAYAH ADMINISTRASI PEMERINTAHAN KECAMATAN
PER KABUPATEN/KOTA SELURUH INDONESIA**

f. PROVINSI SUMATERA SELATAN

NO	KODE	NAMA PROVINSI, KABUPATEN / KOTA, KECAMATAN	IBUKOTA	JUMLAH					LUAS WILAYAH (Km2)	JUMLAH PENDUDUK (Jiwa) *	KETERANGAN
				KAB	KOTA	KEC	KEL	DESA			
VI	16	SUMATERA SELATAN		13	4	241	395	2853	86.769	8.490.335	
	16.01	1 KAB. OGAN KOMERING ULU	Baturaja			13	15	169	3.764	371.996	Luas Wilayah Indikatif sesuai Surat Badan Informasi Geospasial No. B-8.31/PBW-BIG/IGD.04.04/6/2021 Tanggal 8 Juni 2021.
	16.01.07	1 Sosoh Buay Rayap						11			
	16.01.08	2 Pengandonan						12			
	16.01.09	3 Peninjauan						16			
	16.01.13	4 Baturaja Barat					5	7			
	16.01.14	5 Baturaja Timur					9	4			Perda No.22/2006
	16.01.20	6 Ulu Ogan						7			
	16.01.21	7 Semidang Aji						21			
	16.01.22	8 Lubuk Batang						15			
	16.01.28	9 Lengkiti						22			
	16.01.29	10 Sinar Peninjauan						6			Perda No. 12/2006
	16.01.30	11 Lubuk Raja						7			Perda No. 13/2006
	16.01.31	12 Muara Jaya						7			Perda No. 7/2008
	16.01.32	13 Kedaton Peninjauan Raya						8			Pemekaran sebagian wil Kec. Peninjauan, Perda No. 11/2015
	16.02	2 KAB. OGAN KOMERING ILIR	Kayu Agung			18	13	406	17.038	738.333	Luas Wilayah Indikatif sesuai Surat Badan Informasi Geospasial No. B-8.31/PBW-BIG/IGD.04.04/6/2021 Tanggal 8 Juni 2021.
	16.02.02	1 Tanjung Lubuk					1	21			
	16.02.03	2 Pedamaran						14			
	16.02.04	3 Mesuji						17			
	16.02.05	4 Kayu Agung					11	14			
	16.02.08	5 Sirah Pulau Padang						20			
	16.02.11	6 Tulung Selapan					1	22			
	16.02.12	7 Pampangan						22			
	16.02.13	8 Lempuing						19			
	16.02.14	9 Air Sugihan						19			
	16.02.15	10 Sungai Menang						18			Perubahan nama Kec. Pematang Panggang, Perda No. 5/2005
	16.02.17	11 Jejawi						19			
	16.02.18	12 Cengal						17			
	16.02.19	13 Pangkalan Lampam						19			Perda No. 5/2005
	16.02.20	14 Mesuji Makmur						19			Perda No. 5/2005
	16.02.21	15 Mesuji Raya						17			Perda No. 5/2005

NO	KODE	NAMA PROVINSI, KABUPATEN / KOTA, KECAMATAN	IBUKOTA	JUMLAH					LUAS WILAYAH (Km2)	JUMLAH PENDUDUK (Jiwa) *)	KETERANGAN
				KAB	KOTA	KEC	KEL	DESA			
	16.02.22	16 Lempuing Jaya						16			Perda No. 5/2005
	16.02.23	17 Teluk Gelam						14			Perda No. 5/2005
	16.02.24	18 Pedamaran Timur						7			Perda No. 5/2005
	16.03	3 KAB. MUARA ENIM	Muara Enim			22	16	371	6.803	600.053	Luas Wilayah Indikatif sesuai Surat Badan Informasi Geospasial No B-8.31/PBW-BIG/IGD.04.04/6/2021 Tanggal 8 Juni 2021
	16.03.01	1 Tanjung Agung						14			
	16.03.02	2 Muara Enim					6	10			
	16.03.03	3 Rambang Niru						16			Perubahan nama Kec. Rambang Dangku, Perda No. 10/2018
	16.03.04	4 Gunung Megang						13			
	16.03.06	5 Gelumbang					1	22			Perda No.18/2005
	16.03.07	6 Lawang Kidul					3	4			
	16.03.08	7 Semende Darat Laut						10			
	16.03.09	8 Semende Darat Tengah						12			
	16.03.10	9 Semende Darat Ulu						10			
	16.03.11	10 Ujan Mas						8			
	16.03.14	11 Lubai						10			
	16.03.15	12 Rambang						13			
	16.03.16	13 Sungai Rotan						19			
	16.03.17	14 Lembak						10			
	16.03.19	15 Benakat						6			
	16.03.21	16 Kelekar						7			Perda No.18/2005
	16.03.22	17 Muara Belida						8			Perda No.18/2005
	16.03.23	18 Belimbing						10			Pemekaran sebagian wil Kec. Gunung Megang, Perda No. 1/2012
	16.03.24	19 Belida Darat						10			Pemekaran sebagian wil Kec. Lembak, Perda No. 1/2012
	16.03.25	20 Lubai Ulu						11			Pemekaran sebagian wil Kec. Lubai, Perda No. 1/2012
	16.03.26	21 Empat Petulai Dangku						10			Rekomendasi ND No. 53/TU/DK/SDV/2019 tgl 25 Jan 2019 dan Perda No. 10/2018
	16.03.27	22 Panang Enim						12			Rekomendasi ND No. 53/TU/DK/SDV/2019 tgl 25 Jan 2019 dan Perda No. 10/2018
	16.04	4 KAB. LAHAT	Lahat			24	20	660	4.238	435.114	Luas Wilayah Indikatif sesuai Surat Badan Informasi Geospasial No B-8.31/PBW-BIG/IGD.04.04/6/2021 Tanggal 8 Juni 2021
	16.04.01	1 Tanjungsakti Pumu						14			Perubahan nama Kec. Tanjung Sakti, Perda No. 10/2006
	16.04.06	2 Jarai						21			
	16.04.07	3 Kota Agung						22			Perda No. 24/2008 perub. atas Perda No. 33/2001
	16.04.08	4 Pulaupinang						10			Perda No. 20/2008 perub. atas Perda No. 8/2006
	16.04.09	5 Merapi Barat						19			Perda 22/2008 perub. atas Perda No. 9/2006

NO	KODE	NAMA PROVINSI, KABUPATEN / KOTA, KECAMATAN	IBUKOTA	JUMLAH					LUAS WILAYAH (Km2)	JUMLAH PENDUDUK (Jiwa *)	KETERANGAN
				KAB	KOTA	KEC	KEL	DESA			
	16.04.10	6 Lahat					17	13			Perda No.7/2006
	16.04.12	7 Pajar Bulan						20			
	16.04.15	8 Mulak Ulu						16			Perda No. 24/2008 perub. atas Perda No. 33/2001
	16.04.16	9 Kikim Selatan						18			Perda No. 7/2008 perub. atas Perda No. 7/2002
	16.04.17	10 Kikim Timur						32			Perda No. 7/2008 perub. atas Perda No. 17/2002
	16.04.18	11 Kikim Tengah						9			Perda No. 7/2008 perub. atas Perda No. 17/2002
	16.04.19	12 Kikim Barat						19			Perda No. 7/2008 perub. atas Perda No. 17/2002
	16.04.20	13 Pseksu						11			Perda No. 7/2006
	16.04.21	14 Gumay Talang						15			Perda No. 7/2006
	16.04.22	15 Pagar Gunung						20			Perda No. 20/2008 perub. atas Perda No. 8/2006
	16.04.23	16 Merapi Timur					1	13			Perda No. 22/2008 perub. atas Perda No. 9/2006
	16.04.24	17 Tanjung Sakti Pumi						18			Perda No. 10/2006
	16.04.25	18 Gumay Ulu						10			Perda No. 19/2008
	16.04.26	19 Merapi Selatan						9			Perda No. 21/2008
	16.04.27	20 Tanjungtebat						14			Perda No. 23/2008
	16.04.28	21 Muarapayang						7			Perda No. 25/2008
	16.04.29	22 Sukamerindu						10			Pemekaran wil Kec. Pajar Bulan, Perda No. 3/2012
	16.04.30	23 Mulak Sebingkai						10			Pemekaran sebagian wil Kec. Mulak Ulu, Perda No.3/2017
	16.04.31	24 Lahat Selatan						10			Pemekaran sebagian wil Kec.Lahat dan Kec.Pulaupinang, Perda No.4/2017
	16.05	5 KAB. MUSI RAWAS	Lubuk Linggau			14	21	302	6.125	409.925	Luas Wilayah Indikatif sesuai Surat Badan Informasi Geospasial No B-8.31/PBW-BIG/IGD.04.04/6/2021 Tanggal 8 Juni 2021
	16.05.01	1 Tugumulyo					1	17			
	16.05.02	2 Muara Lakitan					1	19			
	16.05.03	3 Muara Kelingi					1	20			
	16.05.08	4 Jayaloka					1	12			
	16.05.09	5 Muara Beliti					1	11			
	16.05.10	6 STL Ulu Terawas					1	12			Perubahan nama Kec. BKL. Ulu Terawas, Perda No. 20/2006
	16.05.11	7 Selangit					1	11			
	16.05.12	8 Megang Sakti					2	19			
	16.05.13	9 Purwodadi					2	9			
	16.05.14	10 BTS. Ulu					1	18			
	16.05.18	11 Tiang Pumpung Kepungut						10			Perda No. 19/2006
	16.05.19	12 Sumber Harta					1	9			Perda No. 20/2006
	16.05.20	13 Tuah Negeri						11			Perda No. 21/2006

NO	KODE	NAMA PROVINSI, KABUPATEN / KOTA, KECAMATAN	IBUKOTA	JUMLAH					LUAS WILAYAH (Km2)	JUMLAH PENDUDUK (Jiwa *)	KETERANGAN
				KAB	KOTA	KEC	KEL	DESA			
16.05.21	14	Suka Karya						8		Perda No. 22/2006	
16.06	6	KAB. MUSI BANYUASIN	Sekayu			15	13	326	14.294	628.485	Luas Wilayah Indikatif sesuai Surat Badan Informasi Geospasial No. B-8.31/PBW-BIG/IGD.04.04/6/2021 Tanggal 8 Juni 2021
16.06.01	1	Sekayu					4	10			
16.06.02	2	Lais						15			
16.06.03	3	Sungai Keruh						10			
16.06.04	4	Batang Hari Leko						16			
16.06.05	5	Sanga Desa					2	17			
16.06.06	6	Babat Toman					2	11			
16.06.07	7	Sungai Lilin					2	13			
16.06.08	8	Keluang					1	13			
16.06.09	9	Bayung Lencir					2	21			
16.06.10	10	Plakat Tinggi						15			Perda No.32/2005
16.06.11	11	Lalan						27			Perda No.32/2005
16.06.12	12	Tungkal Jaya						16			Pemekaran Kec Bayung Lencir Perda No 12/2010
16.06.13	13	Lawang Wetan						15			Pemekaran Kec Babat Toman Perda No 12/2010
16.06.14	14	Babat Supat						16			Pemekaran Kec Sungai Lilin Perda No 12/2010
16.06.15	15	Jirak Jaya						12			Pemekaran sebagian wil Kec. Sungai Keruh Perda No. 14/2017
16.07	7	KAB. BANYUASIN	Pangkalan Balai			21	17	423	12.480	822.954	Luas Wilayah Indikatif sesuai Surat Badan Informasi Geospasial No B-8.31/PBW-BIG/IGD.04.04/6/2021 Tanggal 8 Juni 2021
16.07.01	1	Banyuasin I					2	11			
16.07.02	2	Banyuasin II						10			
16.07.03	3	Banyuasin III					5	21			
16.07.04	4	Pulau Rimau						17			
16.07.05	5	Betung					2	9			
16.07.06	6	Rambutan					1	19			
16.07.07	7	Muara Padang						15			
16.07.08	8	Muara Telang						16			
16.07.09	9	Makarti Jaya					1	11			
16.07.10	10	Talang Kelapa					6	6			
16.07.11	11	Rantau Bayur						21			
16.07.12	12	Tanjung Lago						15			Perda No. 22/2006
16.07.13	13	Muara Sugihan						22			Perda No. 22/2006
16.07.14	14	Air Salek						14			Perda No. 2/2006
16.07.15	15	Tungkal Ilir						14			Perda No. 2/2006

NO	KODE	NAMA PROVINSI, KABUPATEN / KOTA, KECAMATAN	IBUKOTA	JUMLAH					LUAS WILAYAH (Km2)	JUMLAH PENDUDUK (Jiwa) *	KETERANGAN
				KAB	KOTA	KEC	KEL	DESA			
16.07.16	16	Suak Tapeh						11			Pemekaran Kec. Perda No. 4/2011
16.07.17	17	Sembawa						11			Pemekaran Kec. Perda No. 4/2011
16.07.18	18	Sumber Marga Telang						10			Pemekaran sebagian wil Kec. Muara Telang, Perda No. 10/2012
16.07.19	19	Air Kumbang						16			Pemekaran sebagian wil Kec. Banyuasin I, Perda No. 10/2012
16.07.20	20	Karang Agung Ilir						7			Pemekaran sebagian wil Kec. Banyuasin II, sesuai Perda No. 15/2017 ttg Perubahan atas Perda No. 5/2016 ttg Pembentukan Kec dlm Kab.Banyuasin, Surat Gub No. 130/2259/II/2018 tgl 26 Okt 2018, Rekomendasi Dit.Dekon No. 1135/TU/DK/SDV/2018 tgl 27 Nov 2018
16.07.21	21	Selat Penuguan						12			Pemekaran sebagian wil Kec. Pulau Rimau, sesuai Perda No. 15/2017 ttg Perubahan atas Perda No. 5/2016 ttg Pembentukan Kec dlm Kab.Banyuasin, Surat Gub No. 130/2259/II/2018 tgl 26 Okt 2018, Rekomendasi Dit.Dekon No. 1135/TU/DK/SDV/2018 tgl 27 Nov 2018
16.08	8	KAB. OGAN KOMERING ULU TIMUR	Martapura			20	7	389	3.430	650.613	Luas Wilayah Indikatif sesuai Surat Badan Informasi Geospasial No B-8.31/PBW-BIG/IGD.04.04/6/2021 Tanggal 8 Juni 2021
16.08.01	1	Martapura					7	9			
16.08.02	2	Buay Madang						17			
16.08.03	3	Belitang						23			
16.08.04	4	Cempaka						13			
16.08.05	5	Buay Pemuka Peliung						13			
16.08.06	6	Madang Suku II						19			
16.08.07	7	Madang Suku I						13			
16.08.08	8	Semendawai Suku III						19			
16.08.09	9	Belitang II						24			
16.08.10	10	Belitang III						20			
16.08.11	11	Bunga Mayang						8			Perda No.12 / 2006
16.08.12	12	Buay Madang Timur						30			Perda No. 13 / 2006
16.08.13	13	Madang Suku III						10			Perda No.14 / 2006
16.08.14	14	Semendawai Barat						12			Perda No. 15 / 2006
16.08.15	15	Semendawai Timur						19			Perda No. 16 / 2006
16.08.16	16	Jayapura						8			Perda No. 20 / 2006
16.08.17	17	Belitang Jaya						13			Perda No. 14 / 2007
16.08.18	18	Belitang Madang Raya						16			Perda No. 15 / 2007
16.08.19	19	Belitang Mulya						12			Perda No. 16 / 2007
16.08.20	20	Buay Pemuka Bangsa Raja						7			Perda No. 17 / 2007
16.09	9	KAB. OGAN KOMERING ULU SELATAN	Muaradua			19	8	357	4.379	417.299	Luas Wilayah Indikatif sesuai Surat Badan Informasi Geospasial No B-8.31/PBW-BIG/IGD.04.04/6/2021 Tanggal 8 Juni 2021

NO	KODE	NAMA PROVINSI, KABUPATEN / KOTA, KECAMATAN	IBUKOTA	JUMLAH					LUAS WILAYAH (Km2)	JUMLAH PENDUDUK (Jiwa *)	KETERANGAN
				KAB	KOTA	KEC	KEL	DESA			
16.09.01	1	Muara Dua					5	9			
16.09.02	2	Pulau Beringin						13			
16.09.03	3	Banding Agung					1	21			
16.09.04	4	Muara Dua Kisam						18			
16.09.05	5	Simpang						7			
16.09.06	6	Buay Sandang Aji						16			
16.09.07	7	Buay Runjung						14			
16.09.08	8	Mekakau Ilir						15			
16.09.09	9	Buay Pemaca						22			
16.09.10	10	Kisam Tinggi						19			Perda No. 14/2006
16.09.11	11	Kisam Ilir						9			Perda No. 14/2006
16.09.12	12	Buay Pematang Ribu Ranau Tengah					1	21			Perda No. 14/2006
16.09.13	13	Warkuk Ranau Selatan						16			Perda No. 14/2006
16.09.14	14	Runjung Agung						9			Perda No. 14/2006
16.09.15	15	Sungai Are						9			Perda No. 14/2006
16.09.16	16	Sindang Danau						7			Perda No. 14/2006
16.09.17	17	Buana Pemaca						8			Perda No. 19/2007
16.09.18	18	Tiga Dihaji						8			Perda No.19/2007
16.09.19	19	Buay Rawan						11			Perda No.19/2007
16.10	10	KAB. OGAN ILIR	Indralaya			16	21	310	2.270	424.518	Luas Wilayah Indikatif sesuai Surat Badan Informasi Geospasial No B-8.31/PBW-BIG/IGD.04.04/6/2021 Tanggal 8 Juni 2021
16.10.01	1	Muara Kuang					1	13			
16.10.02	2	Tanjung Batu					2	19			
16.10.03	3	Tanjung Raja					4	15			
16.10.04	4	Indralaya					3	17			
16.10.05	5	Pemulutan						25			Perda No. 22/2005
16.10.06	6	Rantau Alai						13			
16.10.07	7	Indralaya Utara					1	15			Perda No.22/2005
16.10.08	8	Indralaya Selatan						14			Perda No.22/2005
16.10.09	9	Pemulutan Selatan						15			Perda No.22/2005
16.10.10	10	Pemulutan Barat						11			Perda No.22/2005
16.10.11	11	Rantau Panjang						12			Perda No.22/2005
16.10.12	12	Sungai Pinang					1	12			Perda No.22/2005
16.10.13	13	Kandis						12			Perda No.22/2005
16.10.14	14	Rambang Kuang						13			Perda No.22/2005

NO	KODE	NAMA PROVINSI, KABUPATEN / KOTA, KECAMATAN	IBUKOTA	JUMLAH					LUAS WILAYAH (Km2)	JUMLAH PENDUDUK (Jiwa *)	KETERANGAN
				KAB	KOTA	KEC	KEL	DESA			
	16.10.15	15 Lubuk Keliat						10			Perda No.22/2005
	16.10.16	16 Payaraman					2	11			Perda No.22/2005
	16.11	11 KAB. EMPAT LAWANG	Tebing Tinggi			10	9	207	2.321	334.924	UU No. 1/2007. Luas Wilayah Indikatif sesuai Surat Badan Informasi Geospasial No. B-8.31/PBW-BIG/IGD.04.04/6/2021 Tanggal 8 Juni 2021
	16.11.01	1 Muara Pinang						22			Semula wil. Kab. Lahat, UU No.1 / 2007
	16.11.02	2 Pendopo						3			Semula wil. Kab. Lahat, UU No.1 / 2007
	16.11.03	3 Ulu Musi						14			Semula wil. Kab. Lahat, UU No.1 / 2007
	16.11.04	4 Tebing Tinggi						6			Semula wil. Kab. Lahat, UU No.1 / 2007
	16.11.05	5 Lintang Kanan						16			Semula wil. Kab. Lahat, UU No.1 / 2007
	16.11.06	6 Talang Padang						13			Semula wil. Kab. Lahat, UU No.1 / 2007
	16.11.07	7 Pasemah Air Keruh						15			Semula wil. Kab. Lahat, UU No.1 / 2007
	16.11.08	8 Sikap Dalam						11			Pemekaran Kec. Perda No. 15/2011
	16.11.09	9 Saling						10			Pemekaran sebagian Kec. Tebing Tinggi, Perda No. 2/2012
	16.11.10	10 Pendopo Barat						10			Pemekaran sebagian Kec. Pendopo, Perda No. 2/2012
	16.12	12 KAB. PENUKAL ABAB LEMATANG ILIR	Talang Ubi			5	6	65	1.843	199.356	Luas Wilayah Indikatif sesuai Surat Badan Informasi Geospasial No. B-8.31/PBW-BIG/IGD.04.04/6/2021 Tanggal 8 Juni 2021.
	16.12.01	1 Talang Ubi						6			Semula wil Kab. Muara Enim, sesuai UU No. 7/2013
	16.12.02	2 Penukal Utara						13			Semula wil Kab. Muara Enim, sesuai UU No. 7/2013
	16.12.03	3 Penukal						13			Semula wil Kab. Muara Enim, sesuai UU No. 7/2013
	16.12.04	4 Abab						8			Semula wil Kab. Muara Enim, sesuai UU No. 7/2013
	16.12.05	5 Tanah Abang						17			Semula wil Kab. Muara Enim, sesuai UU No. 7/2013
	16.13	13 KAB. MUSI RAWAS UTARA	Rupit			7	7	82	5.941	194.663	Luas Wilayah Indikatif sesuai Surat Badan Informasi Geospasial No. B-8.31/PBW-BIG/IGD.04.04/6/2021 Tanggal 8 Juni 2021.
	16.13.01	1 Rupit						1			Semula wil Kab. Musi Rawas, sesuai UU No. 16 Tahun 2013
	16.13.02	2 Rawas Ulu						1			Semula wil Kab. Musi Rawas, sesuai UU No. 16 Tahun 2013
	16.13.03	3 Nibung						1			Semula wil Kab. Musi Rawas, sesuai UU No. 16 Tahun 2013
	16.13.04	4 Rawas Ilir						1			Semula wil Kab. Musi Rawas, sesuai UU No. 16 Tahun 2013
	16.13.05	5 Karang Dapo						1			Semula wil Kab. Musi Rawas, sesuai UU No. 16 Tahun 2013
	16.13.06	6 Karang Jaya						1			Semula wil Kab. Musi Rawas, sesuai UU No. 16 Tahun 2013
	16.13.07	7 Ulu Rawas						1			Semula wil Kab. Musi Rawas, sesuai UU No. 16 Tahun 2013
	16.71	14 KOTA PALEMBANG	Pelembang			18	127		365	1.685.219	Perubahan nama Kec dan Kel,Perda No. 11/2017, Srt Gub. 188.342/1404/II/2020 tgl 9 Juni 2020 dan Rekom Dit. Dekon No. 505/TUDK/2020 tgl 10 Juli 2020. Luas Wilayah Indikatif sesuai Surat BIG No. B-8.31/PBW-BIG/IGD.04.04/6/2021 Tanggal 8 Juni 2021

NO	KODE	NAMA PROVINSI, KABUPATEN / KOTA, KECAMATAN	IBUKOTA	JUMLAH					LUAS WILAYAH (Km2)	JUMLAH PENDUDUK (Jiwa) *)	KETERANGAN
				KAB	KOTA	KEC	KEL	DESA			
16.71.01	1	Ilir Barat Dua					7				
16.71.02	2	Seberang Ulu Satu					5				
16.71.03	3	Seberang Ulu Dua					7				
16.71.04	4	Ilir Barat Satu					6				
16.71.05	5	Ilir Timur Satu					11				
16.71.06	6	Ilir Timur Dua					6				
16.71.07	7	Sukarami					7				
16.71.08	8	Sako					4				
16.71.09	9	Kemuning					6				
16.71.10	10	Kalidoni					5				
16.71.11	11	Bukitkecil					6				
16.71.12	12	Gandus					5				
16.71.13	13	Kertapati					6				
16.71.14	14	Plaju					7				
16.71.15	15	Alang-alang Lebar					4				Perda No. 20/2007
16.71.16	16	Sematangborang					4				Perda No. 20/2007
16.71.17	17	Jakabaring					5				Pemekaran sebagian wil Kec. Seberang Ulu I, Peda No. 5 Tahun 2017
16.71.18	18	Ilir Timur Tiga					6				Pemekaran sebagian wil Kec. Ilir Timur II, Peda No. 5 Tahun 2017
16.72	15	KOTA PAGAR ALAM	Pagar Alam			5	40	62	634	147.537	Luas Wilayah Indikatif sesuai Surat Badan Informasi Geospasial No B-8.31/PBW-BIG/IGD.04.04/6/2021 Tanggal 8 Juni 2021
16.72.01	1	Pagar Alam Utara					10				
16.72.02	2	Pagar Alam Selatan					8				
16.72.03	3	Dempo Utara					7				
16.72.04	4	Dempo Selatan					5				
16.72.05	5	Dempo Tengah					5				
16.73	16	KOTA LUBUK LINGGAU	Lubuk Linggau			8	93		368	231.518	Luas Wilayah Definitif sesuai Surat Badan Informasi Geospasial No. B-8.31/PBW-BIG/IGD.04.04/6/2021 Tanggal 8 Juni 2021.
16.73.01	1	Lubuk Linggau Timur I					8				Perubahan nama Kec. Lubuk Linggau Timur, Perda No.18/2004, Perda No.7/2005
16.73.02	2	Lubuk Linggau Barat I					11				Perubahan nama Kec. Lubuk Linggau Barat, Perda No.18/2004, Perda No.7/2005
16.73.03	3	Lubuk Linggau Selatan I					7				Perubahan nama Kec. Lubuk Linggau Selatan, Perda No.18/2004, Perda No.7/2005
16.73.04	4	Lubuk Linggau Utara I					10				Perubahan nama Kec. Lubuk Linggau Utara, Perda No.18/2004, Perda No.7/2005
16.73.05	5	Lubuk Linggau Timur II					9				Perda No.18/2004; Perda No.7/2005

NO	KODE	NAMA PROVINSI, KABUPATEN / KOTA, KECAMATAN	IBUKOTA	JUMLAH					LUAS WILAYAH (Km2)	JUMLAH PENDUDUK (Jiwa) *	KETERANGAN
				KAB	KOTA	KEC	KEL	DESA			
	16.73.06	6 Lubuk Linggau Barat II					8				Perda No.18/2004; Perda No.7/2005
	16.73.07	7 Lubuk Linggau Selatan II					9				Perda No.18/2004; Perda No.7/2005
	16.73.08	8 Lubuk Linggau Utara II					10				Perda No.18/2004; Perda No.7/2005
	16.74	17 KOTA PRABUMULIH	Prabumulih			6	42	14	477	197.828	Luas Wilayah Indikatif sesuai Surat Badan Informasi Geospasial No. B-8.31/PBW-BIG/IGD.04.04/6/2021 Tanggal 8 Juni 2021.
	16.74.01	1 Prabumulih Barat					6	1			
	16.74.02	2 Prabumulih Timur					13				
	16.74.03	3 Cambai					3	2			
	16.74.04	4 Rambang Kpk Tengah					1	8			
	16.74.05	5 Prabumulih Utara					7				Perda No. 7 / 2007
	16.74.06	6 Prabumulih Selatan					3	1			Perda No. 7 / 2007
JUMLAH				13	4	241		2853	86.769	8.490.335	

KETERANGAN :

* Luas wilayah bersumber dari Badan Informasi Geospasial

** Jumlah penduduk bersumber dari Ditjen Kependudukan dan Pencatatan Sipil Kemendagri
(Data Kependudukan Semester I Bulan Juni Tahun 2021)

REKAPITULASI NAMA
PROVINSI, KABUPATEN / KOTA, KECAMATAN



PROVINSI BENGKULU

**RINCIAN KODE DAN DATA WILAYAH ADMINISTRASI PEMERINTAHAN KABUPATEN/KOTA
PER PROVINSI SELURUH INDONESIA**

g. PROVINSI BENGKULU

NO	KODE	N A M A KABUPATEN / KOTA	J U M L A H			LUAS WILAYAH (Km2)*	JUMLAH PENDUDUK (Jiwa)**	K E T E R A N G A N
			KEC	KEL	DESA			
1	17.01	KAB. BENGKULU SELATAN	11	16	142	1.220,21	170.440	Luas Wilayah Definitif sesuai Surat Badan Informasi Geospasial No B-8.31/PBW-BIG/IGD.04.04/6/2021 Tanggal 8 Juni 2021
2	17.02	KAB. REJANG LEBONG	15	34	122	1.548,99	281.550	Luas Wilayah Indikatif sesuai Surat Badan Informasi Geospasial No B-8.31/PBW-BIG/IGD.04.04/6/2021 Tanggal 8 Juni 2021
3	17.03	KAB. BENGKULU UTARA	19	5	215	4.481,99	291.710	Luas Wilayah Definitif sesuai Surat Badan Informasi Geospasial No B-8.31/PBW-BIG/IGD.04.04/6/2021 Tanggal 8 Juni 2021
4	17.04	KAB. KAUR	15	3	192	2.608,91	131.467	Luas Wilayah Indikatif sesuai Surat Badan Informasi Geospasial No B-8.31/PBW-BIG/IGD.04.04/6/2021 Tanggal 8 Juni 2021
5	17.05	KAB. SELUMA	14	20	182	2.432,81	213.513	Luas Wilayah Indikatif sesuai Surat Badan Informasi Geospasial No B-8.31/PBW-BIG/IGD.04.04/6/2021 Tanggal 8 Juni 2021
6	17.06	KAB. MUKO MUKO	15	3	148	4.138,68	189.974	Luas Wilayah Definitif sesuai Surat Badan Informasi Geospasial No B-8.31/PBW-BIG/IGD.04.04/6/2021 Tanggal 8 Juni 2021
7	17.07	KAB. LEBONG	12	11	93	1.666,62	108.728	Luas Wilayah Definitif sesuai Surat Badan Informasi Geospasial No B-8.31/PBW-BIG/IGD.04.04/6/2021 Tanggal 8 Juni 2021
8	17.08	KAB. KEPAHANG	8	12	105	749,39	152.786	Luas Wilayah Indikatif sesuai Surat Badan Informasi Geospasial No B-8.31/PBW-BIG/IGD.04.04/6/2021 Tanggal 8 Juni 2021
9	17.09	KAB. BENGKULU TENGAH	11	1	142	1.132,30	118.205	UU No. 24/2008.
10	17.71	KOTA BENGKULU	9	67	0	150,31	374.394	Luas Wilayah Definitif sesuai Surat Badan Informasi Geospasial No. B-8.31/PBW-BIG/IGD.04.04/6/2021 Tanggal 8 Juni 2021
		JUMLAH	129	172	1.341	20.130,21	2.032.767	

KETERANGAN :

* Luas wilayah bersumber dari Badan Informasi Geospasial

** Jumlah penduduk bersumber dari Ditjen Kependudukan dan Pencatatan Sipil Kemendagri
(Data Kependudukan Semester I Bulan Juni Tahun 2021)

**RINCIAN KODE DAN DATA WILAYAH ADMINISTRASI PEMERINTAHAN KECAMATAN
PER KABUPATEN/KOTA SELURUH INDONESIA**

g. PROVINSI BENGKULU

NO	KODE	NAMA PROVINSI, KABUPATEN / KOTA, KECAMATAN	IBUKOTA	JUMLAH					LUAS WILAYAH (Km2)	JUMLAH PENDUDUK (Jiwa *)	KETERANGAN
				KAB	KOTA	KEC	KEL	DESA			
VII	17	BENGKULU		9	1	129	172	1341	20.130	2.032.767	
	17.01	1 KAB. BENGKULU SELATAN	Manna			11	23	188	1.220	170.440	Luas Wilayah Definitif sesuai Surat Badan Informasi Geospasial No B-8.31/PBW-BIG/IGD.04.04/6/2021 Tanggal 8 Juni 2021
	17.01.01	1 Kedurang						19			
	17.01.02	2 Seginim					1	21			
	17.01.03	3 Pino					1	15			
	17.01.04	4 Manna					1	17			
	17.01.05	5 Kota Manna					6	5			
	17.01.06	6 Pino Raya						21			
	17.01.07	7 Kedurang Ilir						12			
	17.01.08	8 Air Nipis						10			
	17.01.09	9 Ulu Manna						10			
	17.01.10	10 Bunga Mas						10			
	17.01.11	11 Pasar Manna					7	2			
	17.02	2 KAB. REJANG LEBONG	Curup			15	48	191	1.549	281.550	Luas Wilayah Indikatif sesuai Surat Badan Informasi Geospasial No B-8.31/PBW-BIG/IGD.04.04/6/2021 Tanggal 8 Juni 2021
	17.02.06	1 Kota Padang					3	7			
	17.02.07	2 Padang Ulak Tanding					1	14			
	17.02.08	3 Sindang Kelingi					1	9			
	17.02.09	4 Curup					9				
	17.02.10	5 Bermani Ulu						12			
	17.02.11	6 Selupu Rejang					3	13			
	17.02.16	7 Curup Utara					2	12			
	17.02.17	8 Curup Timur					4	5		Perda No. 5 / 2005	
	17.02.18	9 Curup Selatan					2	9		Perda No. 5 / 2005	
	17.02.19	10 Curup Tengah					9	1		Perda No. 5 / 2005	
	17.02.20	11 Binduriang						5		Perda No. 5 / 2005	
	17.02.21	12 Sindang Beliti Ulu						9		Perda No. 5 / 2005	
	17.02.22	13 Sindang Dataran						6		Perda No. 5 / 2005	
	17.02.23	14 Sindang Beliti Ilir						10		Perda No. 5 / 2005	
	17.02.24	15 Bermani Ulu Raya						10		Perda No. 5 / 2005	
	17.03	3 KAB. BENGKULU UTARA	Arga Makmur			19	7	402	4.482	291.710	Luas Wilayah Definitif sesuai Surat Badan Informasi Geospasial No B-8.31/PBW-BIG/IGD.04.04/6/2021 Tanggal 8 Juni 2021

NO	KODE	NAMA PROVINSI, KABUPATEN / KOTA, KECAMATAN	IBUKOTA	JUMLAH					LUAS WILAYAH (Km2)	JUMLAH PENDUDUK (Jiwa) *)	KETERANGAN
				KAB	KOTA	KEC	KEL	DESA			
17.03.01	1	Enggano						6			
17.03.06	2	Kerkap					1	17			
17.03.07	3	Kota Arga Makmur					2	14		PP 11 Tahun 1982	
17.03.08	4	Giri Mulya						6			
17.03.09	5	Padang Jaya						12			
17.03.10	6	Lais					1	12			
17.03.11	7	Batik Nau						15			
17.03.12	8	Ketahun						11			
17.03.13	9	Napal Putih						10			
17.03.14	10	Putri Hijau						9			
17.03.15	11	Air Besi						15			
17.03.16	12	Air Napal						12			
17.03.19	13	Hulu Palik						15		Pemekaran Sebagian Kec. Kerkap Perda No. 10/2010	
17.03.20	14	Air Padang						10		Pemekaran Sebagian Kec. Lais Perda No. 11/2010	
17.03.21	15	Arma Jaya						11		Pemekaran wil Kec. Arga Makmur, Perda No. 8/2012	
17.03.22	16	Tanjung Agung Palik						10		Pemekaran wil Kec. Air Besi, Kec. Air Napal, dan Kec. Kerkap, Perda No. 9/2012	
17.03.23	17	Ulok Kupai						10		Pemekaran wil Kec. Napal Putih, Perda No. 10/2012	
17.03.24	18	Pinang Raya						10		Perda No. 7/2015 dan Surat Gob. No. 138.2/2356/B.2 tgl 15 Juni 2015 ttg Pemberian Nomor Register Raperda	
17.03.25	19	Marga Sakti Sebelat						10		Perda No. 8/2015 dan Surat Gob. No. 138.2/2356/B.2 tgl 15 Juni 2015 ttg Pemberian Nomor Register Raperda	
17.04	4	KAB. KAUR	Bintuhan			15	4	255	2.609	131.467	Luas Wilayah Indikatif sesuai Surat Badan Informasi Geospasial No B-8.31/PBW-BIG/IGD.04.04/6/2021 Tanggal 8 Juni 2021
17.04.01	1	Kinal						14			
17.04.02	2	Tanjung Kemuning						20			
17.04.03	3	Kaur Utara					1	10			
17.04.04	4	Kaur Tengah						8			
17.04.05	5	Kaur Selatan						18			
17.04.06	6	Maje						19			
17.04.07	7	Nasal						17			
17.04.08	8	Semidang Gumay						13			
17.04.09	9	Kelam Tengah						13			
17.04.10	10	Luas						12			
17.04.11	11	Muara Sahung						7			
17.04.12	12	Tetap						12			

NO	KODE	NAMA PROVINSI, KABUPATEN / KOTA, KECAMATAN	IBUKOTA	JUMLAH					LUAS WILAYAH (Km2)	JUMLAH PENDUDUK (Jiwa) *	KETERANGAN
				KAB	KOTA	KEC	KEL	DESA			
	17.04.13	13 Lungkang Kule						9			
	17.04.14	14 Padang Guci Hilir						9			
	17.04.15	15 Padang Guci Hulu						11			
	17.05	5 KAB. SELUMA	Tais			14	20	271	2.433	213.513	Luas Wilayah Indikatif sesuai Surat Badan Informasi Geospasial No B-8.31/PBW-BIG/IGD.04.04/6/2021 Tanggal 8 Juni 2021
	17.05.01	1 Sukaraja					2	19			Perda No. 7/2005
	17.05.02	2 Seluma					7				Perda No. 7/2005
	17.05.03	3 Talo					1	15			
	17.05.04	4 Semidang Alas					1	23			Perda No. 7/2005
	17.05.05	5 Semidang Alas Maras					1	25			Perda No. 7/2005
	17.05.06	6 Air Periukan					1	15			Perda No. 7/2005
	17.05.07	7 Lubuk Sandi						14			Perda No. 7/2005
	17.05.08	8 Seluma Barat						9			Perda No. 7/2005
	17.05.09	9 Seluma Timur					3	5			Perda No. 7/2005
	17.05.10	10 Seluma Utara					1	9			Perda No. 7/2005
	17.05.11	11 Seluma Selatan					3	9			Perda No. 7/2005
	17.05.12	12 Talo Kecil						11			Perda No. 7/2005
	17.05.13	13 Ulu Talo						13			Perda No. 7/2005
	17.05.14	14 Ilir Talo						15			Perda No. 7/2005
	17.06	6 KAB. MUKO MUKO	Mukomuko			15	3	233	4.139	189.974	Luas Wilayah Definitif sesuai Surat Badan Informasi Geospasial No B-8.31/PBW-BIG/IGD.04.04/6/2021 Tanggal 8 Juni 2021
	17.06.01	1 Lubuk Pinang						7			
	17.06.02	2 Kota Mukomuko					3	6			Perub. nama Kec. Mukomuko Utara, Perda No. 15/2008
	17.06.03	3 Teras Terunjam						8			
	17.06.04	4 Pondok Suguh						11			
	17.06.05	5 Ipuh						16			Perub. nama Kec. Mukomuko Selatan, Perda No. 16/2008
	17.06.06	6 Malin Deman						7			Perda No. 8/2005
	17.06.07	7 Air Rami						12			Perda No. 8/2005
	17.06.08	8 Teramang Jaya						13			Perda No. 8/2005
	17.06.09	9 Selagan Raya						12			Perda No. 8/2005
	17.06.10	10 Penarik						14			Perda No. 8/2005
	17.06.11	11 XIV Koto						8			Perda No. 8/2005
	17.06.12	12 V Koto						10			Perda No. 8/2005
	17.06.13	13 Air Majunto						8			Perda No. 8/2005
	17.06.14	14 Air Dikit						7			Perda No. 8/2005

NO	KODE	NAMA PROVINSI, KABUPATEN / KOTA, KECAMATAN	IBUKOTA	JUMLAH					LUAS WILAYAH (Km2)	JUMLAH PENDUDUK (Jiwa *)	KETERANGAN
				KAB	KOTA	KEC	KEL	DESA			
17.06.15	15	Sungai Rumbai						9		Perda No. 8/2005	
17.07	7	KAB. LEBONG	Tubei			12	14	160	1.667	108.728	Luas Wilayah Definitif sesuai Surat Badan Informasi Geospasial No B-8.31/PBW-BIG/IGD.04.04/6/2021 Tanggal 8 Juni 2021
17.07.01	1	Lebong Utara					2	10			
17.07.02	2	Lebong Atas						6			
17.07.03	3	Lebong Tengah					1	10			
17.07.04	4	Lebong Selatan					4	6			
17.07.05	5	Rimbo Pengadang					1	5			
17.07.06	6	Topos					1	7			Perda No.11/2008, Rek. Gubernur No.100/267.a/II/B.1 Tgl 29 Oktober 2009
17.07.07	7	Bingin Kuning						9			Perda No.11/2008, Rek. Gubernur No.100/267.a/II/B.1 Tgl 29 Oktober 2009
17.07.08	8	Lebong Sakti						9			Perda No.11/2008, Rek. Gubernur No.100/267.a/II/B.1 Tgl 29 Oktober 2009
17.07.09	9	Tubei					1	7			Perda No.11/2008, Rek. Gubernur No.100/267.a/II/B.1 Tgl 29 Oktober 2009, perubahan nama kec Pelabai Menjadi Tubei Perda No 6/2020
17.07.10	10	Amen					1	9			Perda No.11/2008, Rek. Gubernur No.100/267.a/II/B.1 Tgl 29 Oktober 2009
17.07.11	11	Uram Jaya						7			Perda No.11/2008, Rek. Gubernur No.100/267.a/II/B.1 Tgl 29 Oktober 2009
17.07.12	12	Pinang Belapis						8			Perda No.11/2008, Rek. Gubernur No.100/267.a/II/B.1 Tgl 29 Oktober 2009
17.08	8	KAB. KEPAHANG	Kepahiang			8	12	137	749	152.786	Luas Wilayah Indikatif sesuai Surat Badan Informasi Geospasial No B-8.31/PBW-BIG/IGD.04.04/6/2021 Tanggal 8 Juni 2021
17.08.01	1	Bermani Ilir					1	18			
17.08.02	2	Ujan Mas					1	16			
17.08.03	3	Tebat Karai					1	13			
17.08.04	4	Kepahiang					7	16			
17.08.05	5	Merigi					1	7			Perda No. 11/2005
17.08.06	6	Kebawetan					1	14			Perda No. 11/2005
17.08.07	7	Seberang Musi						13			Perda No. 11/2005
17.08.08	8	Muara Kemumu						8			Perda No. 11/2005
17.09	9	KAB. BENGKULU TENGAH	Karang Tinggi			11	1	193	1.132	118.205	UU No. 24/2008. Luas Wilayah Definitif sesuai Surat Badan Informasi Geospasial No. B-8.31/PBW-BIG/IGD.04.04/6/2021 Tanggal 8 Juni 2021
17.09.01	1	Karang Tinggi						13			Semula wil. Kab. Bengkulu Utara
17.09.02	2	Talang Empat						10			Semula wil. Kab. Bengkulu Utara

NO	KODE	NAMA PROVINSI, KABUPATEN / KOTA, KECAMATAN	IBUKOTA	JUMLAH					LUAS WILAYAH (Km2)	JUMLAH PENDUDUK (Jiwa) *	KETERANGAN
				KAB	KOTA	KEC	KEL	DESA			
	17.09.03	3 Pondok Kelapa						17			Semula wil. Kab. Bengkulu Utara
	17.09.04	4 Pematang Tiga						13			Semula wil. Kab. Bengkulu Utara
	17.09.05	5 Pagar Jati						14			Semula wil. Kab. Bengkulu Utara
	17.09.06	6 Taba Penanjung					1	12			Semula wil. Kab. Bengkulu Utara
	17.09.07	7 Merigi Kelindang						13			Pemekaran Kec. Perda No. 9/2011
	17.09.08	8 Merigi Sakti						15			Pemekaran Kec. Perda No. 10/2011
	17.09.09	9 Pondok Kubang						12			Pemekaran Kec. Perda No. 11/2011
	17.09.10	10 Bang Haji						12			Pemekaran Kec. Perda No. 12/2011
	17.09.11	11 Semidang Lagan						11			Pemekaran sebagian wil Kec. Karang Tinggi, Kec. Talang Empat, dan Kec. Taba Penanjung, Perda No. 3/2018
	17.71	10 KOTA BENGKULU	Bengkulu			9		99	150	374.394	Luas Wilayah Definitif sesuai Surat Badan Informasi Geospasial No B-8.31/PBW-BIG/IGD.04.04/6/2021 Tanggal 8 Juni 2021
	17.71.01	1 Selebar						6			
	17.71.02	2 Gading Cempaka						5			
	17.71.03	3 Teluk Segara						13			
	17.71.04	4 Muara Bangka Hulu						7			
	17.71.05	5 Kampung Melayu						6			
	17.71.06	6 Ratu Agung						8			
	17.71.07	7 Ratu Samban						9			
	17.71.08	8 Sungai Serut						7			
	17.71.09	9 Singaran Pati						6			Pemekaran Kec. Perda No. 3/2011
JUMLAH				9	1	129		1341	20.130	2.032.767	

KETERANGAN :

* Luas wilayah bersumber dari Badan Informasi Geospasial

** Jumlah penduduk bersumber dari Ditjen Kependudukan dan Pencatatan Sipil Kemendagri
(Data Kependudukan Semester I Bulan Juni Tahun 2021)

**REKAPITULASI NAMA
PROVINSI, KABUPATEN / KOTA, KECAMATAN**



PROVINSI LAMPUNG

**RINCIAN KODE DAN DATA WILAYAH ADMINISTRASI PEMERINTAHAN KABUPATEN/KOTA
PER PROVINSI SELURUH INDONESIA**

h. PROVINSI LAMPUNG

NO	KODE	N A M A KABUPATEN / KOTA	J U M L A H			LUAS WILAYAH (Km2)*	JUMLAH PENDUDUK (Jiwa)**	K E T E R A N G A N
			KEC	KEL	DESA			
1	18.01	KAB. LAMPUNG SELATAN	17	4	256	2.218,84	1.057.664	Luas Wilayah Indikatif sesuai Surat Badan Informasi Geospasial No B-8.31/PBW-BIG/IGD.04.04/6/2021 Tanggal 8 Juni 2021
2	18.02	KAB. LAMPUNG TENGAH	28	10	301	4.548,93	1.391.683	Luas Wilayah Indikatif sesuai Surat Badan Informasi Geospasial No. B-8.31/PBW-BIG/IGD.04.04/6/2021 Tanggal 8 Juni 2021
3	18.03	KAB. LAMPUNG UTARA	23	15	232	2.656,39	636.908	Luas Wilayah Indikatif sesuai Surat Badan Informasi Geospasial No. B-8.31/PBW-BIG/IGD.04.04/6/2021 Tanggal 8 Juni 2021
4	18.04	KAB. LAMPUNG BARAT	15	5	131	2.116,01	307.294	Luas Wilayah Indikatif sesuai Surat Badan Informasi Geospasial No B-8.31/PBW-BIG/IGD.04.04/6/2021 Tanggal 8 Juni 2021
5	18.05	KAB. TULANG BAWANG	15	4	147	3.107,47	427.927	Luas Wilayah Indikatif sesuai Surat Badan Informasi Geospasial No B-8.31/PBW-BIG/IGD.04.04/6/2021 Tanggal 8 Juni 2021
6	18.06	KAB. TANGGAMUS	20	3	299	2.901,98	612.115	Luas Wilayah Indikatif sesuai Surat Badan Informasi Geospasial No B-8.31/PBW-BIG/IGD.04.04/6/2021 Tanggal 8 Juni 2021
7	18.07	KAB. LAMPUNG TIMUR	24	0	264	3.867,43	1.101.977	Luas Wilayah Indikatif sesuai Surat Badan Informasi Geospasial No B-1.13/PBW-BIG/IGD.04.04/9/2021 Tanggal 1 September 2021
8	18.08	KAB. WAY KANAN	15	6	221	3.531,10	479.818	Luas Wilayah Indikatif sesuai Surat Badan Informasi Geospasial No. B-8.31/PBW-BIG/IGD.04.04/6/2021 Tanggal 8 Juni 2021
9	18.09	KAB. PESAWARAN	11	0	144	1.279,60	477.165	UU No. 33/2007.
10	18.10	KAB. PRINGSEWU	9	5	126	614,97	410.864	Luas Wilayah Indikatif sesuai Surat Badan Informasi Geospasial No. B-8.31/PBW-BIG/IGD.04.04/6/2021 Tanggal 8 Juni 2021 UU No. 48/2008.
11	18.11	KAB. MESUJI	7	0	105	2.200,51	231.532	Luas Wilayah Indikatif sesuai Surat Badan Informasi Geospasial No. B-8.31/PBW-BIG/IGD.04.04/6/2021 Tanggal 8 Juni 2021 UU No. 49/2008.
12	18.12	KAB. TULANG BAWANG BARAT	9	3	93	1.281,45	290.020	Luas Wilayah Indikatif sesuai Surat Badan Informasi Geospasial No. B-8.31/PBW-BIG/IGD.04.04/6/2021 Tanggal 8 Juni 2021 UU No. 50/2008.
13	18.13	KAB. PESISIR BARAT	11	2	116	2.993,80	164.453	Luas Wilayah Indikatif sesuai Surat Badan Informasi Geospasial No. B-8.31/PBW-BIG/IGD.04.04/6/2021 Tanggal 8 Juni 2021
14	18.71	KOTA BANDAR LAMPUNG	20	126	0	183,72	1.090.921	Luas Wilayah Indikatif sesuai Surat Badan Informasi Geospasial No B-8.31/PBW-BIG/IGD.04.04/6/2021 Tanggal 8 Juni 2021
15	18.72	KOTA METRO	5	22	0	73,21	172.934	Luas Wilayah Indikatif sesuai Surat Badan Informasi Geospasial No. B-8.31/PBW-BIG/IGD.04.04/6/2021 Tanggal 8 Juni 2021
JUMLAH			229	205	2.435	33.575,41	8.853.275	

KETERANGAN :

* Luas wilayah bersumber dari Badan Informasi Geospasial

** Jumlah penduduk bersumber dari Ditjen Kependudukan dan Pencatatan Sipil Kemendagri
(Data Kependudukan Semester I Bulan Juni Tahun 2021)

**RINCIAN KODE DAN DATA WILAYAH ADMINISTRASI PEMERINTAHAN KECAMATAN
PER KABUPATEN/KOTA SELURUH INDONESIA**

h. PROVINSI LAMPUNG

NO	KODE	NAMA PROVINSI, KABUPATEN / KOTA, KECAMATAN	IBUKOTA	J U M L A H					LUAS WILAYAH (Km2)	JUMLAH PENDUDUK (Jiwa) *)	K E T E R A N G A N	
				KAB	KOTA	KEC	KEL	DESA				
VIII	18	LAMPUNG		13	2	229	205	2435	33.575	8.853.275		
	18.01	1 KAB. LAMPUNG SELATAN	Kalianda			17	4	413	2.219	1.057.664	Luas Wilayah Indikatif sesuai Surat Badan Informasi Geospasial No B-8.31/PBW-BIG/IGD.04.04/6/2021 Tanggal 8 Juni 2021	
	18.01.04	1 Natar						26				
	18.01.05	2 Tanjung Bintang						16				
	18.01.06	3 Kalianda					4	25				
	18.01.07	4 Sidomulyo						16				
	18.01.08	5 Katibung						12				
	18.01.09	6 Penengahan						22				
	18.01.10	7 Palas						21				
	18.01.13	8 Jati Agung						21				
	18.01.14	9 Ketapang						17				
	18.01.15	10 Sragi						10				
	18.01.16	11 Raja Basa						16				
	18.01.17	12 Candipuro						14				
	18.01.18	13 Merbau Mataram						15				
	18.01.21	14 Bakauheni						5		Perda No. 3/2006		
	18.01.22	15 Tanjung Sari						8		Perda No. 3/2006		
	18.01.23	16 Way Sulan						8		Perda No. 3/2006		
	18.01.24	17 Way Panji						4		Perda No. 3/2006		
	18.02	2 KAB. LAMPUNG TENGAH	Gunung Sugih			28	10	313	4.549	1.391.683		Luas Wilayah Indikatif sesuai Surat Badan Informasi Geospasial No. B-8.31/PBW-BIG/IGD.04.04/6/2021 Tanggal 8 Juni 2021
	18.02.01	1 Kalirejo						17				
	18.02.02	2 Bangun Rejo						17				
	18.02.03	3 Padang Ratu						15				
	18.02.04	4 Gunung Sugih					4	11				
	18.02.05	5 Trimurjo					3	11				
	18.02.06	6 Punggur						9				
	18.02.07	7 Terbanggi Besar					3	7				
	18.02.08	8 Seputih Raman						14				
	18.02.09	9 Rumbia						9				
	18.02.10	10 Seputih Banyak						13				
	18.02.11	11 Seputih Mataram						12				

NO	KODE	NAMA PROVINSI, KABUPATEN / KOTA, KECAMATAN	IBUKOTA	JUMLAH					LUAS WILAYAH (Km2)	JUMLAH PENDUDUK (Jiwa *)	KETERANGAN
				KAB	KOTA	KEC	KEL	DESA			
18.02.12	12	Seputih Surabaya						13			
18.02.13	13	Terusan Nunyai						7			
18.02.14	14	Bumi Ratu Nuban						10			
18.02.15	15	Bekri						8			
18.02.16	16	Seputih Agung						10			
18.02.17	17	Way Pangubuan						8			
18.02.18	18	Bandar Mataram						9			
18.02.19	19	Pubian						20			
18.02.20	20	Selagai Lingga						14			
18.02.21	21	Anak Tuha						12			
18.02.22	22	Sendang Agung						9			
18.02.23	23	Kota Gajah						7			
18.02.24	24	Bumi Nabung						7			
18.02.25	25	Way Seputih						6			
18.02.26	26	Bandar Surabaya						10			
18.02.27	27	Anak Ratu Aji						6			
18.02.28	28	Putra Rumbia						10			
18.03	3	KAB. LAMPUNG UTARA	Kotabumi			23	15	284	2.656	636.908	Perda No. 06/2005 Perda No. 15/2006 Luas Wilayah Indikatif sesuai Surat Badan Informasi Geospasial No. B-8.31/PBW-BIG/IGD.04.04/6/2021 Tanggal 8 Juni 2021
18.03.01	1	Bukit Kemuning					1	7			
18.03.02	2	Kotabumi					9	4			
18.03.03	3	Sungkai Selatan						11			
18.03.04	4	Tanjung Raja						19			
18.03.05	5	Abung Timur						12			
18.03.06	6	Abung Barat						14			
18.03.07	7	Abung Selatan						16			
18.03.08	8	Sungkai Utara						15			
18.03.09	9	Kotabumi Utara						8			
18.03.10	10	Kotabumi Selatan					5	9			
18.03.11	11	Abung Tengah						11			
18.03.12	12	Abung Tinggi						8			
18.03.13	13	Abung Semuli						7			
18.03.14	14	Abung Surakarta						9			
18.03.15	15	Muara Sungkai						11			
18.03.16	16	Bunga Mayang						11			

NO	KODE	NAMA PROVINSI, KABUPATEN / KOTA, KECAMATAN	IBUKOTA	JUMLAH					LUAS WILAYAH (Km2)	JUMLAH PENDUDUK (Jiwa) *	KETERANGAN
				KAB	KOTA	KEC	KEL	DESA			
18.03.17	17	Hulu Sungkai						10		Perda No. 8/2006	
18.03.18	18	Sungkai Tengah						8		Perda No. 8/2006	
18.03.19	19	Abung Pekurun						9		Perda No. 8/2006	
18.03.20	20	Sungkai Jaya						9		Perda No. 8/2006	
18.03.21	21	Sungkai Barat						10		Perda No. 8/2006	
18.03.22	22	Abung Kunang						7		Perda No. 8/2006	
18.03.23	23	Blambangan Pagar						7		Perda No. 8/2006	
18.04	4	KAB. LAMPUNG BARAT	Liwa			15	7	351	2.116	307.294	Luas Wilayah Indikatif sesuai Surat Badan Informasi Geospasial No B-8.31/PBW-BIG/IGD.04.04/6/2021 Tanggal 8 Juni 2021
18.04.04	1	Balik Bukit						2	10		
18.04.05	2	Sumber Jaya						1	5		
18.04.06	3	Belalau							10		
18.04.07	4	Way Tenong						1	8		
18.04.08	5	Sekincau						1	4		
18.04.09	6	Suoh							7		
18.04.10	7	Batu Brak							11		
18.04.11	8	Sukau							10		
18.04.15	9	Gedung Surian							5		Perda No. 4/2006
18.04.18	10	Kebun Tebu							10		Pemekaran sebagian Kec. Sumber Jaya, Perda No. 2/2010
18.04.19	11	Air Hitam							10		Pemekaran sebagian Kec. Way Tenong, Perda No. 2/2010
18.04.20	12	Pagar Dewa							10		Pemekaran sebagian Kec. Sekincau, Perda No. 2/2010
18.04.21	13	Batu Ketulis							10		Pemekaran sebagian Kec. Belalau, Perda No. 2/2010
18.04.22	14	Lumbok Seminung							11		Pemekaran sebagian Kec. Sukau, Perda No. 2/2010
18.04.23	15	Bandar Negeri Suoh							10		Pemekaran sebagian Kec. Suoh, Perda No. 2/2010
18.05	5	KAB. TULANG BAWANG	Menggala			15	6	398	3.107	427.927	Luas Wilayah Indikatif sesuai Surat Badan Informasi Geospasial No B-8.31/PBW-BIG/IGD.04.04/6/2021 Tanggal 8 Juni 2021
18.05.02	1	Menggala						4	5		
18.05.06	2	Gedung Aji							10		
18.05.08	3	Banjar Agung							11		
18.05.11	4	Gedung Meneng							11		
18.05.12	5	Rawa Jitu Selatan							9		
18.05.13	6	Penawar Tama							14		
18.05.18	7	Rawa Jitu Timur							8		
18.05.20	8	Banjar Margo							12		Perda No. 7/2005
18.05.22	9	Rawa Pitu							9		Perda No. 7/2005

NO	KODE	NAMA PROVINSI, KABUPATEN / KOTA, KECAMATAN	IBUKOTA	JUMLAH					LUAS WILAYAH (Km2)	JUMLAH PENDUDUK (Jiwa) *)	KETERANGAN
				KAB	KOTA	KEC	KEL	DESA			
18.05.23	10	Penawar Aji						9		Perda No. 7/2005	
18.05.25	11	Dente Teladas						12		Perda No. 1/2007	
18.05.26	12	Meraksa Aji						8		Perda No. 1/2007	
18.05.27	13	Gedung Aji Baru						9		Perda No. 1/2007	
18.05.29	14	Banjar Baru						10		Perda No. 4/2009, Rekomendasi Gubernur No. 138/3060.A/02/2009, Tgl. 14/08/2009	
18.05.30	15	Menggala Timur						10		Perda No. 4/2009, Rekomendasi Gubernur No. 138/3060.A/02/2009, Tgl. 14/08/2009	
18.06	6	KAB. TANGGAMUS	Kota Agung			20	8	494	2.902	612.115	Luas Wilayah Indikatif sesuai Surat Badan Informasi Geospasial No B-8.31/PBW-BIG/IGD.04.04/6/2021 Tanggal 8 Juni 2021
18.06.01	1	Kota Agung						3	13		
18.06.02	2	Talang Padang							20		
18.06.03	3	Wonosobo							28		
18.06.04	4	Pulau Panggung							21		
18.06.09	5	Cukuh Balak							20		
18.06.11	6	Pugung							27		
18.06.12	7	Semaka							22		
18.06.13	8	Sumber Rejo							13		
18.06.15	9	Ulu Belu							16		
18.06.16	10	Pematang Sawa							14		
18.06.17	11	Klumbayan							8		
18.06.18	12	Kota Agung Barat							16		
18.06.19	13	Kota Agung Timur							12		
18.06.20	14	Gisting							9		
18.06.21	15	Gunung Alip							12		
18.06.24	16	Limau							11		
18.06.25	17	Bandar Negeri Semuong							11		
18.06.26	18	Air Nanningan							10		
18.06.27	19	Bulok							10		
18.06.28	20	Klumbayan Barat							6		
18.07	7	KAB. LAMPUNG TIMUR	Sukadana			24		271	3.867	1.101.977	Luas Wilayah Indikatif sesuai Surat Badan Informasi Geospasial No B-1.13/PBW-BIG/IGD.04.04/9/2021 Tanggal 1 September 2021
18.07.01	1	Sukadana							20		
18.07.02	2	Labuhan Maringgai							11		
18.07.03	3	Jabung							15		
18.07.04	4	Pekalongan							12		

NO	KODE	NAMA PROVINSI, KABUPATEN / KOTA, KECAMATAN	IBUKOTA	JUMLAH					LUAS WILAYAH (Km2)	JUMLAH PENDUDUK (Jiwa) *	KETERANGAN
				KAB	KOTA	KEC	KEL	DESA			
18.07.05	5	Sekampung						17			
18.07.06	6	Batanghari						17			
18.07.07	7	Way Jepara						16			
18.07.08	8	Purbolinggo						12			
18.07.09	9	Raman Utara						11			
18.07.10	10	Metro Kibang						7			
18.07.11	11	Marga Tiga						13			
18.07.12	12	Sekampung Udik						15			
18.07.13	13	Batanghari Nuban						13			
18.07.14	14	Bumi Agung						7			
18.07.15	15	Bandar Sribhawono						7			
18.07.16	16	Mataram Baru						7			
18.07.17	17	Melinting						6			
18.07.18	18	Gunung Pelindung						5			
18.07.19	19	Pasir Sakti						8			
18.07.20	20	Waway Karya						11			
18.07.21	21	Labuhan Ratu						11			
18.07.22	22	Braja Selehah						7			
18.07.23	23	Way Bungur						8			
18.07.24	24	Marga Sekampung						8			
18.08	8	KAB. WAY KANAN	Blambangan Umpu			15	6	251	3.531	479.818	Perda No. 5/2005
18.08.01	1	Blambangan Umpu					1	12			Luas Wilayah Indikatif sesuai Surat Badan Informasi Geospasial No. B-8.31/PBW-BIG/IGD.04.04/6/2021 Tanggal 8 Juni 2021
18.08.02	2	Kasui					1	18			
18.08.03	3	Banjit					1	19			
18.08.04	4	Baradatu					3	19			
18.08.05	5	Bahuga						11			
18.08.06	6	Pakuan Ratu						19			
18.08.07	7	Negeri Agung						19			
18.08.08	8	Way Tuba						13			
18.08.09	9	Rebang Tangkas						10			
18.08.10	10	Gunung Labuhan						21			
18.08.11	11	Negara Batin						15			
18.08.12	12	Negeri Besar						13			
18.08.13	13	Buay Bahuga						9			Perda No. 2/2005

NO	KODE	NAMA PROVINSI, KABUPATEN / KOTA, KECAMATAN	IBUKOTA	JUMLAH					LUAS WILAYAH (Km2)	JUMLAH PENDUDUK (Jiwa) *)	KETERANGAN
				KAB	KOTA	KEC	KEL	DESA			
18.08.14	14	Bumi Agung						10			Perda No. 2/2005
18.08.15	15	Umpu Semenguk						13			Pemekaran sebagian wil Kec. Blambangan Umpu Perda No. 1/2020 dan ND Dir Dekon No. 260/SDV/DK/III/2020 tgl 13 Maret 2020
18.09	9	KAB. PESAWARAN	Gedong Tataan			11		184	1.280	477.165	UU No. 33/2007. Luas Wilayah Indikatif sesuai Surat Badan Informasi Geospasial No. B-8.31/PBW-BIG/IGD.04.04/6/2021 Tanggal 8 Juni 2021
18.09.01	1	Gedong Tataan						19			Semula wil. Kab. Lampung Selatan
18.09.02	2	Negeri Katon						19			Semula wil. Kab. Lampung Selatan
18.09.03	3	Tegineneng						16			Semula wil. Kab. Lampung Selatan
18.09.04	4	Way Lima						16			Semula wil. Kab. Lampung Selatan
18.09.05	5	Padang Cermin						11			Semula wil. Kab. Lampung Selatan
18.09.06	6	Punduh Pidada						11			Semula wil. Kab. Lampung Selatan
18.09.07	7	Kedondong						12			Semula wil. Kab. Lampung Selatan
18.09.08	8	Marga Punduh						10			Pemekaran sebagian Kec. Punduh Pedada, Perda No. 5/2012
18.09.09	9	Way Khilau						10			Pemekaran sebagian Kec. Kedondong, Perda No. 5/2012
18.09.10	10	Teluk Pandan						10			Pemekaran sebagian wil Kec. Padang Cermin, Perda No. 12/2014
18.09.11	11	Way Ratai						10			Pemekaran sebagian wil Kec. Padang Cermin, Perda No. 12/2014
18.10	10	KAB. PRINGSEWU	Pringsewu			9	5	136	615	410.864	UU No. 48/2008. Luas Wilayah Indikatif sesuai Surat Badan Informasi Geospasial No. B-8.31/PBW-BIG/IGD.04.04/6/2021 Tanggal 8 Juni 2021
18.10.01	1	Pringsewu					5	10			Semula wil. Kab. Tanggamus
18.10.02	2	Gading Rejo						23			Semula wil. Kab. Tanggamus
18.10.03	3	Ambarawa						8			Semula wil. Kab. Tanggamus
18.10.04	4	Pardasuka						13			Semula wil. Kab. Tanggamus
18.10.05	5	Pagelaran						22			Semula wil. Kab. Tanggamus
18.10.06	6	Banyumas						11			Semula wil. Kab. Tanggamus
18.10.07	7	Adiluwih						13			Semula wil. Kab. Tanggamus
18.10.08	8	Sukoharjo						16			Semula wil. Kab. Tanggamus
18.10.09	9	Pagelaran Utara						10			Pemekaran sebagian wil Kec. Pagelaran, Perda No. 12/2012
18.11	11	KAB. MESUJI	Mesuji			7		105	2.201	231.532	UU No. 49/2008. Luas Wilayah Indikatif sesuai Surat Badan Informasi Geospasial No. B-8.31/PBW-BIG/IGD.04.04/6/2021 Tanggal 8 Juni 2021
18.11.01	1	Mesuji						11			Semula wil. Kab. Tulang Bawang
18.11.02	2	Mesuji Timur						20			Semula wil. Kab. Tulang Bawang
18.11.03	3	Rawa Jitu Utara						13			Semula wil. Kab. Tulang Bawang
18.11.04	4	Way Serdang						20			Semula wil. Kab. Tulang Bawang

NO	KODE	NAMA PROVINSI, KABUPATEN / KOTA, KECAMATAN	IBUKOTA	JUMLAH					LUAS WILAYAH (Km2)	JUMLAH PENDUDUK (Jiwa) *	KETERANGAN
				KAB	KOTA	KEC	KEL	DESA			
	18.11.05	5 Simpang Pematang						13			Semula wil. Kab.Tulang Bawang
	18.11.06	6 Panca Jaya						7			Semula wil. Kab.Tulang Bawang
	18.11.07	7 Tanjung Raya						21			Semula wil. Kab.Tulang Bawang
	18.12	12 KAB. TULANG BAWANG BARAT	Tulang Bawang Tengah			9	3	103	1.281	290.020	UU No. 50/2008. Luas Wilayah Indikatif sesuai Surat Badan Informasi Geospasial No. B-8.31/PBW-BIG/IGD.04.04/6/2021 Tanggal 8 Juni 2021
	18.12.01	1 Tulang Bawang Tengah						2	17		Semula wil. Kab. Tulang Bawang
	18.12.02	2 Tumijajar						1	9		Semula wil. Kab. Tulang Bawang
	18.12.03	3 Tulang Bawang Udik							9		Semula wil. Kab. Tulang Bawang
	18.12.04	4 Gunung Terang							10		Semula wil. Kab. Tulang Bawang
	18.12.05	5 Gunung Agung							13		Semula wil. Kab. Tulang Bawang
	18.12.06	6 Way Kenanga							9		Semula wil. Kab. Tulang Bawang
	18.12.07	7 Lambu Kibang							10		Semula wil. Kab. Tulang Bawang
	18.12.08	8 Pagar Dewa							6		Semula wil. Kab. Tulang Bawang
	18.12.09	9 Batu Putih							10		Pemekaran sebagian Kec. Gunung Terang, Perda No. 1/2016
	18.13	13 KAB. PESISIR BARAT	Krui			11	2	116	2.994	164.453	Luas Wilayah Indikatif sesuai Surat Badan Informasi Geospasial No. B-8.31/PBW-BIG/IGD.04.04/6/2021 Tanggal 8 Juni 2021
	18.13.01	1 Pesisir Tengah						2	6		Semula wil Kab. Lampung Barat, sesuai UU No. 18/2013
	18.13.02	2 Pesisir Selatan							15		Semula wil Kab. Lampung Barat, sesuai UU No. 18/2013
	18.13.03	3 Lemong							13		Semula wil Kab. Lampung Barat, sesuai UU No. 18/2013
	18.13.04	4 Pesisir Utara							12		Semula wil Kab. Lampung Barat, sesuai UU No. 18/2013
	18.13.05	5 Karya Penggawa							12		Semula wil Kab. Lampung Barat, sesuai UU No. 18/2013
	18.13.06	6 Pulaupisang							6		Semula wil Kab. Lampung Barat, sesuai UU No. 18/2013
	18.13.07	7 Way Krui							10		Semula wil Kab. Lampung Barat, sesuai UU No. 18/2013
	18.13.08	8 Krui Selatan							10		Semula wil Kab. Lampung Barat, sesuai UU No. 18/2013
	18.13.09	9 Ngambur							9		Semula wil Kab. Lampung Barat, sesuai UU No. 18/2013
	18.13.10	10 Ngaras							9		Semula wil Kab. Lampung Barat, sesuai UU No. 18/2013, Perubahan nama Kec. Bengkuntat sesuai Perda No. 4/2017
	18.13.11	11 Bangkuntat							14		Semula wil Kab. Lampung Barat, sesuai UU No. 18/2013, Perubahan nama Kec. Bengkuntat Belimbing sesuai Perda No. 4/2017
	18.71	14 KOTA BANDAR LAMPUNG	Bandar Lampung			20	178		184	1.090.921	Luas Wilayah Indikatif sesuai Surat Badan Informasi Geospasial No B-8.31/PBW-BIG/IGD.04.04/6/2021 Tanggal 8 Juni 2021
	18.71.01	1 Kedaton							7		
	18.71.02	2 Sukarame							6		
	18.71.03	3 Tanjungkarang Barat							7		
	18.71.04	4 Panjang							8		

NO	KODE	NAMA PROVINSI, KABUPATEN / KOTA, KECAMATAN	IBUKOTA	JUMLAH					LUAS WILAYAH (Km2)	JUMLAH PENDUDUK (Jiwa *)	KETERANGAN
				KAB	KOTA	KEC	KEL	DESA			
	18.71.05	5 Tanjungkarang Timur					5				
	18.71.06	6 Tanjungkarang Pusat					7				
	18.71.07	7 Telukbetung Selatan					6				
	18.71.08	8 Telukbetung Barat					5				
	18.71.09	9 Telukbetung Utara					6				
	18.71.10	10 Rajabasa					7				
	18.71.11	11 Tanjung Senang					5				
	18.71.12	12 Sukabumi					7				
	18.71.13	13 Kemiling					9				
	18.71.14	14 Labuhan Ratu					6			Pemekaran sebagian Kec. Kedaton, Perda No. 4/2012	
	18.71.15	15 Way Halim					6			Pemekaran sebagian Kec. Sukarame, Perda No. 4/2012	
	18.71.16	16 Langkapura					5			Pemekaran sebagian Kec. Kemiling, Perda No. 4/2012	
	18.71.17	17 Enggal					6			Pemekaran sebagian Kec. Tanjungkarang Pusat, Perda No. 4/2012	
	18.71.18	18 Kedamaian					7			Pemekaran sebagian Kec. Tanjungkarang Timur, Perda No. 4/2012	
	18.71.19	19 Telukbetung Timur					6			Pemekaran sebagian Kec. Tanjungkarang Barat, Perda No. 4/2012	
	18.71.20	20 Bumi Waras					5			Pemekaran sebagian Kec. Telukbetung Selatan, Perda No. 4/2012	
	18.72	15 KOTA METRO	Metro			5	22		73	172.934	Luas Wilayah Indikatif sesuai Surat Badan Informasi Geospasial No. B-8.31/PBW-BIG/IGD.04.04/6/2021 Tanggal 8 Juni 2021
	18.72.01	1 Metro Pusat					5				
	18.72.02	2 Metro Utara					4				
	18.72.03	3 Metro Barat					4				
	18.72.04	4 Metro Timur					5				
	18.72.05	5 Metro Selatan					4				
JUMLAH				13	2	229		2435	33.575	8.853.275	

KETERANGAN :

- * Luas wilayah bersumber dari Badan Informasi Geospasial
- ** Jumlah penduduk bersumber dari Ditjen Kependudukan dan Pencatatan Sipil Kemendagri (Data Kependudukan Semester I Bulan Juni Tahun 2021)

**REKAPITULASI NAMA
PROVINSI, KABUPATEN / KOTA, KECAMATAN**



**BANGKA
BELITUNG**

PROVINSI BANGKA BELITUNG

**RINCIAN KODE DAN DATA WILAYAH ADMINISTRASI PEMERINTAHAN KABUPATEN/KOTA
PER PROVINSI SELURUH INDONESIA**

i. PROVINSI KEPULAUAN BANGKA BELITUNG

NO	KODE	N A M A KABUPATEN / KOTA	J U M L A H			LUAS WILAYAH (Km2)*	JUMLAH PENDUDUK (Jiwa)**	K E T E R A N G A N
			KEC	KEL	DESA			
1	19.01	KAB. BANGKA	8	19	62	3.016,85	322.949	Luas Wilayah Definitif sesuai Surat Badan Informasi Geospasial No B-8.31/PBW-BIG/IGD.04.04/6/2021 Tanggal 8 Juni 2021
2	19.02	KAB. BELITUNG	5	7	42	2.270,70	180.486	Luas Wilayah Definitif sesuai Surat Badan Informasi Geospasial No B-8.31/PBW-BIG/IGD.04.04/6/2021 Tanggal 8 Juni 2021
3	19.03	KAB. BANGKA SELATAN	8	3	50	3.598,24	199.355	Luas Wilayah Definitif sesuai Surat Badan Informasi Geospasial No B-8.31/PBW-BIG/IGD.04.04/6/2021 Tanggal 8 Juni 2021
4	19.04	KAB. BANGKA TENGAH	6	7	56	2.259,98	197.452	Luas Wilayah Definitif sesuai Surat Badan Informasi Geospasial No B-8.31/PBW-BIG/IGD.04.04/6/2021 Tanggal 8 Juni 2021
5	19.05	KAB. BANGKA BARAT	6	6	60	2.851,41	206.006	Luas Wilayah Definitif sesuai Surat Badan Informasi Geospasial No B-8.31/PBW-BIG/IGD.04.04/6/2021 Tanggal 8 Juni 2021
6	19.06	KAB. BELITUNG TIMUR	7	0	39	2.588,82	126.939	Luas Wilayah Definitif sesuai Surat Badan Informasi Geospasial No B-8.31/PBW-BIG/IGD.04.04/6/2021 Tanggal 8 Juni 2021
7	19.71	KOTA PANGKAL PINANG	7	42	0	104,54	222.298	Luas Wilayah Definitif sesuai Surat Badan Informasi Geospasial No B-8.31/PBW-BIG/IGD.04.04/6/2021 Tanggal 8 Juni 2021
		JUMLAH	47	84	309	16.690,54	1.455.485	

KETERANGAN :

* Luas wilayah bersumber dari Badan Informasi Geospasial

** Jumlah penduduk bersumber dari Ditjen Kependudukan dan Pencatatan Sipil Kemendagri
(Data Kependudukan Semester I Bulan Juni Tahun 2021)

**RINCIAN KODE DAN DATA WILAYAH ADMINISTRASI PEMERINTAHAN KECAMATAN
PER KABUPATEN/KOTA SELURUH INDONESIA**

i. PROVINSI KEPULAUAN BANGKA BELITUNG

NO	KODE	NAMA PROVINSI, KABUPATEN / KOTA, KECAMATAN	IBUKOTA	JUMLAH					LUAS WILAYAH (Km2)	JUMLAH PENDUDUK (Jiwa *)	KETERANGAN
				KAB	KOTA	KEC	KEL	DESA			
IX	19	KEPULAUAN BANGKA BELITUNG		6	1	47	84	309	16.691	1.455.485	
	19.01	1 KAB. BANGKA	Sungai Liat			8	19	62	3.017	322.949	Luas Wilayah Definitif sesuai Surat Badan Informasi Geospasial No B-8.31/PBW-BIG/IGD.04.04/6/2021 Tanggal 8 Juni 2021
	19.01.01	1 Sungailiat					12	1			
	19.01.02	2 Belinyu					7	5			
	19.01.03	3 Merawang						10			
	19.01.04	4 Mendo Barat						15			
	19.01.05	5 Pemali						6			
	19.01.06	6 Bakam						9			
	19.01.07	7 Riau Silip						9			
	19.01.08	8 Puding Besar						7			
	19.02	2 KAB. BELITUNG	Tanjung Pandan			5	7	42	2.271	180.486	Luas Wilayah Definitif sesuai Surat Badan Informasi Geospasial No B-8.31/PBW-BIG/IGD.04.04/6/2021 Tanggal 8 Juni 2021
	19.02.01	1 Tanjung Pandan					7	9			
	19.02.02	2 Membalong						12			
	19.02.03	3 Selat Nasik						4			
	19.02.04	4 Sijuk						10			
	19.02.05	5 Badau						7			
	19.03	3 KAB. BANGKA SELATAN	Toboali			8	3	62	3.598	199.355	Luas Wilayah Definitif sesuai Surat Badan Informasi Geospasial No B-8.31/PBW-BIG/IGD.04.04/6/2021 Tanggal 8 Juni 2021
	19.03.01	1 Toboali					3	8			
	19.03.02	2 Lepar Pongok						4			
	19.03.03	3 Air Gegas						10			
	19.03.04	4 Simpang Rimba						7			
	19.03.05	5 Payung						9			
	19.03.06	6 Tukak Sadai						5			Perda No. 26/2007
	19.03.07	7 Pulabesar						5			Perda No. 26/2007
	19.03.08	8 Kepulauan Pongok						2			Pemekaran sebagian Kec. Lepar Pongok, Perda No. 2/2012
	19.04	4 KAB. BANGKA TENGAH	Koba			6	7	73	2.260	197.452	Luas Wilayah Definitif sesuai Surat Badan Informasi Geospasial No B-8.31/PBW-BIG/IGD.04.04/6/2021 Tanggal 8 Juni 2021
	19.04.01	1 Koba					5	6			
	19.04.02	2 Pangkalan Baru					1	11			
	19.04.03	3 Sungai Selan					1	12			


NO	KODE	NAMA PROVINSI, KABUPATEN / KOTA, KECAMATAN	IBUKOTA	JUMLAH					LUAS WILAYAH (Km2)	JUMLAH PENDUDUK (Jiwa *)	KETERANGAN
				KAB	KOTA	KEC	KEL	DESA			
	19.04.04	4 Simpang Katis						10			
	19.04.05	5 Namang						8			Perda No. 31/2006
	19.04.06	6 Lubuk Besar						9			Perda No. 31/2006
	19.05	5 KAB. BANGKA BARAT	Mentok			6	6	70	2.851	206.006	Luas Wilayah Definitif sesuai Surat Badan Informasi Geospasial No B-8.31/PBW-BIG/IGD.04.04/6/2021 Tanggal 8 Juni 2021
	19.05.01	1 Muntok					5	4			Perbaiki nama Kec. Mentok, sesuai Surat Bup. No. 120/743/4.1.3.1/2018 tgl 28 Nov 2018 hal Penyampaian Usulan Revisi dan Perda No. 6/2010
	19.05.02	2 Simpang Teritip						13			
	19.05.03	3 Jebus						11			
	19.05.04	4 Kelapa					1	13			
	19.05.05	5 Tempilang						9			
	19.05.06	6 Paritiga						10			
	19.06	6 KAB. BELITUNG TIMUR	Manggar			7		52	2.589	126.939	Nama Kec sesuai Surat Bup. No. 120/743/4.1.3.1/2018 tgl 28 Nov 2018 hal Penyampaian Usulan Revisi dan Perda No. 5/2010 Luas Wilayah Definitif sesuai Surat Badan Informasi Geospasial No B-8.31/PBW-BIG/IGD.04.04/6/2021 Tanggal 8 Juni 2021
	19.06.01	1 Manggar						9			
	19.06.02	2 Gantung						7			
	19.06.03	3 Dendang						4			
	19.06.04	4 Kelapa Kampit						6			
	19.06.05	5 Damar						5			Pemekaran sebagian Kec. Manggar & Kelapa Kampit Perda No. 3/2010
	19.06.06	6 Simpang Renggiang						4			Pemekaran sebagian Kec. Gantung Perda No. 3/2010
	19.06.07	7 Simpang Pesak						4			Pemekaran sebagian Kec. Manggar & Kelapa Kampit Perda No. 3/2010
	19.71	7 KOTA PANGKAL PINANG	Pangkal Pinang			7	54		105	222.298	Luas Wilayah Definitif sesuai Surat Badan Informasi Geospasial No B-8.31/PBW-BIG/IGD.04.04/6/2021 Tanggal 8 Juni 2021
	19.71.01	1 Bukitintan						7			
	19.71.02	2 Taman Sari						5			
	19.71.03	3 Pangkal Balam						5			
	19.71.04	4 Rangkui						8			
	19.71.05	5 Gerunggang						6			
	19.71.06	6 Gabek						6			Pemekaran sebagian Kec. Pangkal Balam, Perda No. 2/2011
	19.71.07	7 Girimaya						5			Pemekaran sebagian Kec. Bukitintan dan Kec. Rangkui, Perda No. 2/2011
JUMLAH				6	1	47		309	16.691	1.455.485	

KETERANGAN :

* Luas wilayah bersumber dari Badan Informasi Geospasial

** Jumlah penduduk bersumber dari Ditjen Kependudukan dan Pencatatan Sipil Kemendagri (Data Kependudukan Semester I Bulan Juni Tahun 2021)

**REKAPITULASI NAMA
PROVINSI, KABUPATEN / KOTA, KECAMATAN**



PROVINSI KEPULAUAN RIAU

**RINCIAN KODE DAN DATA WILAYAH ADMINISTRASI PEMERINTAHAN KABUPATEN/KOTA
PER PROVINSI SELURUH INDONESIA**

j. PROVINSI KEPULAUAN RIAU

NO	KODE	N A M A KABUPATEN / KOTA	J U M L A H			LUAS WILAYAH (Km2)*	JUMLAH PENDUDUK (Jiwa)**	K E T E R A N G A N
			KEC	KEL	DESA			
1	21.01	KAB. BINTAN	10	15	36	1.320,84	165.920	Perubahan Nama Kab. Kepri, PP No. 5/2006.
2	21.02	KAB. KARIMUN	12	29	42	930,45	260.438	Luas Wilayah Indikatif sesuai Surat Badan Informasi Geospasial No B-8.31/PBW-BIG/IGD.04.04/6/2021 Tanggal 8 Juni 2021. Luas Wilayah sesuai Surat Badan Informasi Geospasial No B-8.31/PBW-BIG/IGD.04.04/6/2021 Tanggal 8 Juni 2021 (tidak ada batas darat dengan kab/kota lainnya).
3	21.03	KAB. NATUNA	15	7	70	1.999,18	82.537	Luas Wilayah sesuai Surat Badan Informasi Geospasial No B-8.31/PBW-BIG/IGD.04.04/6/2021 Tanggal 8 Juni 2021 (tidak ada batas darat dengan kab/kota lainnya).
4	21.04	KAB. LINGGA	13	7	75	2.214,63	101.863	Luas Wilayah sesuai Surat Badan Informasi Geospasial No B-8.31/PBW-BIG/IGD.04.04/6/2021 Tanggal 8 Juni 2021 (tidak ada batas darat dengan kab/kota lainnya).
5	21.05	KAB. KEPULAUAN ANAMBAS	10	2	52	626,98	47.803	UU No. 33/2008. Luas Wilayah sesuai Surat Badan Informasi Geospasial No B-8.31/PBW-BIG/IGD.04.04/6/2021 Tanggal 8 Juni 2021 (tidak ada batas darat dengan kab/kota lainnya).
6	21.71	KOTA BATAM	12	64	0	1.034,76	1.169.648	Luas Wilayah sesuai Surat Badan Informasi Geospasial No B-8.31/PBW-BIG/IGD.04.04/6/2021 Tanggal 8 Juni 2021 (tidak ada batas darat dengan kab/kota lainnya).
7	21.72	KOTA TANJUNG PINANG	4	18	0	147,03	227.069	Luas Wilayah Indikatif sesuai Surat Badan Informasi Geospasial No B-8.31/PBW-BIG/IGD.04.04/6/2021 Tanggal 8 Juni 2021
		JUMLAH	76	142	275	8.273,87	2.055.278	

KETERANGAN :

* Luas wilayah bersumber dari Badan Informasi Geospasial

** Jumlah penduduk bersumber dari Ditjen Kependudukan dan Pencatatan Sipil Kemendagri
(Data Kependudukan Semester I Bulan Juni Tahun 2021)

**RINCIAN KODE DAN DATA WILAYAH ADMINISTRASI PEMERINTAHAN KECAMATAN
PER KABUPATEN/KOTA SELURUH INDONESIA**

j. PROVINSI KEPULAUAN RIAU

NO	KODE	NAMA PROVINSI, KABUPATEN / KOTA, KECAMATAN	IBUKOTA	JUMLAH					LUAS WILAYAH (Km2)	JUMLAH PENDUDUK (Jiwa) *	KETERANGAN
				KAB	KOTA	KEC	KEL	DESA			
X	21	KEPULAUAN RIAU		5	2	76	142	275	8.274	2.055.278	
	21.01	1 KAB. BINTAN	Bandar Seri Bentan			10	19	51	1.321	165.920	Perubahan Nama Kab. Kepri, PP No. 5/2006. Luas Wilayah Indikatif sesuai Surat Badan Informasi Geospasial No B-8.31/PBW-BIG/IGD.04.04/6/2021 Tanggal 8 Juni 2021.
	21.01.04	1 Gunung Kijang					1	3			
	21.01.06	2 Bintang Timur					4				
	21.01.07	3 Bintang Utara					4	1			
	21.01.08	4 Teluk Bintan					1	5			
	21.01.09	5 Tambelan					1	7			
	21.01.10	6 Telok Sebong					1	6			
	21.01.12	7 Toapaya					1	3			Perda No. 12/2007
	21.01.13	8 Mantang						4			Perda No. 12/2007
	21.01.14	9 Bintang Pesisir						4			Perda No. 12/2007
	21.01.15	10 Seri Kuala Lobam					2	3			Perda No. 12/2007
	21.02	2 KAB. KARIMUN	Tj. Balai Karimun			12	34	57	930	260.438	Luas Wilayah sesuai Surat Badan Informasi Geospasial No B-8.31/PBW-BIG/IGD.04.04/6/2021 Tanggal 8 Juni 2021 (tidak ada batas darat dengan kab/kota lainnya).
	21.02.01	1 Moro					2	10			
	21.02.02	2 Kundur					3	3			
	21.02.03	3 Karimun					6	3			
	21.02.04	4 Meral					6				
	21.02.05	5 Tebing					5	1			
	21.02.06	6 Buru					2	2			
	21.02.07	7 Kundur Utara					1	4			
	21.02.08	8 Kundur Barat					1	4			
	21.02.09	9 Durai						4			
	21.02.10	10 Meral Barat					2	2			Pemekaran sebagian wil Kec. Meral dan Kec. Tebing, Perda No. 2/2012
	21.02.11	11 Ungar					1	3			Pemekaran sebagian wil Kec. Kundur, Perda No. 2/2012
	21.02.12	12 Belat						6			Pemekaran sebagian wil Kec. Kundur Utara, Perda No. 2/2012
	21.03	3 KAB. NATUNA	Ranai			15	9	145	1.999	82.537	Luas Wilayah sesuai Surat Badan Informasi Geospasial No B-8.31/PBW-BIG/IGD.04.04/6/2021 Tanggal 8 Juni 2021 (tidak ada batas darat dengan kab/kota lainnya).
	21.03.04	1 Midai					1	2			
	21.03.05	2 Bunguran Barat					1	4			

NO	KODE	NAMA PROVINSI, KABUPATEN / KOTA, KECAMATAN	IBUKOTA	JUMLAH					LUAS WILAYAH (Km2)	JUMLAH PENDUDUK (Jiwa *)	KETERANGAN
				KAB	KOTA	KEC	KEL	DESA			
	21.03.06	3 Serasan					1	6			
	21.03.07	4 Bunguran Timur					4	3			
	21.03.08	5 Bunguran Utara						8			
	21.03.09	6 Subi						8			
	21.03.10	7 Pulau Laut						3			Perda No. 4/2005
	21.03.11	8 Pulau Tiga						6			Perda No. 4/2005
	21.03.15	9 Bunguran Timur Laut						7			Perda No. 16/2006
	21.03.16	10 Bunguran Tengah						3			Perda No. 17/2006
	21.03.18	11 Bunguran Selatan						4			Perda No. 16/2008, Surat Gub. No. 0265/Kdh Kepri.100/05.09 Tgl 8 Mei 2009
	21.03.19	12 Serasan Timur						4			Perda No. 18/2008, Surat Gub. No. 0265/Kdh Kepri.100/05.09 Tgl 8 Mei 2009
	21.03.20	13 Bunguran Batubi						5			Pemekaran sebagian wil Kec. Bunguran Barat, Perda No. 14/2014 dan Nomor Register Perda Natuna Prov. Kepri No. 58 Tahun 2014
	21.03.21	14 Pulau Tiga Barat						4			Pemekaran sebagian wil Kec. Pulau Tiga, Perda No. 14/2014 dan Nomor Register Perda Natuna Prov. Kepri No. 58 Tahun 2014
	21.03.22	15 Suak Midai						3			Pemekaran sebagian wil Kec. Midai, Perda No. 14/2014 dan Nomor Register Perda Natuna Prov. Kepri No. 58 Tahun 2014
	21.04	4 KAB. LINGGA	Daik Lingga			13	7	109	2.215	101.863	Luas Wilayah sesuai Surat Badan Informasi Geospasial No B-8.31/PBW-BIG/IGD.04.04/6/2021 Tanggal 8 Juni 2021 (tidak ada batas darat dengan kab/kota lainnya).
	21.04.01	1 Singkep					3	3			
	21.04.02	2 Lingga					1	10			
	21.04.03	3 Senayang					1	4			
	21.04.04	4 Singkep Barat					1	11			
	21.04.05	5 Lingga Utara					1	9			
	21.04.06	6 Singkep Pesisir						6			Pemekaran sebagian Kec. Singkep, Perda No. 4/2012
	21.04.07	7 Lingga Timur						8			Pemekaran sebagian Kec. Lingga, Perda No. 6/2012
	21.04.08	8 Selayar						4			Pemekaran sebagian Kec. Lingga, Perda No. 19/2012
	21.04.09	9 Singkep Selatan						3			Pemekaran sebagian wil Kec. Singkep, Perda No. 5/2012
	21.04.10	10 Kepulauan Posek						3			Pemekaran sebagian wil Kec. Singkep Barat, Perda No. 6/2014
	21.04.11	11 Katang Bidare						5			Pemekaran sebagian wil Kec. Senayang, Perda No. 3/2018
	21.04.12	12 Temiang Pesisir						3			Pemekaran sebagian wil Kec. Senayang, Perda No. 3/2018
	21.04.13	13 Bakung Serumpun						6			Pemekaran sebagian wil Kec. Senayang, Perda No. 3/2018

NO	KODE	NAMA PROVINSI, KABUPATEN / KOTA, KECAMATAN	IBUKOTA	J U M L A H					LUAS WILAYAH (Km2)	JUMLAH PENDUDUK (Jiwa) *	K E T E R A N G A N
				KAB	KOTA	KEC	KEL	DESA			
	21.05	5 KAB. KEPULAUAN ANAMBAS	Tarempa			10	2	63	627	47.803	UU No. 33/2008. Luas Wilayah sesuai Surat Badan Informasi Geospasial No B-8.31/PBW-BIG/IGD.04.04/6/2021 Tanggal 8 Juni 2021 (tidak ada batas darat dengan kab/kota lainnya).
	21.05.01	1 Siantan					1	6			Semula wil. Kab. Natuna
	21.05.02	2 Palmatak						7			Semula wil. Kab. Natuna
	21.05.03	3 Siantan Timur						6			Semula wil. Kab. Natuna
	21.05.04	4 Siantan Selatan						7			Semula wil. Kab. Natuna
	21.05.05	5 Jemaja Timur						4			Semula wil. Kab. Natuna
	21.05.06	6 Jemaja					1	5			Semula wil. Kab. Natuna
	21.05.07	7 Siantan Tengah						6			Semula wil. Kab. Natuna
	21.05.08	8 Siantan Utara						3			Pemekaran sebagian wil Kec. Palmatak, Perda No. 3/2018
	21.05.09	9 Jemaja Barat						3			Pemekaran sebagian wil Kec. Jemaja, Perda No. 3/2018
	21.05.10	10 Kute Siantan						5			Pemekaran sebagian wil Kec. Palmatak, Perda No. 4/2019 dan ND Dir. Dekon No. 1130/TU/DK/SDV/2019 tgl 29 Okt 2019
	21.71	6 KOTA BATAM	Batam			12	74	1	1.035	1.169.648	Luas Wilayah sesuai Surat Badan Informasi Geospasial No B-8.31/PBW-BIG/IGD.04.04/6/2021 Tanggal 8 Juni 2021 (tidak ada batas darat dengan kab/kota lainnya).
	21.71.01	1 Belakang Padang						6			
	21.71.02	2 Batu Ampar						4			
	21.71.03	3 Sekupang						7			
	21.71.04	4 Nongsa						4			
	21.71.05	5 Bulang						6			
	21.71.06	6 Lubuk Baja						5			
	21.71.07	7 Sei Beduk						4			
	21.71.08	8 Galang						8			Perda No. 2/2005
	21.71.09	9 Bengkong						4			Perda No. 2/2005
	21.71.10	10 Batam Kota						6			Perda No. 2/2005
	21.71.11	11 Sagulung						6			Perda No. 2/2005
	21.71.12	12 Batu Aji						4			Perda No. 2/2005
	21.72	7 KOTA TANJUNG PINANG	Tanjung Pinang			4	19		147	227.069	Luas Wilayah Indikatif sesuai Surat Badan Informasi Geospasial No B-8.31/PBW-BIG/IGD.04.04/6/2021 Tanggal 8 Juni 2021
	21.72.01	1 Tanjung Pinang Barat						4			
	21.72.02	2 Tanjung Pinang Timur						5			
	21.72.03	3 Tanjung Pinang Kota						4			
	21.72.04	4 Bukit Bestari						5			

NO	KODE	NAMA PROVINSI, KABUPATEN / KOTA, KECAMATAN	IBUKOTA	JUMLAH					LUAS WILAYAH (Km2)	JUMLAH PENDUDUK (Jiwa *)	KETERANGAN
				KAB	KOTA	KEC	KEL	DESA			
JUMLAH				5	2	76		275	8.274	2.055.278	

KETERANGAN :

- * Luas wilayah bersumber dari Badan Informasi Geospasial
- ** Jumlah penduduk bersumber dari Ditjen Kependudukan dan Pencatatan Sipil Kemendagri
(Data Kependudukan Semester I Bulan Juni Tahun 2021)

**REKAPITULASI NAMA
PROVINSI, KABUPATEN / KOTA, KECAMATAN**



PROVINSI DKI JAKARTA

**RINCIAN KODE DAN DATA WILAYAH ADMINISTRASI PEMERINTAHAN KABUPATEN/KOTA
PER PROVINSI SELURUH INDONESIA**

k. PROVINSI DKI JAKARTA

NO	KODE	N A M A KABUPATEN / KOTA	J U M L A H			LUAS WILAYAH (Km2)*	JUMLAH PENDUDUK (Jiwa)**	K E T E R A N G A N
			KEC	KEL	DESA			
1	31.01	KAB. ADM. KEP. SERIBU	2	6	0	10,73	29.417	UU No. 29/2007 Luas Wilayah sesuai Surat Badan Informasi Geospasial No. B-8.31/PBW-BIG/IGD.04.04/6/2021 Tanggal 8 Juni 2021 (tidak ada batas dengan kab/kota lainnya). UU No. 29/2007 Luas Wilayah Indikatif sesuai Surat Badan Informasi Geospasial No. B-8.31/PBW-BIG/IGD.04.04/6/2021 Tanggal 8 Juni 2021 UU No. 29/2007 Luas Wilayah Indikatif sesuai Surat Badan Informasi Geospasial No. B-8.31/PBW-BIG/IGD.04.04/6/2021 Tanggal 8 Juni 2021 UU No. 29/2007 Luas Wilayah Indikatif sesuai Surat Badan Informasi Geospasial No. B-8.31/PBW-BIG/IGD.04.04/6/2021 Tanggal 8 Juni 2021 UU No. 29/2007 Luas Wilayah Indikatif sesuai Surat Badan Informasi Geospasial No. B-8.31/PBW-BIG/IGD.04.04/6/2021 Tanggal 8 Juni 2021 UU No. 29/2007 Luas Wilayah Indikatif sesuai Surat Badan Informasi Geospasial No. B-8.31/PBW-BIG/IGD.04.04/6/2021 Tanggal 8 Juni 2021
2	31.71	KOTA ADM. JAKARTA PUSAT	8	44	0	47,56	1.136.029	
3	31.72	KOTA ADM. JAKARTA UTARA	6	31	0	147,46	1.863.567	
4	31.73	KOTA ADM. JAKARTA BARAT	8	56	0	125,00	2.585.144	
5	31.74	KOTA ADM. JAKARTA SELATAN	10	65	0	144,94	2.373.219	
6	31.75	KOTA ADM. JAKARTA TIMUR	10	65	0	185,54	3.258.691	
		JUMLAH	44	267	0	661,23	11.246.067	

KETERANGAN :

* Luas wilayah bersumber dari Badan Informasi Geospasial

** Jumlah penduduk bersumber dari Ditjen Kependudukan dan Pencatatan Sipil Kemendagri
(Data Kependudukan Semester I Bulan Juni Tahun 2021)

**RINCIAN KODE DAN DATA WILAYAH ADMINISTRASI PEMERINTAHAN KECAMATAN
PER KABUPATEN/KOTA SELURUH INDONESIA**

k. PROVINSI DKI JAKARTA

NO	KODE	NAMA PROVINSI, KABUPATEN / KOTA, KECAMATAN	IBUKOTA	JUMLAH					LUAS WILAYAH (Km2)	JUMLAH PENDUDUK (Jiwa) *	KETERANGAN
				KAB	KOTA	KEC	KEL	DESA			
XI	31	DKI JAKARTA		1	5	44	267		661	11.246.067	
	31.01	1 KAB. ADM. KEP. SERIBU	P. Seribu			2	6		11	29.417	UU No. 29/2007 Luas Wilayah sesuai Surat Badan Informasi Geospasial No. B-8.31/PBW-BIG/IGD.04.04/6/2021 Tanggal 8 Juni 2021 (tidak ada batas dengan kab/kota lainnya).
	31.01.01	1 Kepulauan Seribu Utara					3				
	31.01.02	2 Kepulauan Seribu Selatan.					3				
	31.71	2 KOTA ADM. JAKARTA PUSAT	Tanah Abang			8	44		48	1.136.029	UU No. 29/2007 Luas Wilayah Indikatif sesuai Surat Badan Informasi Geospasial No. B-8.31/PBW-BIG/IGD.04.04/6/2021 Tanggal 8 Juni 2021
	31.71.01	1 Gambir					6				
	31.71.02	2 Sawah Besar					5				
	31.71.03	3 Kemayoran					8				
	31.71.04	4 Senen					6				
	31.71.05	5 Cempaka Putih					3				
	31.71.06	6 Menteng					5				
	31.71.07	7 Tanah Abang					7				
	31.71.08	8 Johar Baru					4				
	31.72	3 KOTA ADM. JAKARTA UTARA	Tanjung Priok			6	31		147	1.863.567	UU No. 29/2007 Luas Wilayah Indikatif sesuai Surat Badan Informasi Geospasial No. B-8.31/PBW-BIG/IGD.04.04/6/2021 Tanggal 8 Juni 2021
	31.72.01	1 Penjaringan					5				
	31.72.02	2 Tanjung Priok					7				
	31.72.03	3 Koja					6				
	31.72.04	4 Cilincing					7				
	31.72.05	5 Pademangan					3				
	31.72.06	6 Kelapa Gading					3				
	31.73	4 KOTA ADM. JAKARTA BARAT	Grogol Petamburan			8	56		125	2.585.144	UU No. 29/2007 Luas Wilayah Indikatif sesuai Surat Badan Informasi Geospasial No. B-8.31/PBW-BIG/IGD.04.04/6/2021 Tanggal 8 Juni 2021
	31.73.01	1 Cengkareng					6				
	31.73.02	2 Grogol Petamburan					7				
	31.73.03	3 Taman Sari					8				
	31.73.04	4 Tambora					11				

NO	KODE	NAMA PROVINSI, KABUPATEN / KOTA, KECAMATAN	IBUKOTA	JUMLAH					LUAS WILAYAH (Km2)	JUMLAH PENDUDUK (Jiwa) *	KETERANGAN
				KAB	KOTA	KEC	KEL	DESA			
	31.73.05	5 Kebon Jeruk					7				
	31.73.06	6 Kalideres					5				
	31.73.07	7 Pal Merah					6				
	31.73.08	8 Kembangan					6				
	31.74	5 KOTA ADM. JAKARTA SELATAN	Kebayoran Baru			10	65		145	2.373.219	UU No. 29/2007 Luas Wilayah Indikatif sesuai Surat Badan Informasi Geospasial No. B-8.31/PBW-BIG/IGD.04.04/6/2021 Tanggal 8 Juni 2021
	31.74.01	1 Tebet					7				
	31.74.02	2 Setiabudi					8				
	31.74.03	3 Mampang Prapatan					5				
	31.74.04	4 Pasar Minggu					7				
	31.74.05	5 Kebayoran Lama					6				
	31.74.06	6 Cilandak					5				
	31.74.07	7 Kebayoran Baru					10				
	31.74.08	8 Pancoran					6				
	31.74.09	9 Jagakarsa					6				
	31.74.10	10 Pesangrahan					5				
	31.75	6 KOTA ADM. JAKARTA TIMUR	Cakung			10	65		186	3.258.691	
	31.75.01	1 Matraman					6				
	31.75.02	2 Pulogadung					7				
	31.75.03	3 Jatinegara					8				
	31.75.04	4 Kramatjati					7				
	31.75.05	5 Pasar Rebo					5				
	31.75.06	6 Cakung					7				
	31.75.07	7 Duren Sawit					7				
	31.75.08	8 Makasar					5				
	31.75.09	9 Ciracas					5				
	31.75.10	10 Cipayung					8				
JUMLAH				1	5	44			661	11.246.067	

KETERANGAN :

* Luas wilayah bersumber dari Badan Informasi Geospasial

** Jumlah penduduk bersumber dari Ditjen Kependudukan dan Pencatatan Sipil Kemendagri
(Data Kependudukan Semester I Bulan Juni Tahun 2021)

**REKAPITULASI NAMA
PROVINSI, KABUPATEN / KOTA, KECAMATAN**



PROVINSI JAWA BARAT

**RINCIAN KODE DAN DATA WILAYAH ADMINISTRASI PEMERINTAHAN KABUPATEN/KOTA
PER PROVINSI SELURUH INDONESIA**

I. PROVINSI JAWA BARAT

NO	KODE	NAMA KABUPATEN / KOTA	JUMLAH			LUAS WILAYAH (Km2)*	JUMLAH PENDUDUK (Jiwa)**	KETERANGAN
			KEC	KEL	DESA			
1	32.01	KAB. BOGOR	40	19	416	2.991,78	5.198.693	Luas Wilayah Definitif sesuai Surat Badan Informasi Geospasial No. B-8.31/PBW-BIG/IGD.04.04/6/2021 Tanggal 8 Juni 2021
2	32.02	KAB. SUKABUMI	47	5	381	4.164,15	2.653.601	PP Mo. 66/1998
3	32.03	KAB. CIANJUR	32	6	354	3.631,92	2.387.741	Luas Wilayah Definitif sesuai Surat Badan Informasi Geospasial No. B-8.31/PBW-BIG/IGD.04.04/6/2021 Tanggal 8 Juni 2021
4	32.04	KAB. BANDUNG	31	10	270	1.740,84	3.619.360	Luas Wilayah Definitif sesuai Surat Badan Informasi Geospasial No. B-8.31/PBW-BIG/IGD.04.04/6/2021 Tanggal 8 Juni 2021
5	32.05	KAB. GARUT	42	21	421	3.101,24	2.550.203	Luas Wilayah Definitif sesuai Surat Badan Informasi Geospasial No. B-8.31/PBW-BIG/IGD.04.04/6/2021 Tanggal 8 Juni 2021
6	32.06	KAB. TASIKMALAYA	39	0	351	2.705,86	1.835.411	Luas Wilayah Definitif sesuai Surat Badan Informasi Geospasial No. B-8.31/PBW-BIG/IGD.04.04/6/2021 Tanggal 8 Juni 2021
7	32.07	KAB. CIAMIS	27	7	258	1.595,94	1.262.188	Luas Wilayah Definitif sesuai Surat Badan Informasi Geospasial No. B-8.31/PBW-BIG/IGD.04.04/6/2021 Tanggal 8 Juni 2021
8	32.08	KAB. KUNINGAN	32	15	361	1.192,90	1.194.847	Luas Wilayah Indikatif sesuai Surat Badan Informasi Geospasial No. B-8.31/PBW-BIG/IGD.04.04/6/2021 Tanggal 8 Juni 2021
9	32.09	KAB. CIREBON	40	12	412	1.071,95	2.320.493	Luas Wilayah Indikatif sesuai Surat Badan Informasi Geospasial No. B-8.31/PBW-BIG/IGD.04.04/6/2021 Tanggal 8 Juni 2021
10	32.10	KAB. MAJALENGKA	26	13	330	1.330,17	1.322.223	Luas Wilayah Indikatif sesuai Surat Badan Informasi Geospasial No. B-8.31/PBW-BIG/IGD.04.04/6/2021 Tanggal 8 Juni 2021
11	32.11	KAB. SUMEDANG	26	7	270	1.566,20	1.164.116	Luas Wilayah Definitif sesuai Surat Badan Informasi Geospasial No. B-8.31/PBW-BIG/IGD.04.04/6/2021 Tanggal 8 Juni 2021
12	32.12	KAB. INDRAMAYU	31	8	309	2.076,06	1.883.665	Luas Wilayah Indikatif sesuai Surat Badan Informasi Geospasial No. B-8.31/PBW-BIG/IGD.04.04/6/2021 Tanggal 8 Juni 2021
13	32.13	KAB. SUBANG	30	8	245	2.165,55	1.594.903	Luas Wilayah Definitif sesuai Surat Badan Informasi Geospasial No. B-8.31/PBW-BIG/IGD.04.04/6/2021 Tanggal 8 Juni 2021
14	32.14	KAB. PURWAKARTA	17	9	183	993,09	984.303	Luas Wilayah Definitif sesuai Surat Badan Informasi Geospasial No. B-8.31/PBW-BIG/IGD.04.04/6/2021 Tanggal 8 Juni 2021
15	32.15	KAB. KARAWANG	30	12	297	1.913,71	2.370.848	Luas Wilayah Definitif sesuai Surat Badan Informasi Geospasial No. B-8.31/PBW-BIG/IGD.04.04/6/2021 Tanggal 8 Juni 2021
16	32.16	KAB. BEKASI	23	7	180	1.251,02	2.936.182	Luas Wilayah Indikatif sesuai Surat Badan Informasi Geospasial No. B-8.31/PBW-BIG/IGD.04.04/6/2021 Tanggal 8 Juni 2021
17	32.17	KAB. BANDUNG BARAT	16	0	165	1.283,44	1.733.185	UU No. 12/2007
18	32.18	KAB. PANGANDARAN	10	0	93	1.128,18	432.032	Luas Wilayah Definitif sesuai Surat Badan Informasi Geospasial No. B-8.31/PBW-BIG/IGD.04.04/6/2021 Tanggal 8 Juni 2021
19	32.71	KOTA BOGOR	6	68	0	111,37	1.075.457	Luas Wilayah Definitif sesuai Surat Badan Informasi Geospasial No. B-8.31/PBW-BIG/IGD.04.04/6/2021 Tanggal 8 Juni 2021
20	32.72	KOTA SUKABUMI	7	33	0	48,31	353.455	Luas Wilayah Definitif sesuai Surat Badan Informasi Geospasial No. B-8.31/PBW-BIG/IGD.04.04/6/2021 Tanggal 8 Juni 2021
21	32.73	KOTA BANDUNG	30	151	0	166,59	2.518.260	Luas Wilayah Definitif sesuai Surat Badan Informasi Geospasial No. B-8.31/PBW-BIG/IGD.04.04/6/2021 Tanggal 8 Juni 2021

NO	KODE	NAMA KABUPATEN / KOTA	JUMLAH			LUAS WILAYAH (Km2)*	JUMLAH PENDUDUK (Jiwa)**	KETERANGAN
			KEC	KEL	DESA			
22	32.74	KOTA CIREBON	5	22	0	39,44	343.497	Luas Wilayah Definitif sesuai Surat Badan Informasi Geospasial No. B-8.31/PBW-BIG/IGD.04.04/6/2021 Tanggal 8 Juni 2021
23	32.75	KOTA BEKASI	12	56	0	213,04	2.468.251	Luas Wilayah Definitif sesuai Surat Badan Informasi Geospasial No. B-8.31/PBW-BIG/IGD.04.04/6/2021 Tanggal 8 Juni 2021
24	32.76	KOTA DEPOK	11	63	0	199,91	1.886.890	Luas Wilayah Indikatif sesuai Surat Badan Informasi Geospasial No. B-8.31/PBW-BIG/IGD.04.04/6/2021 Tanggal 8 Juni 2021
25	32.77	KOTA CIMAHI	3	15	0	42,43	560.512	Luas Wilayah Definitif sesuai Surat Badan Informasi Geospasial No. B-8.31/PBW-BIG/IGD.04.04/6/2021 Tanggal 8 Juni 2021
26	32.78	KOTA TASIKMALAYA	10	69	0	183,94	731.048	Luas Wilayah Definitif sesuai Surat Badan Informasi Geospasial No. B-8.31/PBW-BIG/IGD.04.04/6/2021 Tanggal 8 Juni 2021
27	32.79	KOTA BANJAR	4	9	16	131,01	205.579	Luas Wilayah Definitif sesuai Surat Badan Informasi Geospasial No. B-8.31/PBW-BIG/IGD.04.04/6/2021 Tanggal 8 Juni 2021
		JUMLAH	627	645	5.312	37.040,04	47.586.943	

KETERANGAN :

* Luas wilayah bersumber dari Badan Informasi Geospasial

** Jumlah penduduk bersumber dari Ditjen Kependudukan dan Pencatatan Sipil Kemendagri
(Data Kependudukan Semester I Bulan Juni Tahun 2021)

**RINCIAN KODE DAN DATA WILAYAH ADMINISTRASI PEMERINTAHAN KECAMATAN.
PER KABUPATEN/KOTA SELURUH INDONESIA**

I. PROVINSI JAWA BARAT

NO	KODE	NAMA PROVINSI, KABUPATEN / KOTA, KECAMATAN	IBUKOTA	JUMLAH					LUAS WILAYAH (Km2)	JUMLAH PENDUDUK (Jiwa) *	KETERANGAN
				KAB	KOTA	KEC	KEL	DESA			
XII	32	JAWA BARAT		18	9	627	645	5312	37.040	47.586.943	
	32.01	1 KAB. BOGOR	Cibinong			40	19	416	2.992	5.198.693	Luas Wilayah Definitif sesuai Surat Badan Informasi Geospasial No. B-8.31/PBW-BIG/IGD.04.04/6/2021 Tanggal 8 Juni 2021
	32.01.01	1 Cibinong					13				
	32.01.02	2 Gunung Putri						10			
	32.01.03	3 Citeureup					2	12			
	32.01.04	4 Sukaraja						13			
	32.01.05	5 Babakan Madang						9			
	32.01.06	6 Jonggol						14			
	32.01.07	7 Cileungsi						12			
	32.01.08	8 Cariu						10			
	32.01.09	9 Sukamakmur						10			
	32.01.10	10 Parung						9			
	32.01.11	11 Gunung Sindur						10			
	32.01.12	12 Kemang					1	8			
	32.01.13	13 Bojong Gede					1	8			
	32.01.14	14 Leuwiliang						11			
	32.01.15	15 Ciampea						13			
	32.01.16	16 Cibungbulang						15			
	32.01.17	17 Pamijahan						15			
	32.01.18	18 Rumpin						14			
	32.01.19	19 Jasinga						16			
	32.01.20	20 Parung Panjang						11			
	32.01.21	21 Nanggung						11			
	32.01.22	22 Cigudeg						15			
	32.01.23	23 Tenjo						9			
	32.01.24	24 Ciawi						13			
	32.01.25	25 Cisarua					1	9			
	32.01.26	26 Megamendung						12			
	32.01.27	27 Caringin						12			
	32.01.28	28 Cijeruk						9			
	32.01.29	29 Ciomas					1	10			
	32.01.30	30 Dramaga						10			

NO	KODE	NAMA PROVINSI, KABUPATEN / KOTA, KECAMATAN	IBUKOTA	JUMLAH					LUAS WILAYAH (Km2)	JUMLAH PENDUDUK (Jiwa) *)	KETERANGAN
				KAB	KOTA	KEC	KEL	DESA			
32.01.31	31	Tamansari						8			
32.01.32	32	Klapanunggal						9			
32.01.33	33	Ciseeng						10			
32.01.34	34	Ranca Bungur						7			
32.01.35	35	Sukajaya						11			
32.01.36	36	Tanjungsari						10			
32.01.37	37	Tajurhalang						7			
32.01.38	38	Cigombong						9			
32.01.39	39	Leuwisadeng						8			
32.01.40	40	Tenjolaya						7			
32.02	2	KAB. SUKABUMI	Pelabuhan Ratu			47	5	391	4.164	2.653.601	PP Mo. 66/1998 Luas Wilayah Definitif sesuai Surat Badan Informasi Geospasial No. B-8.31/PBW-BIG/IGD.04.04/6/2021 Tanggal 8 Juni 2021 sesuai dengan PP No 66/1998
32.02.01	1	Palabuhanratu					1	9			
32.02.02	2	Simpenan						7			
32.02.03	3	Cikakak						9			
32.02.04	4	Bantargadung						7			
32.02.05	5	Cisolok						13			
32.02.06	6	Cikidang						12			
32.02.07	7	Lengkong						5			
32.02.08	8	Jampangtengah						11			
32.02.09	9	Warungkiara						12			
32.02.10	10	Cikembar						10			
32.02.11	11	Cibadak					1	9			
32.02.12	12	Nagrak						10			
32.02.13	13	Parungkuda						8			
32.02.14	14	Bojonggenteng						5			
32.02.15	15	Parakansalak						6			sesuai PP No 53/1981
32.02.16	16	Cicurug						1	12		
32.02.17	17	Cidahu						8			
32.02.18	18	Kalapanunggal						7			
32.02.19	19	Kabandungan						6			
32.02.20	20	Waluran						6			
32.02.21	21	Jampangkulon					1	10			
32.02.22	22	Ciemas						9			

NO	KODE	NAMA PROVINSI, KABUPATEN / KOTA, KECAMATAN	IBUKOTA	JUMLAH					LUAS WILAYAH (Km2)	JUMLAH PENDUDUK (Jiwa) *	KETERANGAN
				KAB	KOTA	KEC	KEL	DESA			
32.02.23	23	Kalibunder						7			
32.02.24	24	Surade					1	11			
32.02.25	25	Cibitung						6			
32.02.26	26	Ciracap						8			
32.02.27	27	Gununguruh						7			
32.02.28	28	Cicantayan						8			
32.02.29	29	Cisaat						13			
32.02.30	30	Kadudampit						9			
32.02.31	31	Caringin						9			
32.02.32	32	Sukabumi						6			
32.02.33	33	Sukaraja						9			
32.02.34	34	Kebonpedes						5			
32.02.35	35	Cireunghas						5			
32.02.36	36	Sukalarang						6			
32.02.37	37	Pabuaran						7			
32.02.38	38	Purabaya						7			
32.02.39	39	Nyalindung						10			
32.02.40	40	Gegerbitung						7			
32.02.41	41	Sagaranten						12			
32.02.42	42	Curugkembar						7			
32.02.43	43	Cidolog						5			
32.02.44	44	Cidadap						6			
32.02.45	45	Tegalbuleud						8			
32.02.46	46	Cimanggu						6			
32.02.47	47	Ciambar						6			
32.03	3	KAB. CIANJUR	Cianjur			32	6	405	3.632	2.387.741	
32.03.01	1	Cianjur					6	5			
32.03.02	2	Warungkondang						11			
32.03.03	3	Cibeber						18			
32.03.04	4	Cilaku						10			
32.03.05	5	Ciranjang						9			
32.03.06	6	Bojongpicung						11			
32.03.07	7	Karangtengah						16			
32.03.08	8	Mande						12			

Perda No. 2/2006

Perda No. 2/2006

Luas Wilayah Definitif sesuai Surat Badan Informasi Geospasial No. B-8.31/PBW-BIG/IGD.04.04/6/2021 Tanggal 8 Juni 2021

NO	KODE	NAMA PROVINSI, KABUPATEN / KOTA, KECAMATAN	IBUKOTA	JUMLAH					LUAS WILAYAH (Km2)	JUMLAH PENDUDUK (Jiwa *)	KETERANGAN
				KAB	KOTA	KEC	KEL	DESA			
	32.03.09	9 Sukaluyu						10			
	32.03.10	10 Pacet						7			
	32.03.11	11 Cugenang						16			
	32.03.12	12 Cikalongkulon						18			
	32.03.13	13 Sukaresmi						11			
	32.03.14	14 Sukanagara						10			
	32.03.15	15 Campaka						11			
	32.03.16	16 Takokak						9			
	32.03.17	17 Kadupandak						14			
	32.03.18	18 Pagelaran						14			
	32.03.19	19 Tanggeung						12			
	32.03.20	20 Cibinong						14			
	32.03.21	21 Sindangbarang						11			
	32.03.22	22 Agrabinta						11			
	32.03.23	23 Cidaun						14			
	32.03.24	24 Naringgul						11			
	32.03.25	25 Campakamulya						5			
	32.03.26	26 Cikadu						10			
	32.03.27	27 Gekbrong						8			Perda No. 5/2004
	32.03.28	28 Cipanas						7			Perda No. 5/2004
	32.03.29	29 Cijati						10			Perda No. 5/2004
	32.03.30	30 Leles						12			Perda No. 5/2004
	32.03.31	31 Haurwangi						8			Perda No. 5/2007
	32.03.32	32 Pasirkuda						9			Perda No. 5/2007
	32.04	4 KAB. BANDUNG	Soreang			31	10	466	1.741	3.619.360	Luas Wilayah Definitif sesuai Surat Badan Informasi Geospasial No. B-8.31/PBW-BIG/IGD.04.04/6/2021 Tanggal 8 Juni 2021
	32.04.05	1 Cileunyi						6			
	32.04.06	2 Cimenyan					2	7			
	32.04.07	3 Cilengkrang						6			
	32.04.08	4 Bojongsong						6			
	32.04.09	5 Margahayu					1	4			
	32.04.10	6 Margaasih						6			
	32.04.11	7 Katapang						7			
	32.04.12	8 Dayeuhkolot					1	5			
	32.04.13	9 Banjaran						11			

NO	KODE	NAMA PROVINSI, KABUPATEN / KOTA, KECAMATAN	IBUKOTA	JUMLAH					LUAS WILAYAH (Km2)	JUMLAH PENDUDUK (Jiwa) *)	KETERANGAN
				KAB	KOTA	KEC	KEL	DESA			
	32.04.14	10 Pameungpeuk						6			
	32.04.15	11 Pangalengan						13			
	32.04.16	12 Arjasari						11			
	32.04.17	13 Cimaung						10			
	32.04.25	14 Cicalengka						12			
	32.04.26	15 Nagreg						8			
	32.04.27	16 Cikancung						9			
	32.04.28	17 Rancaekek					1	13			
	32.04.29	18 Ciparay						14			
	32.04.30	19 Pacet						13			
	32.04.31	20 Kertasari						8			
	32.04.32	21 Baleendah					5	3			
	32.04.33	22 Majalaya						11			
	32.04.34	23 Solokanjeruk						7			
	32.04.35	24 Paseh						12			
	32.04.36	25 Ibun						12			
	32.04.37	26 Soreang						10			
	32.04.38	27 Pasirjambu						10			
	32.04.39	28 Ciwidey						7			
	32.04.40	29 Rancabali						5			
	32.04.44	30 Cangkuang						7			
	32.04.46	31 Kutawaringin						11			
	32.05	5 KAB. GARUT	Garut			42	21	436	3.101	2.550.203	
	32.05.01	1 Garut Kota						11			
	32.05.02	2 Karangpawitan						4	16		
	32.05.03	3 Wanaraja						9			
	32.05.04	4 Tarogong Kaler						1	12		
	32.05.05	5 Tarogong Kidul						5	7		
	32.05.06	6 Banyuresmi						15			
	32.05.07	7 Samarang						13			
	32.05.08	8 Pasirwangi						12			
	32.05.09	9 Leles						12			
	32.05.10	10 Kadungora						14			
	32.05.11	11 Leuwigoong						8			

Perda No. 7/2003

Perda No. 18/2007

Luas Wilayah Definitif sesuai Surat Badan Informasi Geospasial No. B-8.31/PBW-BIG/IGD.04.04/6/2021 Tanggal 8 Juni 2021

NO	KODE	NAMA PROVINSI, KABUPATEN / KOTA, KECAMATAN	IBUKOTA	JUMLAH					LUAS WILAYAH (Km2)	JUMLAH PENDUDUK (Jiwa *)	KETERANGAN
				KAB	KOTA	KEC	KEL	DESA			
32.05.12	12	Cibatu						11			
32.05.13	13	Kersamanah						6			
32.05.14	14	Malangbong						24			
32.05.15	15	Sukawening						11			
32.05.16	16	Karangtengah						4			
32.05.17	17	Bayongbong						18			
32.05.18	18	Cigedug						5			
32.05.19	19	Cilawu						18			
32.05.20	20	Cisurupan						17			
32.05.21	21	Sukaresmi						7			
32.05.22	22	Cikajang						12			
32.05.23	23	Banjarwangi						11			
32.05.24	24	Singajaya						9			
32.05.25	25	Cihurip						4			
32.05.26	26	Peundeuy						6			
32.05.27	27	Pameungpeuk						8			
32.05.28	28	Cisompét						11			
32.05.29	29	Cibalong						11			
32.05.30	30	Cikelet						11			
32.05.31	31	Bungbulang						13			
32.05.32	32	Mekarmukti						5			
32.05.33	33	Pakenjeng						13			
32.05.34	34	Pamulihan						5			
32.05.35	35	Cisewu						9			
32.05.36	36	Caringin						6			
32.05.37	37	Talegong						7			
32.05.38	38	Bl. Limbangan						14			
32.05.39	39	Selaawi						7			
32.05.40	40	Cibiuk						5			
32.05.41	41	Pangatikan						8			Perda No. 2/2004
32.05.42	42	Sucinaraja						7			Perda No. 2/2004
32.06	6	KAB. TASIKMALAYA	Singaparna			39		351	2.706	1.835.411	Luas Wilayah Definitif sesuai Surat Badan Informasi Geospasial No. B-8.31/PBW-BIG/IGD.04.04/6/2021 Tanggal 8 Juni 2021
32.06.01	1	Cipatujah						15			
32.06.02	2	Karangnunggal						14			

NO	KODE	NAMA PROVINSI, KABUPATEN / KOTA, KECAMATAN	IBUKOTA	JUMLAH					LUAS WILAYAH (Km2)	JUMLAH PENDUDUK (Jiwa) *	KETERANGAN
				KAB	KOTA	KEC	KEL	DESA			
32.06.03	3	Cikalong						13			
32.06.04	4	Pancatengah						11			
32.06.05	5	Cikatomas						9			
32.06.06	6	Cibalong						6			
32.06.07	7	Parungponteng						8			
32.06.08	8	Bantarkalong						8			
32.06.09	9	Bojongasih						6			
32.06.10	10	Culamega						5			
32.06.11	11	Bojonggambir						10			
32.06.12	12	Sodonghilir						12			
32.06.13	13	Taraju						9			
32.06.14	14	Salawu						12			
32.06.15	15	Puspahiang						8			
32.06.16	16	Tanjungjaya						7			
32.06.17	17	Sukaraja						8			
32.06.18	18	Salopa						9			
32.06.19	19	Jatiwaras						11			
32.06.20	20	Cineam						10			
32.06.21	21	Karang Jaya						4			
32.06.22	22	Manonjaya						12			
32.06.23	23	Gunung Tanjung						7			
32.06.24	24	Singaparna						10			
32.06.25	25	Mangunreja						6			
32.06.26	26	Sukarame						6			
32.06.27	27	Cigalontang						16			
32.06.28	28	Leuwisari						7			
32.06.29	29	Padakembang						5			
32.06.30	30	Sariwangi						8			
32.06.31	31	Sukaratu						8			
32.06.32	32	Cisayong						13			
32.06.33	33	Sukahening						7			
32.06.34	34	Rajapolah						8			
32.06.35	35	Jamanis						8			
32.06.36	36	Ciawi						11			
32.06.37	37	Kadipaten						6			

NO	KODE	NAMA PROVINSI, KABUPATEN / KOTA, KECAMATAN	IBUKOTA	JUMLAH					LUAS WILAYAH (Km2)	JUMLAH PENDUDUK (Jiwa) *)	KETERANGAN
				KAB	KOTA	KEC	KEL	DESA			
	32.06.38	38 Pagerageung							10		
	32.06.39	39 Sukaresik							8		
	32.07	7 KAB. CIAMIS	Ciamis			27	7		406	1.596	1.262.188
	32.07.01	1 Ciamis					7		5		
	32.07.02	2 Cikoneng							9		
	32.07.03	3 Cijeungjing							11		
	32.07.04	4 Sadananya							8		
	32.07.05	5 Cidolog							6		
	32.07.06	6 Cihaurbeuti							11		
	32.07.07	7 Panumbangan							14		
	32.07.08	8 Panjalu							8		
	32.07.09	9 Kawali							11		
	32.07.10	10 Panawangan							18		
	32.07.11	11 Cipaku							13		
	32.07.12	12 Jatinagara							6		
	32.07.13	13 Rajadesa							11		
	32.07.14	14 Sukadana							6		
	32.07.15	15 Rancah							13		
	32.07.16	16 Tambaksari							6		
	32.07.17	17 Lakbok							10		
	32.07.18	18 Banjarsari							12		
	32.07.19	19 Pamarican							14		
	32.07.29	20 Cimaragas							5		
	32.07.30	21 Cisaga							11		
	32.07.31	22 Sindangkasih							9		
	32.07.32	23 Baregbeg							9		
	32.07.33	24 Sukamantri							5		
	32.07.34	25 Lumbung							8		
	32.07.35	26 Purwadadi							9		
	32.07.37	27 Banjaranyar							10		
	32.08	8 KAB. KUNINGAN	Kuningan			32	15		405	1.193	1.194.847
	32.08.01	1 Kadugede							12		
	32.08.02	2 Ciniru							9		

Luas Wilayah Definitif sesuai Surat Badan Informasi Geospasial No. B-8.31/PBW-BIG/IGD.04.04/6/2021 Tanggal 8 Juni 2021

Perubahan Nama Kec. Panjalu Utara, Perda No. 24/2004

Pemekaran sebagian wil kec Banjarsari perda No 11/2015

Luas Wilayah Indikatif sesuai Surat Badan Informasi Geospasial No. B-8.31/PBW-BIG/IGD.04.04/6/2021 Tanggal 8 Juni 2021

NO	KODE	NAMA PROVINSI, KABUPATEN / KOTA, KECAMATAN	IBUKOTA	JUMLAH					LUAS WILAYAH (Km2)	JUMLAH PENDUDUK (Jiwa *)	KETERANGAN
				KAB	KOTA	KEC	KEL	DESA			
32.08.03	3	Subang						7			
32.08.04	4	Ciwaru						12			
32.08.05	5	Cibingbin						10			
32.08.06	6	Luragung						16			
32.08.07	7	Lebakwangi						13			
32.08.08	8	Garawangi						17			
32.08.09	9	Kuningan					10	6			
32.08.10	10	Ciawigebang						24			
32.08.11	11	Cidahu						12			
32.08.12	12	Jalaksana						15			
32.08.13	13	Cilimus						13			
32.08.14	14	Mandirancan						12			
32.08.15	15	Selajambe						7			
32.08.16	16	Kramatmulya						14			
32.08.17	17	Darma						19			
32.08.18	18	Cigugur						5	5		
32.08.19	19	Pasawahan						10			
32.08.20	20	Nusaherang						8			
32.08.21	21	Cipicung						10			
32.08.22	22	Pancalang						13			
32.08.23	23	Japara						10			
32.08.24	24	Cimahi						10			
32.08.25	25	Cilebak						7			
32.08.26	26	Hantara						8			
32.08.27	27	Kalimanggis						6			
32.08.28	28	Cibeureum						8			
32.08.29	29	Karang Kancana						9			
32.08.30	30	Maleber						16			
32.08.31	31	Sindangagung						12			
32.08.32	32	Cigandamekar						11			
32.09	9	KAB. CIREBON	Sumber			40		12	492	1.072	2.320.493
32.09.01	1	Waled							12		
32.09.02	2	Ciledug							10		
32.09.03	3	Losari							10		

Koreksi nama kec. sesuai perda No. 17/2004

Luas Wilayah Indikatif sesuai Surat Badan Informasi Geospasial No. B-8.31/PBW-BIG/IGD.04.04/6/2021 Tanggal 8 Juni 2021

NO	KODE	NAMA PROVINSI, KABUPATEN / KOTA, KECAMATAN	IBUKOTA	JUMLAH					LUAS WILAYAH (Km2)	JUMLAH PENDUDUK (Jiwa) *	KETERANGAN
				KAB	KOTA	KEC	KEL	DESA			
32.09.04	4	Pabedian						13			
32.09.05	5	Babakan						14			
32.09.06	6	Karangsembung						8			
32.09.07	7	Lemahabang						13			
32.09.08	8	Susukan Lebak						13			
32.09.09	9	Sedong						10			
32.09.10	10	Astanajapura						11			
32.09.11	11	Pangenan						9			
32.09.12	12	Mundu						12			
32.09.13	13	Beber						10			
32.09.14	14	Talun						11			Perubahan nama Kec. Cirebon Selatan, Perda No.17/2006
32.09.15	15	Sumber					12	2			
32.09.16	16	Dukupuntang						13			
32.09.17	17	Palimanan						12			
32.09.18	18	Plumbon						15			
32.09.19	19	Weru						9			
32.09.20	20	Kedawung						8			Perubahan nama Kec. Cirebon, Perda No. 8/2004
32.09.21	21	Gunung Jati						15			Perubahan nama Kec. Cirebon Utara, Perda No. 17/2006
32.09.22	22	Kapetakan						9			
32.09.23	23	Klangenan						9			
32.09.24	24	Arjawinangun						11			
32.09.25	25	Panguragan						9			
32.09.26	26	Ciwaringin						8			
32.09.27	27	Susukan						12			
32.09.28	28	Gegesik						14			
32.09.29	29	Kaliwedi						9			
32.09.30	30	Gebang						13			
32.09.31	31	Depok						12			
32.09.32	32	Pasaleman						7			
32.09.33	33	Pabuaran						7			
32.09.34	34	Karangwareng						9			
32.09.35	35	Tengah Tani						8			
32.09.36	36	Plered						10			
32.09.37	37	Gempol						8			
32.09.38	38	Greged						10			Perda No. 17/2006

NO	KODE	NAMA PROVINSI, KABUPATEN / KOTA, KECAMATAN	IBUKOTA	JUMLAH					LUAS WILAYAH (Km2)	JUMLAH PENDUDUK (Jiwa) *	KETERANGAN
				KAB	KOTA	KEC	KEL	DESA			
	32.09.39	39 Suranenggala						9		Perda No. 17/2006	
	32.09.40	40 Jamblang						8		Perda No. 17/2006	
	32.10	10 KAB. MAJALENGA	Majalengka			26	13	356	1.330	1.322.223	Luas Wilayah Indikatif sesuai Surat Badan Informasi Geospasial No. B-8.31/PBW-BIG/IGD.04.04/6/2021 Tanggal 8 Juni 2021
	32.10.01	1 Lemahsugih						19			
	32.10.02	2 Bantarujeg						13			
	32.10.03	3 Cikijing						15			
	32.10.04	4 Talaga						17			
	32.10.05	5 Argapura						14			
	32.10.06	6 Maja						18			
	32.10.07	7 Majalengka					10	4			
	32.10.08	8 Sukahaji						13			
	32.10.09	9 Rajagaluh						13			
	32.10.10	10 Leuwimunding						14			
	32.10.11	11 Jatiwangi						16			
	32.10.12	12 Dawuan						11			
	32.10.13	13 Kadipaten						7			
	32.10.14	14 Kertajati						14			
	32.10.15	15 Jatitujuh						15			
	32.10.16	16 Ligung						19			
	32.10.17	17 Sumberjaya						15			
	32.10.18	18 Panyingkiran						9			
	32.10.19	19 Palasah						13			
	32.10.20	20 Cigasong					3	7			
	32.10.21	21 Sindangwangi						10			
	32.10.22	22 Banjaran						13			
	32.10.23	23 Cingambul						13			
	32.10.24	24 Kasokandel						10			Perda No. 6 / 2007
	32.10.25	25 Sindang						7			Perda No. 6 / 2007
	32.10.26	26 Malausma						11			Perda No. 6 / 2007
	32.11	11 KAB. SUMEDANG	Sumedang			26	7	277	1.566	1.164.116	Luas Wilayah Definitif sesuai Surat Badan Informasi Geospasial No. B-8.31/PBW-BIG/IGD.04.04/6/2021 Tanggal 8 Juni 2021
	32.11.01	1 Wado						10			
	32.11.02	2 Jatinunggal						9			
	32.11.03	3 Darmaraja						12			

NO	KODE	NAMA PROVINSI, KABUPATEN / KOTA, KECAMATAN	IBUKOTA	JUMLAH					LUAS WILAYAH (Km2)	JUMLAH PENDUDUK (Jiwa *)	KETERANGAN
				KAB	KOTA	KEC	KEL	DESA			
	32.11.04	4 Cibugel						7			
	32.11.05	5 Cisitu						10			
	32.11.06	6 Situraja						15			
	32.11.07	7 Conggeang						12			
	32.11.08	8 Paseh						10			
	32.11.09	9 Surian						9			
	32.11.10	10 Buahdua						14			
	32.11.11	11 Tanjungsari						12			
	32.11.12	12 Sukasari						7			
	32.11.13	13 Pamulihan						11			
	32.11.14	14 Cimanggung						11			
	32.11.15	15 Jatinangor						12			
	32.11.16	16 Rancakalong						10			
	32.11.17	17 Sumedang Selatan					4	10			
	32.11.18	18 Sumedang Utara					3	10			
	32.11.19	19 Ganeas						8			
	32.11.20	20 Tanjungkerta						12			
	32.11.21	21 Tanjungmedar						9			
	32.11.22	22 Cimalaka						14			
	32.11.23	23 Cisarua						7			
	32.11.24	24 Tomo						9			
	32.11.25	25 Ujungjaya						9			
	32.11.26	26 Jatigede						11			
	32.12	12 KAB. INDRAMAYU	Indramayu			31	8	377	2.076	1.883.665	
	32.12.01	1 Haurgeulis						10			
	32.12.02	2 Kroya						9			
	32.12.03	3 Gabuswetan						10			
	32.12.04	4 Cikedung						7			
	32.12.05	5 Lelea						11			
	32.12.06	6 Bangodua						8			
	32.12.07	7 Widasari						10			
	32.12.08	8 Kertasemaya						13			
	32.12.09	9 Krangkeng						11			
	32.12.10	10 Karangampel						11			

Luas Wilayah Indikatif sesuai Surat Badan Informasi Geospasial No. B-8.31/PBW-BIG/IGD.04.04/6/2021 Tanggal 8 Juni 2021

NO	KODE	NAMA PROVINSI, KABUPATEN / KOTA, KECAMATAN	IBUKOTA	JUMLAH					LUAS WILAYAH (Km2)	JUMLAH PENDUDUK (Jiwa) *)	KETERANGAN
				KAB	KOTA	KEC	KEL	DESA			
	32.12.11	11 Juntinyuat						12			
	32.12.12	12 Sliyeg						14			
	32.12.13	13 Jatibarang						15			
	32.12.14	14 Balongan						10			
	32.12.15	15 Indramayu					8	10			
	32.12.16	16 Sindang						10			
	32.12.17	17 Cantigi						7			
	32.12.18	18 Lohbener						12			
	32.12.19	19 Arahau						8			
	32.12.20	20 Losarang						12			
	32.12.21	21 Kandanghaur						13			
	32.12.22	22 Bongas						8			
	32.12.23	23 Anjatan						13			
	32.12.24	24 Sukra						8			
	32.12.25	25 Gantar						7			
	32.12.26	26 Terisi						9			
	32.12.27	27 Sukagumiwang						7			
	32.12.28	28 Kedokan Bunder						7			
	32.12.29	29 Pasekan						6			Perda No. 1/2005
	32.12.30	30 Tukdana						13			Perda No. 1/2005
	32.12.31	31 Patrol						8			Perda No. 1/2005
	32.13	13 KAB. SUBANG	Subang			30	8	309	2.166	1.594.903	Luas Wilayah Definitif sesuai Surat Badan Informasi Geospasial No. B-8.31/PBW-BIG/IGD.04.04/6/2021 Tanggal 8 Juni 2021
	32.13.01	1 Sagalaherang						7			
	32.13.02	2 Cisalak						9			
	32.13.03	3 Subang					8				
	32.13.04	4 Kalijati						10			
	32.13.05	5 Pabuaran						8			
	32.13.06	6 Purwadadi						10			
	32.13.07	7 Pagaden						10			
	32.13.08	8 Binong						9			
	32.13.09	9 Ciasem						9			
	32.13.10	10 Pusakanagara						7			
	32.13.11	11 Pamanukan						8			

NO	KODE	NAMA PROVINSI, KABUPATEN / KOTA, KECAMATAN	IBUKOTA	JUMLAH					LUAS WILAYAH (Km2)	JUMLAH PENDUDUK (Jiwa *)	KETERANGAN
				KAB	KOTA	KEC	KEL	DESA			
32.13.12	12	Jalancagak						7			
32.13.13	13	Blanakan						9			
32.13.14	14	Tanjungsiang						10			
32.13.15	15	Comprenng						8			
32.13.16	16	Patokbeusi						10			
32.13.17	17	Cibogo						9			
32.13.18	18	Cipunagara						10			
32.13.19	19	Cijambe						8			
32.13.20	20	Cipeundeuy						7			Perda No. 3/2007
32.13.21	21	Legonkulon						7			
32.13.22	22	Cikaum						9			
32.13.23	23	Serangpanjang						6			Perda No.3/2007
32.13.24	24	Sukasari						7			Perda No.3/2007
32.13.25	25	Tambakdahan						9			Perda No.3/2007
32.13.26	26	Kasomalang						8			Perda No.3/2007
32.13.27	27	Dawuan						10			Perda No.3/2007
32.13.28	28	Pagaden Barat						9			Perda No.3/2007
32.13.29	29	Ciater						7			Perda No.3/2007
32.13.30	30	Pusakajaya						8			Perda No.3/2007
32.14	14	KAB. PURWAKARTA	Purwakarta			17	9	183	993	984.303	Luas Wilayah Definitif sesuai Surat Badan Informasi Geospasial No. B-8.31/PBW-BIG/IGD.04.04/6/2021 Tanggal 8 Juni 2021
32.14.01	1	Purwakarta					9	1			
32.14.02	2	Campaka						10			
32.14.03	3	Jatiluhur						10			
32.14.04	4	Plered						16			
32.14.05	5	Sukatani						14			
32.14.06	6	Darangdan						15			
32.14.07	7	Maniis						8			
32.14.08	8	Tegalwaru						13			
32.14.09	9	Wanayasa						15			
32.14.10	10	Pasawahan						12			
32.14.11	11	Bojong						14			
32.14.12	12	Babakancikao						9			
32.14.13	13	Bungursari						10			
32.14.14	14	Cibatu						10			

NO	KODE	NAMA PROVINSI, KABUPATEN / KOTA, KECAMATAN	IBUKOTA	JUMLAH					LUAS WILAYAH (Km2)	JUMLAH PENDUDUK (Jiwa) *)	K E T E R A N G A N
				KAB	KOTA	KEC	KEL	DESA			
	32.14.15	15 Sukasari						5			
	32.14.16	16 Pondoksalam						11			
	32.14.17	17 Kiarapedes						10			
	32.15	15 KAB. KARAWANG	Karawang			30	16	342	1.914	2.370.848	Luas Wilayah Definitif sesuai Surat Badan Informasi Geospasial No. B-8.31/PBW-BIG/IGD.04.04/6/2021 Tanggal 8 Juni 2021
	32.15.01	1 Karawang Barat					8				Perda No. 2/2005
	32.15.02	2 Pangkalan						8			Perda No. 2/2005
	32.15.03	3 Telukjambe Timur						9			
	32.15.04	4 Ciampel						7			Perda No. 2/2005
	32.15.05	5 Klari						13			Perda No. 2/2005
	32.15.06	6 Rengasdengklok						9			Perda No. 2/2005
	32.15.07	7 Kutawaluya						12			Perda No. 2/2005
	32.15.08	8 Batujaya						10			Perda No. 2/2005
	32.15.09	9 Tirtajaya						11			Perda No. 2/2005
	32.15.10	10 Pedes						12			Perda No. 2/2005
	32.15.11	11 Cibuaya						11			Perda No. 2/2005
	32.15.12	12 Pakisjaya						8			Perda No. 2/2005
	32.15.13	13 Cikampek						10			Perda No. 2/2005
	32.15.14	14 Jatisari						14			Perda No. 2/2005
	32.15.15	15 Cilamaya Wetan						12			Perda No. 2/2005
	32.15.16	16 Tirtamulya						10			Perda No. 2/2005
	32.15.17	17 Telagasari						14			Perda No. 2/2005
	32.15.18	18 Rawamerta						13			Perda No. 2/2005
	32.15.19	19 Lemahabang						11			Perda No. 2/2005
	32.15.20	20 Tempuran						14			Perda No. 2/2005
	32.15.21	21 Majalaya						7			Perda No. 2/2005
	32.15.22	22 Jayakarta						8			Perda No. 2/2005
	32.15.23	23 Cilamaya Kulon						12			Perda No. 2/2005
	32.15.24	24 Banyusari						12			Perda No. 2/2005
	32.15.25	25 Kota Baru						9			Perda No. 2/2005
	32.15.26	26 Karawang Timur					4	4			Perda No. 2/2005
	32.15.27	27 Telukjambe Barat						10			Perda No. 2/2005
	32.15.28	28 Tegalwaru						9			Perda No. 2/2005
	32.15.29	29 Purwasari						8			Perda No. 2/2005
	32.15.30	30 Cilebar						10			Perda No. 2/2005

NO	KODE	NAMA PROVINSI, KABUPATEN / KOTA, KECAMATAN	IBUKOTA	J U M L A H					LUAS WILAYAH (Km2)	JUMLAH PENDUDUK (Jiwa) *)	K E T E R A N G A N
				KAB	KOTA	KEC	KEL	DESA			
	32.16	16 KAB. BEKASI	Cikarang			23	7	180	1.251	2.936.182	Luas Wilayah Indikatif sesuai Surat Badan Informasi Geospasial No. B-8.31/PBW-BIG/IGD.04.04/6/2021 Tanggal 8 Juni 2021
	32.16.01	1 Tarumajaya						8			
	32.16.02	2 Babelan					2	7			
	32.16.03	3 Sukawangi						7			
	32.16.04	4 Tambelang						7			
	32.16.05	5 Tambun Utara						8			
	32.16.06	6 Tambun Selatan					1	9			
	32.16.07	7 Cibitung					1	6			
	32.16.08	8 Cikarang Barat					1	10			
	32.16.09	9 Cikarang Utara						11			
	32.16.10	10 Karang Bahagia						8			
	32.16.11	11 Cikarang Timur					1	7			
	32.16.12	12 Kedung Waringin						7			
	32.16.13	13 Pebayuran					1	12			
	32.16.14	14 Sukakarya						7			
	32.16.15	15 Sukatani						7			
	32.16.16	16 Cabangbungin						8			
	32.16.17	17 Muaragembong						6			
	32.16.18	18 Setu						11			
	32.16.19	19 Cikarang Selatan						7			
	32.16.20	20 Cikarang Pusat						6			
	32.16.21	21 Serang Baru						8			
	32.16.22	22 Cibarusah						7			
	32.16.23	23 Bojongmangu						6			
	32.17	17 KAB. BANDUNG BARAT	Ngamprah			16		171	1.283	1.733.185	UU No. 12/2007
	32.17.01	1 Lembang						16			Semula wil. Kab. Bandung
	32.17.02	2 Parongpong						7			Semula wil. Kab. Bandung
	32.17.03	3 Cisarua						8			Semula wil. Kab. Bandung
	32.17.04	4 Cikalongwetan						13			Semula wil. Kab. Bandung
	32.17.05	5 Cipeundeuy						12			Semula wil. Kab. Bandung
	32.17.06	6 Ngamprah						11			Semula wil. Kab. Bandung
	32.17.07	7 Cipatat						12			Semula wil. Kab. Bandung

NO	KODE	NAMA PROVINSI, KABUPATEN / KOTA, KECAMATAN	IBUKOTA	J U M L A H					LUAS WILAYAH (Km2)	JUMLAH PENDUDUK (Jiwa) *	K E T E R A N G A N
				KAB	KOTA	KEC	KEL	DESA			
	32.17.08	8 Padalarang						10			Semula wil. Kab. Bandung
	32.17.09	9 Batujajar						7			Semula wil. Kab. Bandung
	32.17.10	10 Cihampelas						10			Semula wil. Kab. Bandung
	32.17.11	11 Ciliin						11			Semula wil. Kab. Bandung
	32.17.12	12 Cipongkor						14			Semula wil. Kab. Bandung
	32.17.13	13 Rongga						8			Semula wil. Kab. Bandung
	32.17.14	14 Sindangkerta						11			Semula wil. Kab. Bandung
	32.17.15	15 Gununghalu						9			Semula wil. Kab. Bandung
	32.17.16	16 Saguling						6			Pemekaran Kec Perda No.20/2011
	32.18	18 KAB. PANGANDARAN	Parigi			10		93	1.128	432.032	Luas Wilayah Definitif sesuai Surat Badan Informasi Geospasial No. B-8.31/PBW-BIG/IGD.04.04/6/2021 Tanggal 8 Juni 2021
	32.18.01	1 Parigi						10			Semula wil Kab. Ciamis UU. No. 21/2012
	32.18.02	2 Cijulang						7			Semula wil Kab. Ciamis UU. No. 21/2012
	32.18.03	3 Cimerak						11			Semula wil Kab. Ciamis UU. No. 21/2012
	32.18.04	4 Cigugur						7			Semula wil Kab. Ciamis UU. No. 21/2012
	32.18.05	5 Langkaplancar						15			Semula wil Kab. Ciamis UU. No. 21/2012
	32.18.06	6 Mangunjaya						5			Semula wil Kab. Ciamis UU. No. 21/2012
	32.18.07	7 Padaherang						14			Semula wil Kab. Ciamis UU. No. 21/2012
	32.18.08	8 Kalipucang						9			Semula wil Kab. Ciamis UU. No. 21/2012
	32.18.09	9 Pangandaran						8			Semula wil Kab. Ciamis UU. No. 21/2012
	32.18.10	10 Sidamulih						7			Semula wil Kab. Ciamis UU. No. 21/2012
	32.71	19 KOTA BOGOR	Bogor			6	68		111	1.075.457	Luas Wilayah Definitif sesuai Surat Badan Informasi Geospasial No. B-8.31/PBW-BIG/IGD.04.04/6/2021 Tanggal 8 Juni 2021
	32.71.01	1 Bogor Selatan						16			
	32.71.02	2 Bogor Timur						6			
	32.71.03	3 Bogor Tengah						11			
	32.71.04	4 Bogor Barat						16			
	32.71.05	5 Bogor Utara						8			
	32.71.06	6 Tanah Sereal						11			
	32.72	20 KOTA SUKABUMI	Sukabumi			7	33		48	353.455	Luas Wilayah Definitif sesuai Surat Badan Informasi Geospasial No. B-8.31/PBW-BIG/IGD.04.04/6/2021 Tanggal 8 Juni 2021
	32.72.01	1 Gunungpuyuh						4			Koreksi nama Srt Wlkt No 146/164/Tapem tgl 15 mei 2017
	32.72.02	2 Cikole						6			
	32.72.03	3 Citamiang						5			
	32.72.04	4 Warudoyong						5			

NO	KODE	NAMA PROVINSI, KABUPATEN / KOTA, KECAMATAN	IBUKOTA	JUMLAH					LUAS WILAYAH (Km2)	JUMLAH PENDUDUK (Jiwa *)	KETERANGAN
				KAB	KOTA	KEC	KEL	DESA			
32.72.05	5	Baros					4				
32.72.06	6	Lembursitu					5				
32.72.07	7	Cibeureum					4				
32.73	21	KOTA BANDUNG	Bandung			30	161	167	2.518.260	Luas Wilayah Definitif sesuai Surat Badan Informasi Geospasial No. B-8.31/PBW-BIG/IGD.04.04/6/2021 Tanggal 8 Juni 2021	
32.73.01	1	Sukasari					4				
32.73.02	2	Coblong					6				
32.73.03	3	Babakan Ciparay					6				
32.73.04	4	Bojongloa Kaler					5				
32.73.05	5	Andir					6				
32.73.06	6	Cicendo					6				
32.73.07	7	Sukajadi					5				
32.73.08	8	Cidadap					3				
32.73.09	9	Bandung Wetan					3				
32.73.10	10	Astana Anyar					6				
32.73.11	11	Regol					7				
32.73.12	12	Batununggal					8				
32.73.13	13	Lengkong					7				
32.73.14	14	Cibeunying Kidul					6				
32.73.15	15	Bandung Kulon					8				
32.73.16	16	Kiaracondong					6				
32.73.17	17	Bojongloa Kidul					6				
32.73.18	18	Cibeunying Kaler					4				
32.73.19	19	Sumur Bandung					4				
32.73.20	20	Antapani					4			Perubahan nama Kec. Cicadas, Perda No. 6/2006	
32.73.21	21	Bandung Kidul					4				
32.73.22	22	Buahbatu					4			Perubahan nama Kec. Margacinta, Perda No. 6/2006	
32.73.23	23	Rancasari					4				
32.73.24	24	Arcamanik					4				
32.73.25	25	Cibiru					4				
32.73.26	26	Ujungberung					5			Perda 9/2000 TGL 7 Des 2000	
32.73.27	27	Gedebage					4			Perda No. 6/2006	
32.73.28	28	Panyileukan					4			Perda No. 6/2006	
32.73.29	29	Cinambo					4			Perda No. 6/2006	
32.73.30	30	Mandalajati					4			Perda No. 6/2006	

NO	KODE	NAMA PROVINSI, KABUPATEN / KOTA, KECAMATAN	IBUKOTA	JUMLAH					LUAS WILAYAH (Km2)	JUMLAH PENDUDUK (Jiwa *)	KETERANGAN
				KAB	KOTA	KEC	KEL	DESA			
	32.74	22 KOTA CIREBON	Cirebon			5	22		39	343.497	Luas Wilayah Definitif sesuai Surat Badan Informasi Geospasial No. B-8.31/PBW-BIG/IGD.04.04/6/2021 Tanggal 8 Juni 2021
	32.74.01	1 Kejaksan					4				
	32.74.02	2 Lemah Wungkuk					4				
	32.74.03	3 Harjamukti					5				
	32.74.04	4 Pekalipan					4				
	32.74.05	5 Kesambi					5				
	32.75	23 KOTA BEKASI	Bekasi			12	62		213	2.468.251	Luas Wilayah Definitif sesuai Surat Badan Informasi Geospasial No. B-8.31/PBW-BIG/IGD.04.04/6/2021 Tanggal 8 Juni 2021
	32.75.01	1 Bekasi Timur					4				
	32.75.02	2 Bekasi Barat					5				
	32.75.03	3 Bekasi Utara					6				
	32.75.04	4 Bekasi Selatan					5				
	32.75.05	5 Rawalumbu					4			Koreksi nama Perda No 4/2004	
	32.75.06	6 Medansatria					4			Koreksi nama Perda 4/2004	
	32.75.07	7 Bantargebang					4			Koreksi nama Perda 4/2004	
	32.75.08	8 Pondokgede					5			Koreksi nama Perda 4/2004	
	32.75.09	9 Jatiasih					6				
	32.75.10	10 Jatisampurna					5			Koreksi nama Perda No 4/2004	
	32.75.11	11 Mustikajaya					4			Koreksi nama Perda No 4/2004	
	32.75.12	12 Pondokmelati					4			Koreksi nama Perda No 4/2004	
	32.76	24 KOTA DEPOK	Depok			11	91		200	1.886.890	Luas Wilayah Indikatif sesuai Surat Badan Informasi Geospasial No. B-8.31/PBW-BIG/IGD.04.04/6/2021 Tanggal 8 Juni 2021
	32.76.01	1 Pancoran Mas					6				
	32.76.02	2 Cimanggis					6				
	32.76.03	3 Sawangan					7				
	32.76.04	4 Limo					4				
	32.76.05	5 Sukmajaya					6				
	32.76.06	6 Beji					6				
	32.76.07	7 Cipayung					5			Perda No. 8/2007	
	32.76.08	8 Cilodong					5			Perda No. 8/2007	
	32.76.09	9 Cinere					4			Perda No. 8/2007	
	32.76.10	10 Tapos					7			Perda No. 8/2007	
	32.76.11	11 Bojongsari					7			Perda No. 8/2007	
	32.77	25 KOTA CIMAH	Cimahi			3	15		42	560.512	Luas Wilayah Definitif sesuai Surat Badan Informasi Geospasial No. B-8.31/PBW-BIG/IGD.04.04/6/2021 Tanggal 8 Juni 2021

NO	KODE	NAMA PROVINSI, KABUPATEN / KOTA, KECAMATAN	IBUKOTA	JUMLAH					LUAS WILAYAH (Km2)	JUMLAH PENDUDUK (Jiwa) *	KETERANGAN
				KAB	KOTA	KEC	KEL	DESA			
	32.77.01	1 Cimahi Selatan					5				Luas Wilayah Definitif sesuai Surat Badan Informasi Geospasial No. B-8.31/PBW-BIG/IGD.04.04/6/2021 Tanggal 8 Juni 2021
	32.77.02	2 Cimahi Tengah					6				
	32.77.03	3 Cimahi Utara					4				
	32.78	26 KOTA TASIKMALAYA	Tasikmalaya			10	82	184	731.048		
	32.78.01	1 Cihideung					6				
	32.78.02	2 Cipedes					4				
	32.78.03	3 Tawang					5				
	32.78.04	4 Indihiang					6				
	32.78.05	5 Kawalu					10				
	32.78.06	6 Cibeureum					9				
	32.78.07	7 Tamansari					8				
	32.78.08	8 Mangkubumi					8				
	32.78.09	9 Bungursari					7			Pemekaran dr wil Kec Indihiang Perda No. 6/2008	
	32.78.10	10 Purbaratu					6			Pemekaran dr wil Kec Cibeureum Perda No. 6/2008	
	32.79	27 KOTA BANJAR	Banjar			4	9	16	205.579	Luas Wilayah Definitif sesuai Surat Badan Informasi Geospasial No. B-8.31/PBW-BIG/IGD.04.04/6/2021 Tanggal 8 Juni 2021	
	32.79.01	1 Banjar					3	4			
	32.79.02	2 Pataruman					2	6			
	32.79.03	3 Purwaharja					2	2			
	32.79.04	4 Langensari					2	4			
JUMLAH				18	9	627		5312	37.040	47.586.943	

KETERANGAN :

- * Luas wilayah bersumber dari Badan Informasi Geospasial
- ** Jumlah penduduk bersumber dari Ditjen Kependudukan dan Pencatatan Sipil Kemendagri (Data Kependudukan Semester I Bulan Juni Tahun 2021)

REKAPITULASI NAMA
PROVINSI, KABUPATEN / KOTA, KECAMATAN



PROVINSI JAWA TENGAH

**RINCIAN KODE DAN DATA WILAYAH ADMINISTRASI PEMERINTAHAN KABUPATEN/KOTA
PER PROVINSI SELURUH INDONESIA**

m. PROVINSI JAWA TENGAH

NO	KODE	NAMA KABUPATEN / KOTA	JUMLAH			LUAS WILAYAH (Km2)*	JUMLAH PENDUDUK (Jiwa)**	KETERANGAN
			KEC	KEL	DESA			
1	33.01	KAB. CILACAP	24	15	269	2.323,90	1.977.638	Luas Wilayah Definitif sesuai Surat Badan Informasi Geospasial No. B-8.31/PBW-BIG/IGD.04.04/6/2021 Tanggal 8 Juni 2021
2	33.02	KAB. BANYUMAS	27	30	301	1.391,15	1.818.541	Luas Wilayah Definitif sesuai Surat Badan Informasi Geospasial No. B-8.31/PBW-BIG/IGD.04.04/6/2021 Tanggal 8 Juni 2021
3	33.03	KAB. PURBALINGGA	18	15	224	805,76	1.021.443	Luas Wilayah Definitif sesuai Surat Badan Informasi Geospasial No. B-8.31/PBW-BIG/IGD.04.04/6/2021 Tanggal 8 Juni 2021
4	33.04	KAB. BANJARNEGARA	20	12	266	1.144,90	1.039.570	Luas Wilayah Definitif sesuai Surat Badan Informasi Geospasial No. B-8.31/PBW-BIG/IGD.04.04/6/2021 Tanggal 8 Juni 2021
5	33.05	KAB. KEBUMEN	26	11	449	1.334,10	1.405.644	Luas Wilayah Definitif sesuai Surat Badan Informasi Geospasial No. B-8.31/PBW-BIG/IGD.04.04/6/2021 Tanggal 8 Juni 2021
6	33.06	KAB. PURWOREJO	16	25	469	1.081,97	798.175	Luas Wilayah Definitif sesuai Surat Badan Informasi Geospasial No. B-8.31/PBW-BIG/IGD.04.04/6/2021 Tanggal 8 Juni 2021
7	33.07	KAB. WONOSOBO	15	29	236	1.011,62	907.510	Luas Wilayah Definitif sesuai Surat Badan Informasi Geospasial No. B-8.31/PBW-BIG/IGD.04.04/6/2021 Tanggal 8 Juni 2021
8	33.08	KAB. MAGELANG	21	5	367	1.129,98	1.310.512	Luas Wilayah Indikatif sesuai Surat Badan Informasi Geospasial No. B-8.31/PBW-BIG/IGD.04.04/6/2021 Tanggal 8 Juni 2021
9	33.09	KAB. BOYOLALI	22	6	261	1.096,59	1.077.213	Luas Wilayah Definitif sesuai Surat Badan Informasi Geospasial No. B-8.31/PBW-BIG/IGD.04.04/6/2021 Tanggal 8 Juni 2021
10	33.10	KAB. KLATEN	26	10	391	698,27	1.276.030	Luas Wilayah Definitif sesuai Surat Badan Informasi Geospasial No. B-8.31/PBW-BIG/IGD.04.04/6/2021 Tanggal 8 Juni 2021
11	33.11	KAB. SUKOHARJO	12	17	150	493,53	897.916	Luas Wilayah Definitif sesuai Surat Badan Informasi Geospasial No. B-8.31/PBW-BIG/IGD.04.04/6/2021 Tanggal 8 Juni 2021
12	33.12	KAB. WONOGIRI	25	43	251	1.905,74	1.069.659	Luas Wilayah Definitif sesuai Surat Badan Informasi Geospasial No. B-8.31/PBW-BIG/IGD.04.04/6/2021 Tanggal 8 Juni 2021
13	33.13	KAB. KARANGANYAR	17	15	162	803,05	935.198	Luas Wilayah Definitif sesuai Surat Badan Informasi Geospasial No. B-8.31/PBW-BIG/IGD.04.04/6/2021 Tanggal 8 Juni 2021
14	33.14	KAB. SRAGEN	20	12	196	994,57	1.005.566	Luas Wilayah Definitif sesuai Surat Badan Informasi Geospasial No. B-8.31/PBW-BIG/IGD.04.04/6/2021 Tanggal 8 Juni 2021
15	33.15	KAB. GROBOGAN	19	7	273	2.023,85	1.487.977	Luas Wilayah Definitif sesuai Surat Badan Informasi Geospasial No. B-8.31/PBW-BIG/IGD.04.04/6/2021 Tanggal 8 Juni 2021
16	33.16	KAB. BLORA	16	24	271	1.957,29	910.545	Luas Wilayah Definitif sesuai Surat Badan Informasi Geospasial No. B-8.31/PBW-BIG/IGD.04.04/6/2021 Tanggal 8 Juni 2021
17	33.17	KAB. REMBANG	14	7	287	1.037,54	646.300	Luas Wilayah Definitif sesuai Surat Badan Informasi Geospasial No. B-8.31/PBW-BIG/IGD.04.04/6/2021 Tanggal 8 Juni 2021
18	33.18	KAB. PATI	21	5	401	1.572,90	1.348.397	Luas Wilayah Definitif sesuai Surat Badan Informasi Geospasial No. B-8.31/PBW-BIG/IGD.04.04/6/2021 Tanggal 8 Juni 2021
19	33.19	KAB. KUDUS	9	9	123	447,44	866.548	Luas Wilayah Definitif sesuai Surat Badan Informasi Geospasial No. B-8.31/PBW-BIG/IGD.04.04/6/2021 Tanggal 8 Juni 2021
20	33.20	KAB. JEPARA	16	11	184	1.020,57	1.212.357	Luas Wilayah Definitif sesuai Surat Badan Informasi Geospasial No. B-8.31/PBW-BIG/IGD.04.04/6/2021 Tanggal 8 Juni 2021
21	33.21	KAB. DEMAK	14	6	243	977,77	1.204.682	Luas Wilayah Definitif sesuai Surat Badan Informasi Geospasial No. B-8.31/PBW-BIG/IGD.04.04/6/2021 Tanggal 8 Juni 2021

NO	KODE	NAMA KABUPATEN / KOTA	JUMLAH			LUAS WILAYAH (Km2)*	JUMLAH PENDUDUK (Jiwa)**	KETERANGAN
			KEC	KEL	DESA			
22	33.22	KAB. SEMARANG	19	27	208	1.019,27	1.052.339	Luas Wilayah Definitif sesuai Surat Badan Informasi Geospasial No. B-8.31/PBW-BIG/IGD.04.04/6/2021 Tanggal 8 Juni 2021
23	33.23	KAB. TEMANGGUNG	20	23	266	864,83	800.276	Luas Wilayah Definitif sesuai Surat Badan Informasi Geospasial No. B-8.31/PBW-BIG/IGD.04.04/6/2021 Tanggal 8 Juni 2021
24	33.24	KAB. KENDAL	20	20	266	1.008,12	1.032.816	Luas Wilayah Definitif sesuai Surat Badan Informasi Geospasial No. B-8.31/PBW-BIG/IGD.04.04/6/2021 Tanggal 8 Juni 2021
25	33.25	KAB. BATANG	15	9	239	857,27	807.593	Luas Wilayah Definitif sesuai Surat Badan Informasi Geospasial No. B-8.31/PBW-BIG/IGD.04.04/6/2021 Tanggal 8 Juni 2021
26	33.26	KAB. PEKALONGAN	19	13	272	892,91	976.188	Luas Wilayah Definitif sesuai Surat Badan Informasi Geospasial No. B-8.31/PBW-BIG/IGD.04.04/6/2021 Tanggal 8 Juni 2021
27	33.27	KAB. PEMALANG	14	11	211	1.137,41	1.522.301	Luas Wilayah Definitif sesuai Surat Badan Informasi Geospasial No. B-8.31/PBW-BIG/IGD.04.04/6/2021 Tanggal 8 Juni 2021
28	33.28	KAB. TEGAL	18	6	281	983,90	1.640.437	Luas Wilayah Definitif sesuai Surat Badan Informasi Geospasial No. B-8.31/PBW-BIG/IGD.04.04/6/2021 Tanggal 8 Juni 2021
29	33.29	KAB. BREBES	17	5	292	1.742,81	1.986.347	Luas Wilayah Indikatif sesuai Surat Badan Informasi Geospasial No. B-8.31/PBW-BIG/IGD.04.04/6/2021 Tanggal 8 Juni 2021
30	33.71	KOTA MAGELANG	3	17	0	18,56	127.185	Luas Wilayah Definitif sesuai Surat Badan Informasi Geospasial No. B-8.31/PBW-BIG/IGD.04.04/6/2021 Tanggal 8 Juni 2021
31	33.72	KOTA SURAKARTA	5	54	0	46,72	578.492	Luas Wilayah Definitif sesuai Surat Badan Informasi Geospasial No. B-8.31/PBW-BIG/IGD.04.04/6/2021 Tanggal 8 Juni 2021
32	33.73	KOTA SALATIGA	4	23	0	54,98	196.211	Luas Wilayah Definitif sesuai Surat Badan Informasi Geospasial No. B-8.31/PBW-BIG/IGD.04.04/6/2021 Tanggal 8 Juni 2021
33	33.74	KOTA SEMARANG	16	177	0	370,00	1.686.042	Luas Wilayah Definitif sesuai Surat Badan Informasi Geospasial No. B-8.31/PBW-BIG/IGD.04.04/6/2021 Tanggal 8 Juni 2021
34	33.75	KOTA PEKALONGAN	4	27	0	46,20	315.997	Luas Wilayah Definitif sesuai Surat Badan Informasi Geospasial No. B-8.31/PBW-BIG/IGD.04.04/6/2021 Tanggal 8 Juni 2021
35	33.76	KOTA TEGAL	4	27	0	39,07	287.959	Luas Wilayah Definitif sesuai Surat Badan Informasi Geospasial No. B-8.31/PBW-BIG/IGD.04.04/6/2021 Tanggal 8 Juni 2021
		JUMLAH	576	753	7.809	34.334,54	37.227.604	

KETERANGAN :

* Luas wilayah bersumber dari Badan Informasi Geospasial

** Jumlah penduduk bersumber dari Ditjen Kependudukan dan Pencatatan Sipil Kemendagri
(Data Kependudukan Semester I Bulan Juni Tahun 2021)

**RINCIAN KODE DAN DATA WILAYAH ADMINISTRASI PEMERINTAHAN KECAMATAN
PER KABUPATEN/KOTA SELURUH INDONESIA**

m. PROVINSI JAWA TENGAH

NO	KODE	NAMA PROVINSI, KABUPATEN / KOTA, KECAMATAN	IBUKOTA	JUMLAH					LUAS WILAYAH (Km2)	JUMLAH PENDUDUK (Jiwa) *)	K E T E R A N G A N
				KAB	KOTA	KEC	KEL	DESA			
XIII	33	JAWA TENGAH		29	6	576	753	7809	34.335	37.227.604	
	33.01	1 KAB. CILACAP	Cilacap			24	15	272	2.324	1.977.638	Luas Wilayah Definitif sesuai Surat Badan Informasi Geospasial No. B-8.31/PBW-BIG/IGD.04.04/6/2021 Tanggal 8 Juni 2021
	33.01.01	1 Kedungreja						11			
	33.01.02	2 Kesugihan						16			
	33.01.03	3 Adipala						16			
	33.01.04	4 Binangun						17			
	33.01.05	5 Nusawungu						17			
	33.01.06	6 Kroya						17			
	33.01.07	7 Maos						10			
	33.01.08	8 Jeruklegi						13			
	33.01.09	9 Kawunganten						12			
	33.01.10	10 Gandrungmangu						14			
	33.01.11	11 Sidareja						10			
	33.01.12	12 Karangpucung						14			
	33.01.13	13 Cimanggu						15			
	33.01.14	14 Majenang						17			
	33.01.15	15 Wanareja						16			
	33.01.16	16 Dayeuhluhur						14			
	33.01.17	17 Sampang						10			
	33.01.18	18 Cipari						11			
	33.01.19	19 Patimuan						7			
	33.01.20	20 Bantarsari						8			
	33.01.21	21 Cilacap Selatan						5			
	33.01.22	22 Cilacap Tengah						5			
	33.01.23	23 Cilacap Utara						5			
	33.01.24	24 Kampung Laut						4			
	33.02	2 KAB. BANYUMAS	Purwokerto			27	30	301	1.391	1.818.541	Luas Wilayah Definitif sesuai Surat Badan Informasi Geospasial No. B-8.31/PBW-BIG/IGD.04.04/6/2021 Tanggal 8 Juni 2021
	33.02.01	1 Lumbir						10			
	33.02.02	2 Wangon						12			
	33.02.03	3 Jatilawang						11			
	33.02.04	4 Rawalo						9			

NO	KODE	NAMA PROVINSI, KABUPATEN / KOTA, KECAMATAN	IBUKOTA	JUMLAH					LUAS WILAYAH (Km2)	JUMLAH PENDUDUK (Jiwa *)	KETERANGAN
				KAB	KOTA	KEC	KEL	DESA			
33.02.05	5	Kebasen						12			
33.02.06	6	Kemranjen						15			
33.02.07	7	Sumpiuh					3	11			
33.02.08	8	Tambak						12			
33.02.09	9	Somagede						9			
33.02.10	10	Kalibagor						12			
33.02.11	11	Banyumas						12			
33.02.12	12	Patikraja						13			
33.02.13	13	Purwojati						10			
33.02.14	14	Ajibarang						15			
33.02.15	15	Gumelar						10			
33.02.16	16	Pekuncen						16			
33.02.17	17	Cilongok						20			
33.02.18	18	Karanglewas						13			
33.02.19	19	Sokaraja						18			
33.02.20	20	Kembaran						16			
33.02.21	21	Sumbang						19			
33.02.22	22	Baturraden						12			
33.02.23	23	Kedungbanteng						14			
33.02.24	24	Purwokerto Selatan					7				
33.02.25	25	Purwokerto Barat					7				
33.02.26	26	Purwokerto Timur					6				
33.02.27	27	Purwokerto Utara					7				
33.03	3	KAB. PURBALINGGA	Purbalingga			18	15	224	806	1.021.443	
33.03.01	1	Kemangkon						19			
33.03.02	2	Bukateja						14			
33.03.03	3	Kejobong						13			
33.03.04	4	Kaligondang						18			
33.03.05	5	Purbalingga					11	2			
33.03.06	6	Kalimanah					3	14			
33.03.07	7	Kutasari						14			
33.03.08	8	Mrebet						19			
33.03.09	9	Bobotsari						16			
33.03.10	10	Karangreja						7			

Luas Wilayah Definitif sesuai Surat Badan Informasi Geospasial No. B-8.31/PBW-BIG/IGD.04.04/6/2021 Tanggal 8 Juni 2021

NO	KODE	NAMA PROVINSI, KABUPATEN / KOTA, KECAMATAN	IBUKOTA	JUMLAH					LUAS WILAYAH (Km2)	JUMLAH PENDUDUK (Jiwa *)	KETERANGAN
				KAB	KOTA	KEC	KEL	DESA			
	33.03.11	11 Karanganyar						13			Luas Wilayah Definitif sesuai Surat Badan Informasi Geospasial No. B-8.31/PBW-BIG/IGD.04.04/6/2021 Tanggal 8 Juni 2021
	33.03.12	12 Karangmoncol						11			
	33.03.13	13 Rembang						12			
	33.03.14	14 Bojongsari						13			
	33.03.15	15 Padamara					1	13			
	33.03.16	16 Pengadegan						9			
	33.03.17	17 Karangjambu						6			
	33.03.18	18 Kertanegara						11			
	33.04	4 KAB. BANJARNEGARA	Banjarnegara			20	12	266	1.145	1.039.570	
	33.04.01	1 Susukan						15			
	33.04.02	2 Purworeja Klampok						8			
	33.04.03	3 Mandiraja						16			
	33.04.04	4 Purwanegara						13			
	33.04.05	5 Bawang						18			
	33.04.06	6 Banjarnegara					9	4			
	33.04.07	7 Sigaluh					1	14			
	33.04.08	8 Madukara					2	18			
	33.04.09	9 Banjarmangu						17			
	33.04.10	10 Wanadadi						11			
	33.04.11	11 Rakit						11			
	33.04.12	12 Punggelan						17			
	33.04.13	13 Karangobar						13			
	33.04.14	14 Pagentan						16			
	33.04.15	15 Pejawaran						17			
	33.04.16	16 Batur						8			
	33.04.17	17 Wanayasa						17			
	33.04.18	18 Kalibening						16			
	33.04.19	19 Pandanarum						8			
	33.04.20	20 Pagedongan						9			
	33.05	5 KAB. KEBUMEN	Kebumen			26	11	449	1.334	1.405.644	Luas Wilayah Definitif sesuai Surat Badan Informasi Geospasial No. B-8.31/PBW-BIG/IGD.04.04/6/2021 Tanggal 8 Juni 2021
	33.05.01	1 Ayah						18			
	33.05.02	2 Buayan						20			
	33.05.03	3 Puring						23			

NO	KODE	NAMA PROVINSI, KABUPATEN / KOTA, KECAMATAN	IBUKOTA	JUMLAH					LUAS WILAYAH (Km2)	JUMLAH PENDUDUK (Jiwa) *	KETERANGAN	
				KAB	KOTA	KEC	KEL	DESA				
33.05.04	4	Petanahan						21				
33.05.05	5	Klirong						24				
33.05.06	6	Buluspesantren						21				
33.05.07	7	Ambal						32				
33.05.08	8	Mirit						22				
33.05.09	9	Prebun						13				
33.05.10	10	Kutowinangun						19				
33.05.11	11	Alian						16				
33.05.12	12	Kebumen					5	24				
33.05.13	13	Pejagoan						13				
33.05.14	14	Sruweng						21				
33.05.15	15	Adimulyo						23				
33.05.16	16	Kuwarasan						22				
33.05.17	17	Rowokele						11				
33.05.18	18	Sempor						16				
33.05.19	19	Gombang					2	12				
33.05.20	20	Karanganyar					4	7				
33.05.21	21	Karanggayam						19				
33.05.22	22	Sadang						7				
33.05.23	23	Bonorowo						11				
33.05.24	24	Padureso						9				
33.05.25	25	Poncowarno						11				
33.05.26	26	Karangsambung						14				
33.06	6	KAB. PURWOREJO	Purworejo			16	25	469	1.082	798.175	Luas Wilayah Definitif sesuai Surat Badan Informasi Geospasial No. B-8.31/PBW-BIG/IGD.04.04/6/2021 Tanggal 8 Juni 2021	
33.06.01	1	Grabag						32				
33.06.02	2	Ngombol						57				
33.06.03	3	Purwodadi						40				
33.06.04	4	Bagelen						17				
33.06.05	5	Kaligesing						21				
33.06.06	6	Purworejo					14	11				
33.06.07	7	Banyuurip						3	24			
33.06.08	8	Bayan						1	25			
33.06.09	9	Kutoarjo						6	21			
33.06.10	10	Butuh						41				

NO	KODE	NAMA PROVINSI, KABUPATEN / KOTA, KECAMATAN	IBUKOTA	JUMLAH					LUAS WILAYAH (Km2)	JUMLAH PENDUDUK (Jiwa) *)	KETERANGAN
				KAB	KOTA	KEC	KEL	DESA			
33.06.11	11	Pituruh						49			Luas Wilayah Definitif sesuai Surat Badan Informasi Geospasial No. B-8.31/PBW-BIG/IGD.04.04/6/2021 Tanggal 8 Juni 2021
33.06.12	12	Kemiri						40			
33.06.13	13	Bruno						18			
33.06.14	14	Gebang					1	24			
33.06.15	15	Loano						21			
33.06.16	16	Bener						28			
33.07	7	KAB. WONOSOBO	Wonosobo			15	30	236	1.012	907.510	
33.07.01	1	Wadasliintang						1	16		
33.07.02	2	Kepil						1	20		
33.07.03	3	Sapuran						1	16		
33.07.04	4	Kaliwiro						1	20		
33.07.05	5	Leksono						1	13		
33.07.06	6	Selomerto						2	22		
33.07.07	7	Kalikajar						1	18		
33.07.08	8	Kertek						2	19		
33.07.09	9	Wonosobo						13	7		
33.07.10	10	Watumalang						1	15		
33.07.11	11	Mojotengah						3	16		
33.07.12	12	Garung						1	14		
33.07.13	13	Kejajar						1	15		
33.07.14	14	Sukoharjo							17		
33.07.15	15	Kalibawang							8		
33.08	8	KAB. MAGELANG	Mungkid			21	5	367	1.130	1.310.512	Luas Wilayah Indikatif sesuai Surat Badan Informasi Geospasial No. B-8.31/PBW-BIG/IGD.04.04/6/2021 Tanggal 8 Juni 2021
33.08.01	1	Salaman							20		
33.08.02	2	Borobudur							20		
33.08.03	3	Ngluwar							8		
33.08.04	4	Salam							12		
33.08.05	5	Srumbung							17		
33.08.06	6	Dukun							15		
33.08.07	7	Sawangan							15		
33.08.08	8	Muntian						1	13		
33.08.09	9	Mungkid						2	14		
33.08.10	10	Mertoyudan						1	12		

NO	KODE	NAMA PROVINSI, KABUPATEN / KOTA, KECAMATAN	IBUKOTA	JUMLAH					LUAS WILAYAH (Km2)	JUMLAH PENDUDUK (Jiwa) *)	KETERANGAN
				KAB	KOTA	KEC	KEL	DESA			
33.08.11	11	Tempuran						15			
33.08.12	12	Kajoran						29			
33.08.13	13	Kaliangkrik						20			
33.08.14	14	Bandongan						14			
33.08.15	15	Candimulyo						19			
33.08.16	16	Pakis						20			
33.08.17	17	Ngablak						16			
33.08.18	18	Grabag						28			
33.08.19	19	Tegalrejo						21			
33.08.20	20	Secang					1	19			
33.08.21	21	Windusari						20			
33.09	9	KAB. BOYOLALI	Boyolali			22	6	294	1.097	1.077.213	Luas Wilayah Definitif sesuai Surat Badan Informasi Geospasial No. B-8.31/PBW-BIG/IGD.04.04/6/2021 Tanggal 8 Juni 2021
33.09.01	1	Selo						10			
33.09.02	2	Ampel						10			
33.09.03	3	Cepogo						15			
33.09.04	4	Musuk						10			
33.09.05	5	Boyolali					3	6			
33.09.06	6	Mojosongo					2	11			
33.09.07	7	Teras						13			
33.09.08	8	Sawit						12			
33.09.09	9	Banyudono						15			
33.09.10	10	Sambi						16			
33.09.11	11	Ngemplak						12			
33.09.12	12	Nogosari						13			
33.09.13	13	Simo						13			
33.09.14	14	Karanggede						16			
33.09.15	15	Klego						13			
33.09.16	16	Andong						16			
33.09.17	17	Kemusu						10			
33.09.18	18	Wonosegoro						11			
33.09.19	19	Juwangi					1	9			
33.09.20	20	Gladagsari						10			Pemekaran sebagian wil Kec. Ampel Perda No. 18/2018
33.09.21	21	Tamansari						10			Pemekaran sebagian wil Kec. Musuk Perda No. 18/2018
33.09.22	22	Wonosamodro						10			Pemekaran sebagian wil Kec. Wonosegoro Perda No. 18/2018

NO	KODE	NAMA PROVINSI, KABUPATEN / KOTA, KECAMATAN	IBUKOTA	JUMLAH					LUAS WILAYAH (Km2)	JUMLAH PENDUDUK (Jiwa) *	KETERANGAN
				KAB	KOTA	KEC	KEL	DESA			
33.10	10	KAB. KLATEN	Klaten			26	10	391	698	1.276.030	Luas Wilayah Definitif sesuai Surat Badan Informasi Geospasial No. B-8.31/PBW-BIG/IGD.04.04/6/2021 Tanggal 8 Juni 2021
33.10.01	1	Prambanan						16			
33.10.02	2	Gantiwarno						16			
33.10.03	3	Wedi						19			
33.10.04	4	Bayat						18			
33.10.05	5	Cawas						20			
33.10.06	6	Trucuk						18			
33.10.07	7	Kebonarum						7			
33.10.08	8	Jogonalan						18			
33.10.09	9	Manisrenggo						16			
33.10.10	10	Karangnongko						14			
33.10.11	11	Ceper						18			
33.10.12	12	Pedan						14			
33.10.13	13	Karangdowo						19			
33.10.14	14	Juwiring						19			
33.10.15	15	Wonosari						18			
33.10.16	16	Delanggu						16			
33.10.17	17	Polanharjo						18			
33.10.18	18	Karanganom						19			
33.10.19	19	Tulung						18			
33.10.20	20	Jatinom					1	17			
33.10.21	21	Kemalang						13			
33.10.22	22	Ngawen						13			
33.10.23	23	Kalikotes						7			
33.10.24	24	Klaten Utara						2	6		
33.10.25	25	Klaten Tengah						6	3		
33.10.26	26	Klaten Selatan						1	11		
33.11	11	KAB. SUKOHARJO	Sukoharjo			12	17	151	494	897.916	Luas Wilayah Definitif sesuai Surat Badan Informasi Geospasial No. B-8.31/PBW-BIG/IGD.04.04/6/2021 Tanggal 8 Juni 2021
33.11.01	1	Weru						13			
33.11.02	2	Bulu						12			
33.11.03	3	Tawangsari						12			
33.11.04	4	Sukoharjo					14				
33.11.05	5	Nguter						16			

NO	KODE	NAMA PROVINSI, KABUPATEN / KOTA, KECAMATAN	IBUKOTA	JUMLAH					LUAS WILAYAH (Km2)	JUMLAH PENDUDUK (Jiwa) *)	KETERANGAN
				KAB	KOTA	KEC	KEL	DESA			
33.11.06	6	Bendosari					1	13			Luas Wilayah Definitif sesuai Surat Badan Informasi Geospasial No. B-8.31/PBW-BIG/IGD.04.04/6/2021 Tanggal 8 Juni 2021
33.11.07	7	Polokarto						17			
33.11.08	8	Mojolaban						15			
33.11.09	9	Grogol						14			
33.11.10	10	Baki						14			
33.11.11	11	Gatak						14			
33.11.12	12	Kartasura					2	10			
33.12	12	KAB. WONOGIRI	Wonogiri			25	43	253	1.906	1.069.659	
33.12.01	1	Pracimantoro					1	17			
33.12.02	2	Giritontro					2	5			
33.12.03	3	Giriwoyo					2	14			
33.12.04	4	Batuwarno					1	7			
33.12.05	5	Tirtomoyo					2	12			
33.12.06	6	Nguntoronadi					2	9			
33.12.07	7	Baturetno						13			
33.12.08	8	Eromoko					2	13			
33.12.09	9	Wuryantoro					2	6			
33.12.10	10	Manyaran					2	5			
33.12.11	11	Selogiri					1	10			
33.12.12	12	Wonogiri					6	9			
33.12.13	13	Ngadirojo					2	9			
33.12.14	14	Sidoarjo					2	10			
33.12.15	15	Jatiroto					2	13			
33.12.16	16	Kismantoro					2	8			
33.12.17	17	Purwantoro					2	13			
33.12.18	18	Bulukerto					1	9			
33.12.19	19	Slogohimo					2	15			
33.12.20	20	Jatisrono					2	15			
33.12.21	21	Jatipurno					2	9			
33.12.22	22	Girimarto					2	12			
33.12.23	23	Karangtengah						5			
33.12.24	24	Paranggupito						8			
33.12.25	25	Puhpelem					1	5			

NO	KODE	NAMA PROVINSI, KABUPATEN / KOTA, KECAMATAN	IBUKOTA	JUMLAH					LUAS WILAYAH (Km2)	JUMLAH PENDUDUK (Jiwa) *	KETERANGAN
				KAB	KOTA	KEC	KEL	DESA			
33.13	13	KAB. KARANGANYAR	Karanganyar			17	15	162	803	935.198	Luas Wilayah Definitif sesuai Surat Badan Informasi Geospasial No. B-8.31/PBW-BIG/IGD.04.04/6/2021 Tanggal 8 Juni 2021
33.13.01	1	Jatipuro						10			
33.13.02	2	Jatiyoso						9			
33.13.03	3	Jumapolo						12			
33.13.04	4	Jumantono						11			
33.13.05	5	Matesih						9			
33.13.06	6	Tawangmangu					3	7			
33.13.07	7	Ngargoyoso						9			
33.13.08	8	Karangpandan						11			
33.13.09	9	Karanganyar					12				
33.13.10	10	Tasikmadu						10			
33.13.11	11	Jaten						8			
33.13.12	12	Colomadu						11			
33.13.13	13	Gondangrejo						13			
33.13.14	14	Kebakkramat						10			
33.13.15	15	Mojogedang						13			
33.13.16	16	Kerjo						10			
33.13.17	17	Jenawi						9			
33.14	14	KAB. SRAGEN	Sragen			20	12	196	995	1.005.566	Luas Wilayah Definitif sesuai Surat Badan Informasi Geospasial No. B-8.31/PBW-BIG/IGD.04.04/6/2021 Tanggal 8 Juni 2021
33.14.01	1	Kalijambe						14			
33.14.02	2	Plupuh						16			
33.14.03	3	Masaran						13			
33.14.04	4	Kedawung						10			
33.14.05	5	Sambirejo						9			
33.14.06	6	Gondang						9			
33.14.07	7	Sambungmacan						9			
33.14.08	8	Ngrampal						8			
33.14.09	9	Karangmalang					2	8			
33.14.10	10	Sragen					6	2			
33.14.11	11	Sidoharjo						12			
33.14.12	12	Tanon						16			
33.14.13	13	Gemolong					4	10			
33.14.14	14	Miri						10			

NO	KODE	NAMA PROVINSI, KABUPATEN / KOTA, KECAMATAN	IBUKOTA	JUMLAH					LUAS WILAYAH (Km2)	JUMLAH PENDUDUK (Jiwa *)	KETERANGAN
				KAB	KOTA	KEC	KEL	DESA			
33.14.15	15	Sumberlawang						11			Luas Wilayah Definitif sesuai Surat Badan Informasi Geospasial No. B-8.31/PBW-BIG/IGD.04.04/6/2021 Tanggal 8 Juni 2021
33.14.16	16	Mondokan						9			
33.14.17	17	Sukodono						9			
33.14.18	18	Gesi						7			
33.14.19	19	Tangen						7			
33.14.20	20	Jenar						7			
33.15	15	KAB. GROBOGAN	Purwodadi			19	7	273	2.024	1.487.977	
33.15.01	1	Kedungjati						12			
33.15.02	2	Karangrayung						19			
33.15.03	3	Penawangan						20			
33.15.04	4	Toroh						16			
33.15.05	5	Geyer						13			
33.15.06	6	Pulokulon						13			
33.15.07	7	Kradenan						14			
33.15.08	8	Gabus						14			
33.15.09	9	Ngaringan						12			
33.15.10	10	Wirosari					2	12			
33.15.11	11	Tawangharjo						10			
33.15.12	12	Grobogan					1	11			
33.15.13	13	Purwodadi					4	13			
33.15.14	14	Brati						9			
33.15.15	15	Klambu						9			
33.15.16	16	Godong						28			
33.15.17	17	Gubug						21			
33.15.18	18	Tegowanu						18			
33.15.19	19	Tanggunharjo						9			
33.16	16	KAB. BLORA	Blora			16	24	271	1.957	910.545	Luas Wilayah Definitif sesuai Surat Badan Informasi Geospasial No. B-8.31/PBW-BIG/IGD.04.04/6/2021 Tanggal 8 Juni 2021
33.16.01	1	Jati						12			
33.16.02	2	Randublatung					2	16			
33.16.03	3	Kradenan						10			
33.16.04	4	Kedungtuban						17			
33.16.05	5	Cepu					6	11			
33.16.06	6	Sambong						10			

NO	KODE	NAMA PROVINSI, KABUPATEN / KOTA, KECAMATAN	IBUKOTA	JUMLAH					LUAS WILAYAH (Km2)	JUMLAH PENDUDUK (Jiwa) *	KETERANGAN
				KAB	KOTA	KEC	KEL	DESA			
	33.16.07	7 Jiken						11			
	33.16.08	8 Jepon					1	24			
	33.16.09	9 Blora					12	16			
	33.16.10	10 Tunjungan						15			
	33.16.11	11 Banjarejo						20			
	33.16.12	12 Ngawen					2	27			
	33.16.13	13 Kunduran					1	25			
	33.16.14	14 Todanan						25			
	33.16.15	15 Bogorejo						14			
	33.16.16	16 Japah						18			
	33.17	17 KAB. REMBANG	Rembang			14	7	290	1.038	646.300	Luas Wilayah Definitif sesuai Surat Badan Informasi Geospasial No. B-8.31/PBW-BIG/IGD.04.04/6/2021 Tanggal 8 Juni 2021
	33.17.01	1 Sumber						18			
	33.17.02	2 Bulu						16			
	33.17.03	3 Gunem						16			
	33.17.04	4 Sale						15			
	33.17.05	5 Sarang						23			
	33.17.06	6 Sedan						21			
	33.17.07	7 Pamotan						23			
	33.17.08	8 Sulang						21			
	33.17.09	9 Kaliori						23			
	33.17.10	10 Rembang					7	27			
	33.17.11	11 Pancur						23			
	33.17.12	12 Kragan						27			
	33.17.13	13 Sluke						14			
	33.17.14	14 Lasem						20			
	33.18	18 KAB. PATI	Pati			21	5	401	1.573	1.348.397	Luas Wilayah Definitif sesuai Surat Badan Informasi Geospasial No. B-8.31/PBW-BIG/IGD.04.04/6/2021 Tanggal 8 Juni 2021
	33.18.01	1 Sukolilo						16			
	33.18.02	2 Kayen						17			
	33.18.03	3 Tambakromo						18			
	33.18.04	4 Winong						30			
	33.18.05	5 Pucakwangi						20			
	33.18.06	6 Jaken						21			
	33.18.07	7 Batangan						18			

NO	KODE	NAMA PROVINSI, KABUPATEN / KOTA, KECAMATAN	IBUKOTA	JUMLAH					LUAS WILAYAH (Km2)	JUMLAH PENDUDUK (Jiwa) *)	KETERANGAN
				KAB	KOTA	KEC	KEL	DESA			
33.18.08	8	Juwana						29			
33.18.09	9	Jakenan						23			
33.18.10	10	Pati					5	24			
33.18.11	11	Gabus						24			
33.18.12	12	Margorejo						18			
33.18.13	13	Gembong						11			
33.18.14	14	Tlogowungu						15			
33.18.15	15	Wedarijaksa						18			
33.18.16	16	Margoyoso						22			
33.18.17	17	Gunungwungkal						15			
33.18.18	18	Cluwak						13			
33.18.19	19	Tayu						21			
33.18.20	20	Dukuhseti						12			
33.18.21	21	Trangkil						16			
33.19	19	KAB. KUDUS	Kudus			9	9	123	447	866.548	Luas Wilayah Definitif sesuai Surat Badan Informasi Geospasial No. B-8.31/PBW-BIG/IGD.04.04/6/2021 Tanggal 8 Juni 2021
33.19.01	1	Kaliwungu						15			
33.19.02	2	Kota Kudus					9	16			
33.19.03	3	Jati						14			
33.19.04	4	Undaan						16			
33.19.05	5	Mejobo						11			
33.19.06	6	Jekulo						12			
33.19.07	7	Bae						10			
33.19.08	8	Gebog						11			
33.19.09	9	Dawe						18			
33.20	20	KAB. JEPARA	Jepara			16	11	200	1.021	1.212.357	Luas Wilayah Definitif sesuai Surat Badan Informasi Geospasial No. B-8.31/PBW-BIG/IGD.04.04/6/2021 Tanggal 8 Juni 2021
33.20.01	1	Kedung						18			
33.20.02	2	Pecangaan						12			
33.20.03	3	Welahan						15			
33.20.04	4	Mayong						18			
33.20.05	5	Batealit						11			
33.20.06	6	Jepara					11	5			
33.20.07	7	Mlonggo						8			
33.20.08	8	Bangsri						12			

NO	KODE	NAMA PROVINSI, KABUPATEN / KOTA, KECAMATAN	IBUKOTA	JUMLAH					LUAS WILAYAH (Km2)	JUMLAH PENDUDUK (Jiwa) *	KETERANGAN
				KAB	KOTA	KEC	KEL	DESA			
	33.20.09	9 Keling						12			
	33.20.10	10 Karimunjawa						4			Perbaiki nama semula Karimun Jawa, Srt Gub No. 130.1/00014678 tgl 19 okt 2020
	33.20.11	11 Tahunan						15			
	33.20.12	12 Nalumsari						15			
	33.20.13	13 Kalinyamatan						12			
	33.20.14	14 Kembang						11			
	33.20.15	15 Pakis Aji						8			Perda No. 17/2007
	33.20.16	16 Donorojo						8			Perda No. 17/2007
	33.21	21 KAB. DEMAK	Demak			14	6	245	978	1.204.682	Luas Wilayah Definitif sesuai Surat Badan Informasi Geospasial No. B-8.31/PBW-BIG/IGD.04.04/6/2021 Tanggal 8 Juni 2021
	33.21.01	1 Mranggen						19			
	33.21.02	2 Karangawen						12			
	33.21.03	3 Guntur						20			
	33.21.04	4 Sayung						20			
	33.21.05	5 Karangtengah						17			
	33.21.06	6 Wonosalam						21			
	33.21.07	7 Dempet						16			
	33.21.08	8 Gajah						18			
	33.21.09	9 Karanganyar						17			
	33.21.10	10 Mijen						15			
	33.21.11	11 Demak					6	13			
	33.21.12	12 Bonang						21			
	33.21.13	13 Wedung						20			
	33.21.14	14 Kebonagung						14			
	33.22	22 KAB. SEMARANG	Ungaran			19	38	229	1.019	1.052.339	Luas Wilayah Definitif sesuai Surat Badan Informasi Geospasial No. B-8.31/PBW-BIG/IGD.04.04/6/2021 Tanggal 8 Juni 2021
	33.22.01	1 Getasan						13			
	33.22.02	2 Tengarani						15			
	33.22.03	3 Susukan						13			
	33.22.04	4 Suruh						17			
	33.22.05	5 Pabelan						17			
	33.22.06	6 Tuntang						16			
	33.22.07	7 Banyubiru						10			
	33.22.08	8 Jambu					1	9			

NO	KODE	NAMA PROVINSI, KABUPATEN / KOTA, KECAMATAN	IBUKOTA	JUMLAH					LUAS WILAYAH (Km2)	JUMLAH PENDUDUK (Jiwa) *)	KETERANGAN
				KAB	KOTA	KEC	KEL	DESA			
33.22.09	9	Sumowono						16			
33.22.10	10	Ambarawa					8	2			
33.22.11	11	Bawen					2	7			
33.22.12	12	Bringin						16			
33.22.13	13	Bergas					4	9			
33.22.15	14	Pringapus					1	8			
33.22.16	15	Bancak						9			
33.22.17	16	Kaliwungu						11			
33.22.18	17	Ungaran Barat					5	6			
33.22.19	18	Ungaran Timur					5	5			
33.22.20	19	Bandungan					1	9			
33.23	23	KAB. TEMANGGUNG	Temanggung			20	23	267	865	800.276	Perda, No. 1/2006 Luas Wilayah Definitif sesuai Surat Badan Informasi Geospasial No. B-8.31/PBW-BIG/IGD.04.04/6/2021 Tanggal 8 Juni 2021
33.23.01	1	Bulu						19			
33.23.02	2	Tembarak						13			
33.23.03	3	Temanggung					19	6			
33.23.04	4	Pringsurat						14			
33.23.05	5	Kaloran						14			
33.23.06	6	Kandangan						16			
33.23.07	7	Kedu						14			
33.23.08	8	Parakan					2	14			
33.23.09	9	Ngadirejo					1	19			
33.23.10	10	Jumo						13			
33.23.11	11	Tretep						11			
33.23.12	12	Candiroto						14			
33.23.13	13	Kranggan					1	12			
33.23.14	14	Tlogomulyo						12			
33.23.15	15	Selopampang						12			
33.23.16	16	Bansari						13			
33.23.17	17	Kledung						13			
33.23.18	18	Bejen						14			
33.23.19	19	Wonobojo						13			
33.23.20	20	Gemawang						10			
33.24	24	KAB. KENDAL	Kendal			20	20	275	1.008	1.032.816	Luas Wilayah Definitif sesuai Surat Badan Informasi Geospasial No. B-8.31/PBW-BIG/IGD.04.04/6/2021 Tanggal 8 Juni 2021

NO	KODE	NAMA PROVINSI, KABUPATEN / KOTA, KECAMATAN	IBUKOTA	JUMLAH					LUAS WILAYAH (Km2)	JUMLAH PENDUDUK (Jiwa) *	KETERANGAN
				KAB	KOTA	KEC	KEL	DESA			
33.24.01	1	Plantungan						12			
33.24.02	2	Pageruyung						14			
33.24.03	3	Sukorejo						18			
33.24.04	4	Patean						14			
33.24.05	5	Singorojo						13			
33.24.06	6	Limbangan						16			
33.24.07	7	Boja						18			
33.24.08	8	Kaliwungu						9			
33.24.09	9	Brangsong						12			
33.24.10	10	Pegandon						12			
33.24.11	11	Gemuh						16			
33.24.12	12	Weleri						16			
33.24.13	13	Cepiring						15			
33.24.14	14	Patebon						18			
33.24.15	15	Kendal					20				
33.24.16	16	Rowosari						16			
33.24.17	17	Kangkung						15			
33.24.18	18	Ringinarum						12			
33.24.19	19	Ngampel						12			
33.24.20	20	Kaliwungu Selatan						8			
33.25	25	KAB. BATANG	Batang			15	9	283	857	807.593	
33.25.01	1	Wonotunggal						15			
33.25.02	2	Bandar						17			
33.25.03	3	Blado						18			
33.25.04	4	Reban						19			
33.25.05	5	Bawang						20			
33.25.06	6	Tersono						20			
33.25.07	7	Gringsing						15			
33.25.08	8	Limpung						17			
33.25.09	9	Subah						17			
33.25.10	10	Tulis						17			
33.25.11	11	Batang					9	12			
33.25.12	12	Warungasem						18			
33.25.13	13	Kandeman						13			

Perda No. 5/2006.

Luas Wilayah Definitif sesuai Surat Badan Informasi Geospasial No. B-8.31/PBW-BIG/IGD.04.04/6/2021 Tanggal 8 Juni 2021

Perda No. 7/2004

NO	KODE	NAMA PROVINSI, KABUPATEN / KOTA, KECAMATAN	IBUKOTA	JUMLAH					LUAS WILAYAH (Km2)	JUMLAH PENDUDUK (Jiwa) *	KETERANGAN
				KAB	KOTA	KEC	KEL	DESA			
33.25.14	14	Pecalungan						10		Perda No. 7/2004	
33.25.15	15	Banyuputih						11		Perda No. 7/2004	
33.26	26	KAB. PEKALONGAN	Kajen			19	14	274	893	976.188	Luas Wilayah Definitif sesuai Surat Badan Informasi Geospasial No. B-8.31/PBW-BIG/IGD.04.04/6/2021 Tanggal 8 Juni 2021
33.26.01	1	Kandangserang						14			
33.26.02	2	Paniggaran						15			
33.26.03	3	Lebakbarang						11			
33.26.04	4	Petungkriyono						9			
33.26.05	5	Talun						10			
33.26.06	6	Doro						14			
33.26.07	7	Karanganyar						15			
33.26.08	8	Kajen					1	24			
33.26.09	9	Kesesi						23			
33.26.10	10	Sragi					1	16			
33.26.11	11	Bojong						22			
33.26.12	12	Wonopringgo						14			
33.26.13	13	Kedungwuni						3			
33.26.14	14	Buaran						3	7		
33.26.15	15	Tirto						16			
33.26.16	16	Wiradesa						5	11		
33.26.17	17	Siwalan						13			
33.26.18	18	Karangdadap						11			
33.26.19	19	Wonokerto						11			
33.27	27	KAB. PEMALANG	Pemalang			14	11	211	1.137	1.522.301	Luas Wilayah Definitif sesuai Surat Badan Informasi Geospasial No. B-8.31/PBW-BIG/IGD.04.04/6/2021 Tanggal 8 Juni 2021
33.27.01	1	Moga						10			
33.27.02	2	Pulosari						12			
33.27.03	3	Belik						12			
33.27.04	4	Watukumpul						15			
33.27.05	5	Bodeh						19			
33.27.06	6	Bantarbolang						17			
33.27.07	7	Randudongkal						18			
33.27.08	8	Pemalang						7	13		
33.27.09	9	Taman						2	19		
33.27.10	10	Petarukan						1	19		

NO	KODE	NAMA PROVINSI, KABUPATEN / KOTA, KECAMATAN	IBUKOTA	JUMLAH					LUAS WILAYAH (Km2)	JUMLAH PENDUDUK (Jiwa) *	KETERANGAN
				KAB	KOTA	KEC	KEL	DESA			
33.27.11	11	Ampelgading						16			Luas Wilayah Definitif sesuai Surat Badan Informasi Geospasial No. B-8.31/PBW-BIG/IGD.04.04/6/2021 Tanggal 8 Juni 2021
33.27.12	12	Comal					1	17			
33.27.13	13	Ulujami						18			
33.27.14	14	Warungpring						6			
33.28	28	KAB. TEGAL	Slawi			18	6	281	984	1.640.437	
33.28.01	1	Margasari						13			
33.28.02	2	Bumijawa						18			
33.28.03	3	Bojong						17			
33.28.04	4	Balapulang						20			
33.28.05	5	Pagerbarang						13			
33.28.06	6	Lebaksiu						15			
33.28.07	7	Jatinegara						17			
33.28.08	8	Kedungbanteng						10			
33.28.09	9	Pangkah						23			
33.28.10	10	Slawi					5	5			
33.28.11	11	Adiwerna						21			
33.28.12	12	Talang						19			
33.28.13	13	Dukuhturi						18			
33.28.14	14	Tarub						20			
33.28.15	15	Kramat					1	19			
33.28.16	16	Suradadi						11			
33.28.17	17	Warureja						12			
33.28.18	18	Dukuhwaru						10			
33.29	29	KAB. BREBES	Brebes			17	5	292	1.743	1.986.347	Luas Wilayah Indikatif sesuai Surat Badan Informasi Geospasial No. B-8.31/PBW-BIG/IGD.04.04/6/2021 Tanggal 8 Juni 2021
33.29.01	1	Salem						21			
33.29.02	2	Bantarkawung						18			
33.29.03	3	Bumiayu						15			
33.29.04	4	Paguyangan						12			
33.29.05	5	Sirampog						13			
33.29.06	6	Tonjong						14			
33.29.07	7	Jatibarang						22			
33.29.08	8	Wanasari						20			
33.29.09	9	Brebes					5	18			

NO	KODE	NAMA PROVINSI, KABUPATEN / KOTA, KECAMATAN	IBUKOTA	J U M L A H					LUAS WILAYAH (Km2)	JUMLAH PENDUDUK (Jiwa) *)	K E T E R A N G A N
				KAB	KOTA	KEC	KEL	DESA			
33.29.10	10	Songgom						10			
33.29.11	11	Kersana						13			
33.29.12	12	Losari						22			
33.29.13	13	Tanjung						18			
33.29.14	14	Bulakamba						19			
33.29.15	15	Larangan						11			
33.29.16	16	Ketanggungan						21			
33.29.17	17	Banjarharjo						25			
33.71	30	KOTA MAGELANG	Magelang			3	26		19	127.185	Luas Wilayah Definitif sesuai Surat Badan Informasi Geospasial No. B-8.31/PBW-BIG/IGD.04.04/6/2021 Tanggal 8 Juni 2021
33.71.01	1	Magelang Selatan						6			
33.71.02	2	Magelang Utara						5			
33.71.03	3	Magelang Tengah						6			Perda No. 7/2005.
33.72	31	KOTA SURAKARTA	Surakarta			5	54		47	578.492	Luas Wilayah Definitif sesuai Surat Badan Informasi Geospasial No. B-8.31/PBW-BIG/IGD.04.04/6/2021 Tanggal 8 Juni 2021
33.72.01	1	Laweyan						11			
33.72.02	2	Serengan						7			
33.72.03	3	Pasar Kliwon						10			
33.72.04	4	Jebres						11			
33.72.05	5	Banjarsari						15			
33.73	32	KOTA SALATIGA	Salatiga			4	23		55	196.211	Luas Wilayah Definitif sesuai Surat Badan Informasi Geospasial No. B-8.31/PBW-BIG/IGD.04.04/6/2021 Tanggal 8 Juni 2021
33.73.01	1	Sidorejo						6			
33.73.02	2	Tingkir						7			
33.73.03	3	Argomulyo						6			
33.73.04	4	Sidomukti						4			
33.74	33	KOTA SEMARANG	Semarang			16	177		370	1.686.042	Luas Wilayah Definitif sesuai Surat Badan Informasi Geospasial No. B-8.31/PBW-BIG/IGD.04.04/6/2021 Tanggal 8 Juni 2021
33.74.01	1	Semarang Tengah						15			
33.74.02	2	Semarang Utara						9			
33.74.03	3	Semarang Timur						10			
33.74.04	4	Gayamsari						7			
33.74.05	5	Genuk						13			
33.74.06	6	Pedurungan						12			
33.74.07	7	Semarang Selatan						10			
33.74.08	8	Candisari						7			

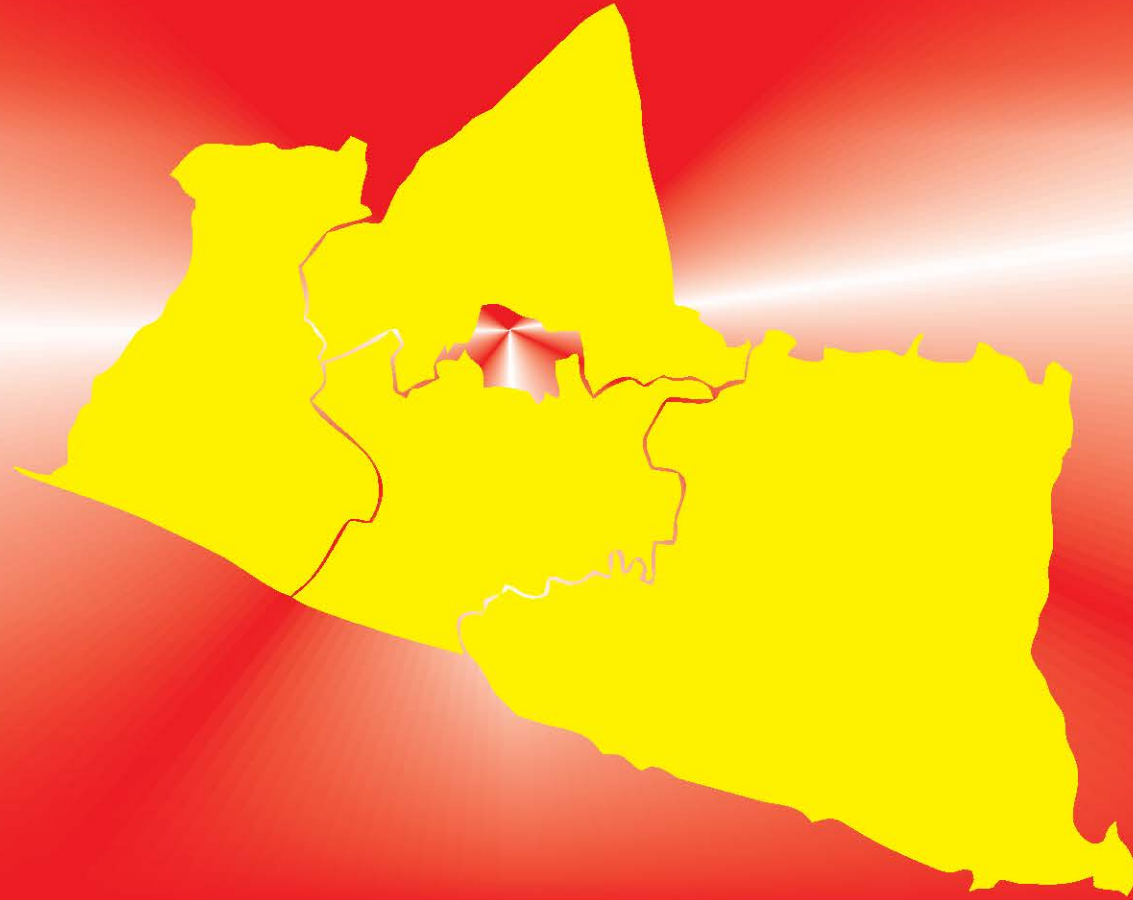
NO	KODE	NAMA PROVINSI, KABUPATEN / KOTA, KECAMATAN	IBUKOTA	JUMLAH					LUAS WILAYAH (Km2)	JUMLAH PENDUDUK (Jiwa) *	KETERANGAN
				KAB	KOTA	KEC	KEL	DESA			
	33.74.09	9 Gajahmungkur					8				
	33.74.10	10 Tembalang					12				
	33.74.11	11 Banyumanik					11				
	33.74.12	12 Gunungpati					16				
	33.74.13	13 Semarang Barat					16				
	33.74.14	14 Mijen					14				
	33.74.15	15 Ngaliyan					10				
	33.74.16	16 Tugu					7				
	33.75	34 KOTA PEKALONGAN	Pekalongan			4	47	46	315.997	Luas Wilayah Definitif sesuai Surat Badan Informasi Geospasial No. B-8.31/PBW-BIG/IGD.04.04/6/2021 Tanggal 8 Juni 2021	
	33.75.01	1 Pekalongan Barat					7				
	33.75.02	2 Pekalongan Timur					7				
	33.75.03	3 Pekalongan Utara					7				
	33.75.04	4 Pekalongan Selatan					6				
	33.76	35 KOTA TEGAL	Tegal			4	27	39	287.959	Luas Wilayah Definitif sesuai Surat Badan Informasi Geospasial No. B-8.31/PBW-BIG/IGD.04.04/6/2021 Tanggal 8 Juni 2021	
	33.76.01	1 Tegal Barat					7				
	33.76.02	2 Tegal Timur					5				
	33.76.03	3 Tegal Selatan					8				
	33.76.04	4 Margadana					7				
JUMLAH				29	6	576		7809	34.335	37.227.604	

KETERANGAN :

* Luas wilayah bersumber dari Badan Informasi Geospasial

** Jumlah penduduk bersumber dari Ditjen Kependudukan dan Pencatatan Sipil Kemendagri
(Data Kependudukan Semester I Bulan Juni Tahun 2021)

**REKAPITULASI NAMA
PROVINSI, KABUPATEN / KOTA, KECAMATAN**



PROVINSI DAERAH ISTIMEWA YOGYAKARTA

**RINCIAN KODE DAN DATA WILAYAH ADMINISTRASI PEMERINTAHAN KABUPATEN/KOTA
PER PROVINSI SELURUH INDONESIA**

n. PROVINSI DAERAH ISTIMEWA YOGYAKARTA

NO	KODE	N A M A KABUPATEN / KOTA	J U M L A H			LUAS WILAYAH (Km2)*	JUMLAH PENDUDUK (Jiwa)**	K E T E R A N G A N
			KEC	KEL	DESA			
1	34.01	KAB. KULON PROGO	12	1	87	577,22	442.838	Luas Wilayah Definitif sesuai Surat Badan Informasi Geospasial No. B-8.31/PBW-BIG/IGD.04.04/6/2021 Tanggal 8 Juni 2021
2	34.02	KAB. BANTUL	17	0	75	511,71	955.807	Luas Wilayah Definitif sesuai Surat Badan Informasi Geospasial No. B-8.31/PBW-BIG/IGD.04.04/6/2021 Tanggal 8 Juni 2021
3	34.03	KAB. GUNUNGKIDUL	18	0	144	1.477,39	774.296	Luas Wilayah Definitif sesuai Surat Badan Informasi Geospasial No. B-8.31/PBW-BIG/IGD.04.04/6/2021 Tanggal 8 Juni 2021
4	34.04	KAB. SLEMAN	17	0	86	574,73	1.087.339	Luas Wilayah Definitif sesuai Surat Badan Informasi Geospasial No. B-8.31/PBW-BIG/IGD.04.04/6/2021 Tanggal 8 Juni 2021
5	34.71	KOTA YOGYAKARTA	14	45	0	32,82	415.382	Luas Wilayah Definitif sesuai Surat Badan Informasi Geospasial No. B-8.31/PBW-BIG/IGD.04.04/6/2021 Tanggal 8 Juni 2021
		JUMLAH	78	46	392	3.173,87	3.675.662	

KETERANGAN :

* Luas wilayah bersumber dari Badan Informasi Geospasial

** Jumlah penduduk bersumber dari Ditjen Kependudukan dan Pencatatan Sipil Kemendagri
(Data Kependudukan Semester I Bulan Juni Tahun 2021)

**B. RINCIAN KODE DAN DATA WILAYAH ADMINISTRASI PEMERINTAHAN KECAMATAN
PER KABUPATEN/KOTA SELURUH INDONESIA**

n. PROVINSI DAERAH ISTIMEWA YOGYAKARTA

NO	KODE	NAMA PROVINSI, KABUPATEN / KOTA, KECAMATAN	IBUKOTA	JUMLAH					LUAS WILAYAH (Km2)	JUMLAH PENDUDUK (Jiwa) *	KETERANGAN
				KAB	KOTA	KEC	KEL	DESA			
XIV	34	DAERAH ISTIMEWA YOGYAKARTA		4	1	78	46	392	3.174	3.675.662	
	34.01	1 KAB. KULON PROGO	Wates			12	1	87	577	442.838	Luas Wilayah Definitif sesuai Surat Badan Informasi Geospasial No. B-8.31/PBW-BIG/IGD.04.04/6/2021 Tanggal 8 Juni 2021
	34.01.01	1 Temon						15			
	34.01.02	2 Wates					1	7			
	34.01.03	3 Panjatan						11			
	34.01.04	4 Galur						7			
	34.01.05	5 Lendah						6			
	34.01.06	6 Sentolo						8			
	34.01.07	7 Pengasih						7			
	34.01.08	8 Kokap						5			
	34.01.09	9 Girimulyo						4			
	34.01.10	10 Nanggulan						6			
	34.01.11	11 Samigaluh						7			
	34.01.12	12 Kalibawang						4			
	34.02	2 KAB. BANTUL	Bantul			17		75	512	955.807	Luas Wilayah Definitif sesuai Surat Badan Informasi Geospasial No. B-8.31/PBW-BIG/IGD.04.04/6/2021 Tanggal 8 Juni 2021
	34.02.01	1 Srandakan						2			
	34.02.02	2 Sanden						4			
	34.02.03	3 Kretek						5			
	34.02.04	4 Pundong						3			
	34.02.05	5 Bambanglipuro						3			
	34.02.06	6 Pandak						4			
	34.02.07	7 Pajangan						3			
	34.02.08	8 Bantul						5			
	34.02.09	9 Jetis						4			
	34.02.10	10 Imogiri						8			
	34.02.11	11 Dlingo						6			
	34.02.12	12 Banguntapan						8			
	34.02.13	13 Pleret						5			
	34.02.14	14 Piyungan						3			
	34.02.15	15 Sewon						4			
	34.02.16	16 Kasihan						4			

NO	KODE	NAMA PROVINSI, KABUPATEN / KOTA, KECAMATAN	IBUKOTA	JUMLAH					LUAS WILAYAH (Km2)	JUMLAH PENDUDUK (Jiwa *)	KETERANGAN
				KAB	KOTA	KEC	KEL	DESA			
34.02.17	17	Sedayu						4			Luas Wilayah Definitif sesuai Surat Badan Informasi Geospasial No. B-8.31/PBW-BIG/IGD.04.04/6/2021 Tanggal 8 Juni 2021
34.03	3	KAB. GUNUNGKIDUL	Wonosari			18		144	1.477	774.296	
34.03.01	1	Wonosari						14			
34.03.02	2	Nglipar						7			
34.03.03	3	Playen						13			
34.03.04	4	Patuk						11			
34.03.05	5	Paliyan						7			
34.03.06	6	Panggung						6			
34.03.07	7	Tepus						5			
34.03.08	8	Semanu						5			
34.03.09	9	Karangmojo						9			
34.03.10	10	Ponjong						11			
34.03.11	11	Rongkop						8			
34.03.12	12	Semin						10			
34.03.13	13	Ngawen						6			
34.03.14	14	Gedangsari						7			
34.03.15	15	Saptosari						7			
34.03.16	16	Girisubo						8			
34.03.17	17	Tanjungsari						5			
34.03.18	18	Purwosari						5			
34.04	4	KAB. SLEMAN	Sleman			17		86	575	1.087.339	Luas Wilayah Definitif sesuai Surat Badan Informasi Geospasial No. B-8.31/PBW-BIG/IGD.04.04/6/2021 Tanggal 8 Juni 2021
34.04.01	1	Gamping						5			
34.04.02	2	Godean						7			
34.04.03	3	Moyudan						4			
34.04.04	4	Minggir						5			
34.04.05	5	Seyegan						5			
34.04.06	6	Mlati						5			
34.04.07	7	Depok						3			
34.04.08	8	Berbah						4			
34.04.09	9	Prambanan						6			
34.04.10	10	Kalasan						4			
34.04.11	11	Ngemplak						5			
34.04.12	12	Ngaglik						6			

NO	KODE	NAMA PROVINSI, KABUPATEN / KOTA, KECAMATAN	IBUKOTA	JUMLAH					LUAS WILAYAH (Km2)	JUMLAH PENDUDUK (Jiwa) *)	KETERANGAN
				KAB	KOTA	KEC	KEL	DESA			
	34.04.13	13 Sleman						5			Luas Wilayah Definitif sesuai Surat Badan Informasi Geospasial No. B-8.31/PBW-BIG/IGD.04.04/6/2021 Tanggal 8 Juni 2021
	34.04.14	14 Tempel						8			
	34.04.15	15 Turi						4			
	34.04.16	16 Pakem						5			
	34.04.17	17 Cangkringan						5			
	34.71	5 KOTA YOGYAKARTA	Yogyakarta			14	45		33	415.382	
	34.71.01	1 Tegalrejo						4			
	34.71.02	2 Jetis						3			
	34.71.03	3 Gondokusuman						5			
	34.71.04	4 Danurejan						3			
	34.71.05	5 Gedongtengen						2			
	34.71.06	6 Ngampilan						2			
	34.71.07	7 Wirobrajan						3			
	34.71.08	8 Mantrijeron						3			
	34.71.09	9 Kraton						3			
	34.71.10	10 Gondomanan						2			
	34.71.11	11 Pakualaman						2			
	34.71.12	12 Mergangsan						3			
	34.71.13	13 Umbulharjo						7			
	34.71.14	14 Kotagede						3			
JUMLAH				4	1	78		392	3.174	3.675.662	

KETERANGAN :

- * Luas wilayah bersumber dari Badan Informasi Geospasial
- ** Jumlah penduduk bersumber dari Ditjen Kependudukan dan Pencatatan Sipil Kemendagri (Data Kependudukan Semester I Bulan Juni Tahun 2021)

**REKAPITULASI NAMA
PROVINSI, KABUPATEN / KOTA, KECAMATAN**



JAWA TIMUR

PROVINSI JAWA TIMUR

**RINCIAN KODE DAN DATA WILAYAH ADMINISTRASI PEMERINTAHAN KABUPATEN/KOTA
PER PROVINSI SELURUH INDONESIA**

o. PROVINSI JAWA TIMUR

NO	KODE	NAMA KABUPATEN / KOTA	JUMLAH			LUAS WILAYAH (Km2)*	JUMLAH PENDUDUK (Jiwa)**	KETERANGAN
			KEC	KEL	DESA			
1	35.01	KAB. PACITAN	12	5	166	1.433,60	597.580	Luas Wilayah Definitif sesuai Surat Badan Informasi Geospasial No. B-8.31/PBW-BIG/IGD.04.04/6/2021 Tanggal 8 Juni 2021
2	35.02	KAB. PONOROGO	21	26	281	1.418,62	968.681	Luas Wilayah Definitif sesuai Surat Badan Informasi Geospasial No. B-8.31/PBW-BIG/IGD.04.04/6/2021 Tanggal 8 Juni 2021
3	35.03	KAB. TRENGGALEK	14	5	152	1.249,23	746.734	Luas Wilayah Definitif sesuai Surat Badan Informasi Geospasial No. B-8.31/PBW-BIG/IGD.04.04/6/2021 Tanggal 8 Juni 2021
4	35.04	KAB. TULUNGAGUNG	19	14	257	1.144,53	1.126.679	Luas Wilayah Definitif sesuai Surat Badan Informasi Geospasial No. B-8.31/PBW-BIG/IGD.04.04/6/2021 Tanggal 8 Juni 2021
5	35.05	KAB. BLITAR	22	28	220	1.754,21	1.228.292	Pemindahan Ibukota PP No. 3/2010 . Luas Wilayah Indikatif sesuai Surat Badan Informasi Geospasial No. B-8.31/PBW-BIG/IGD.04.04/6/2021 Tanggal 8 Juni 2021
6	35.06	KAB. KEDIRI	26	1	343	1.523,45	1.671.821	Luas Wilayah Indikatif sesuai Surat Badan Informasi Geospasial No. B-8.31/PBW-BIG/IGD.04.04/6/2021 Tanggal 8 Juni 2021
7	35.07	KAB. MALANG	33	12	378	3.464,50	2.611.907	Pemindahan Ibukota PP No. 18/2008 Luas Wilayah Indikatif sesuai Surat Badan Informasi Geospasial No. B-8.31/PBW-BIG/IGD.04.04/6/2021 Tanggal 8 Juni 2021
8	35.08	KAB. LUMAJANG	21	7	198	1.797,10	1.091.856	Luas Wilayah Indikatif sesuai Surat Badan Informasi Geospasial No. B-8.31/PBW-BIG/IGD.04.04/6/2021 Tanggal 8 Juni 2021
9	35.09	KAB. JEMBER	31	22	226	3.313,45	2.581.486	Luas Wilayah Indikatif sesuai Surat Badan Informasi Geospasial No. B-8.31/PBW-BIG/IGD.04.04/6/2021 Tanggal 8 Juni 2021
10	35.10	KAB. BANYUWANGI	25	28	189	3.593,06	1.749.773	Luas Wilayah Indikatif sesuai Surat Badan Informasi Geospasial No. B-8.31/PBW-BIG/IGD.04.04/6/2021 Tanggal 8 Juni 2021
11	35.11	KAB. BONDOWOSO	23	10	209	1.554,99	801.541	Luas Wilayah Indikatif sesuai Surat Badan Informasi Geospasial No. B-8.31/PBW-BIG/IGD.04.04/6/2021 Tanggal 8 Juni 2021
12	35.12	KAB. SITUBONDO	17	4	132	1.653,57	666.245	Luas Wilayah Indikatif sesuai Surat Badan Informasi Geospasial No. B-8.31/PBW-BIG/IGD.04.04/6/2021 Tanggal 8 Juni 2021
13	35.13	KAB. PROBOLINGGO	24	5	325	1.724,51	1.156.570	Pemindahan Ibukota PP No. 2/2010 Luas Wilayah Indikatif sesuai Surat Badan Informasi Geospasial No. B-8.31/PBW-BIG/IGD.04.04/6/2021 Tanggal 8 Juni 2021
14	35.14	KAB. PASURUAN	24	24	341	1.491,66	1.603.754	Luas Wilayah Definitif sesuai Surat Badan Informasi Geospasial No. B-8.31/PBW-BIG/IGD.04.04/6/2021 Tanggal 8 Juni 2021
15	35.15	KAB. SIDOARJO	18	31	322	726,53	1.951.723	Luas Wilayah Indikatif sesuai Surat Badan Informasi Geospasial No. B-8.31/PBW-BIG/IGD.04.04/6/2021 Tanggal 8 Juni 2021
16	35.16	KAB. MOJOKERTO	18	5	299	984,64	1.127.053	Luas Wilayah Definitif sesuai Surat Badan Informasi Geospasial No. B-8.31/PBW-BIG/IGD.04.04/6/2021 Tanggal 8 Juni 2021
17	35.17	KAB. JOMBANG	21	4	302	1.109,84	1.350.483	Luas Wilayah Definitif sesuai Surat Badan Informasi Geospasial No. B-8.31/PBW-BIG/IGD.04.04/6/2021 Tanggal 8 Juni 2021
18	35.18	KAB. NGANJUK	20	20	264	1.289,07	1.133.556	Luas Wilayah Definitif sesuai Surat Badan Informasi Geospasial No. B-8.31/PBW-BIG/IGD.04.04/6/2021 Tanggal 8 Juni 2021
19	35.19	KAB. MADIUN	15	8	198	1.113,63	754.263	Perubahan nama ibukota Kab. Madiun sesuai PP. No. 3 tahun 2019 Luas Wilayah Definitif sesuai Surat Badan Informasi Geospasial No. B-8.31/PBW-BIG/IGD.04.04/6/2021 Tanggal 8 Juni 2021
20	35.20	KAB. MAGETAN	18	28	207	706,44	689.369	Luas Wilayah Definitif sesuai Surat Badan Informasi Geospasial No. B-8.31/PBW-BIG/IGD.04.04/6/2021 Tanggal 8 Juni 2021
21	35.21	KAB. NGAWI	19	4	213	1.395,80	896.768	Luas Wilayah Definitif sesuai Surat Badan Informasi Geospasial No. B-8.31/PBW-BIG/IGD.04.04/6/2021 Tanggal 8 Juni 2021

NO	KODE	NAMA KABUPATEN / KOTA	JUMLAH			LUAS WILAYAH (Km2)*	JUMLAH PENDUDUK (Jiwa)**	KETERANGAN
			KEC	KEL	DESA			
22	35.22	KAB. BOJONEGORO	28	11	419	2.313,60	1.343.895	Luas Wilayah Definitif sesuai Surat Badan Informasi Geospasial No. B-8.31/PBW-BIG/IGD.04.04/6/2021 Tanggal 8 Juni 2021
23	35.23	KAB. TUBAN	20	17	311	1.972,92	1.223.257	Luas Wilayah Definitif sesuai Surat Badan Informasi Geospasial No. B-8.31/PBW-BIG/IGD.04.04/6/2021 Tanggal 8 Juni 2021
24	35.24	KAB. LAMONGAN	27	12	462	1.752,32	1.379.731	Luas Wilayah Definitif sesuai Surat Badan Informasi Geospasial No. B-8.31/PBW-BIG/IGD.04.04/6/2021 Tanggal 8 Juni 2021
25	35.25	KAB. GRESIK	18	26	330	1.253,18	1.283.961	Luas Wilayah Indikatif sesuai Surat Badan Informasi Geospasial No. B-8.31/PBW-BIG/IGD.04.04/6/2021 Tanggal 8 Juni 2021
26	35.26	KAB. BANGKALAN	18	8	273	1.301,03	1.082.759	Luas Wilayah Definitif sesuai Surat Badan Informasi Geospasial No. B-8.31/PBW-BIG/IGD.04.04/6/2021 Tanggal 8 Juni 2021
27	35.27	KAB. SAMPANG	14	6	180	1.228,25	902.514	Luas Wilayah Definitif sesuai Surat Badan Informasi Geospasial No. B-8.31/PBW-BIG/IGD.04.04/6/2021 Tanggal 8 Juni 2021
28	35.28	KAB. PAMEKASAN	13	11	178	795,15	840.790	Luas Wilayah Definitif sesuai Surat Badan Informasi Geospasial No. B-8.31/PBW-BIG/IGD.04.04/6/2021 Tanggal 8 Juni 2021
29	35.29	KAB. SUMENEP	27	4	330	2.084,02	1.134.750	Luas Wilayah Definitif sesuai Surat Badan Informasi Geospasial No. B-8.31/PBW-BIG/IGD.04.04/6/2021 Tanggal 8 Juni 2021
30	35.71	KOTA KEDIRI	3	46	0	67,23	292.363	Luas Wilayah Definitif sesuai Surat Badan Informasi Geospasial No. B-8.31/PBW-BIG/IGD.04.04/6/2021 Tanggal 8 Juni 2021
31	35.72	KOTA BLITAR	3	21	0	33,20	158.123	Luas Wilayah Definitif sesuai Surat Badan Informasi Geospasial No. B-8.31/PBW-BIG/IGD.04.04/6/2021 Tanggal 8 Juni 2021
32	35.73	KOTA MALANG	5	57	0	111,08	866.356	Luas Wilayah Definitif sesuai Surat Badan Informasi Geospasial No. B-8.31/PBW-BIG/IGD.04.04/6/2021 Tanggal 8 Juni 2021
33	35.74	KOTA PROBOLINGGO	5	29	0	54,68	242.246	Luas Wilayah Definitif sesuai Surat Badan Informasi Geospasial No. B-8.31/PBW-BIG/IGD.04.04/6/2021 Tanggal 8 Juni 2021
34	35.75	KOTA PASURUAN	4	34	0	39,00	210.341	Luas Wilayah Definitif sesuai Surat Badan Informasi Geospasial No. B-8.31/PBW-BIG/IGD.04.04/6/2021 Tanggal 8 Juni 2021
35	35.76	KOTA MOJOKERTO	3	18	0	20,22	139.961	Luas Wilayah Definitif sesuai Surat Badan Informasi Geospasial No. B-11.2/PBW-BIG/IGD.04.04/6/2021 Tanggal 11 Juni 2021
36	35.77	KOTA MADIUN	3	27	0	36,13	201.243	Luas Wilayah Definitif sesuai Surat Badan Informasi Geospasial No. B-8.31/PBW-BIG/IGD.04.04/6/2021 Tanggal 8 Juni 2021
37	35.78	KOTA SURABAYA	31	154	0	335,28	2.970.843	Luas Wilayah Indikatif sesuai Surat Badan Informasi Geospasial No. B-8.31/PBW-BIG/IGD.04.04/6/2021 Tanggal 8 Juni 2021
38	35.79	KOTA BATU	3	5	19	194,17	215.248	Luas Wilayah Definitif sesuai Surat Badan Informasi Geospasial No. B-8.31/PBW-BIG/IGD.04.04/6/2021 Tanggal 8 Juni 2021
JUMLAH			666	777	7.724	48.033,89	40.994.515	

KETERANGAN :

* Luas wilayah bersumber dari Badan Informasi Geospasial

** Jumlah penduduk bersumber dari Ditjen Kependudukan dan Pencatatan Sipil Kemendagri
(Data Kependudukan Semester I Bulan Juni Tahun 2021)

**RINCIAN KODE DAN DATA WILAYAH ADMINISTRASI PEMERINTAHAN KECAMATAN
PER KABUPATEN/KOTA SELURUH INDONESIA**

o. PROVINSI JAWA TIMUR

NO	KODE	NAMA PROVINSI, KABUPATEN / KOTA, KECAMATAN	IBUKOTA	JUMLAH					LUAS WILAYAH (Km2)	JUMLAH PENDUDUK (Jiwa) *	KETERANGAN
				KAB	KOTA	KEC	KEL	DESA			
XV	35	JAWA TIMUR		29	9	666	777	7724	48.034	40.994.515	
	35.01	1 KAB. PACITAN	Pacitan			12	5	166	1.434	597.580	Luas Wilayah Definitif sesuai Surat Badan Informasi Geospasial No. B-8.31/PBW-BIG/IGD.04.04/6/2021 Tanggal 8 Juni 2021
	35.01.01	1 Donorojo						12			
	35.01.02	2 Pringkuku						13			
	35.01.03	3 Punung						13			
	35.01.04	4 Pacitan					5	20			
	35.01.05	5 Kebonagung						19			
	35.01.06	6 Arjosari						17			
	35.01.07	7 Nawangan						9			
	35.01.08	8 Bandar						8			
	35.01.09	9 Tegalombo						11			
	35.01.10	10 Tulakan						16			
	35.01.11	11 Ngadirojo						18			
	35.01.12	12 Sudimoro						10			
	35.02	2 KAB. PONOROGO	Ponorogo			21	26	281	1.419	968.681	Luas Wilayah Definitif sesuai Surat Badan Informasi Geospasial No. B-8.31/PBW-BIG/IGD.04.04/6/2021 Tanggal 8 Juni 2021
	35.02.01	1 Slahung						22			
	35.02.02	2 Ngrayun						11			
	35.02.03	3 Bungkal						19			
	35.02.04	4 Sambit						16			
	35.02.05	5 Sawoo						14			
	35.02.06	6 Sooko						6			
	35.02.07	7 Pulung						18			
	35.02.08	8 Mlarak						15			
	35.02.09	9 Jetis						14			
	35.02.10	10 Siman					2	16			
	35.02.11	11 Balong						20			
	35.02.12	12 Kauman						16			
	35.02.13	13 Badegan						10			
	35.02.14	14 Sampung						12			
	35.02.15	15 Sukorejo						18			
	35.02.16	16 Babadan					3	12			

NO	KODE	NAMA PROVINSI, KABUPATEN / KOTA, KECAMATAN	IBUKOTA	JUMLAH					LUAS WILAYAH (Km2)	JUMLAH PENDUDUK (Jiwa *)	KETERANGAN
				KAB	KOTA	KEC	KEL	DESA			
35.02.17	17	Ponorogo					19				
35.02.18	18	Jenangan					2	15			
35.02.19	19	Ngebel						8			
35.02.20	20	Jambon						13			
35.02.21	21	Pudak						6			
35.03	3	KAB. TRENGGALEK	Trenggalek			14	5	152	1.249	746.734	Luas Wilayah Definitif sesuai Surat Badan Informasi Geospasial No. B-8.31/PBW-BIG/IGD.04.04/6/2021 Tanggal 8 Juni 2021
35.03.01	1	Panggul						17			
35.03.02	2	Munjungan						11			
35.03.03	3	Pule						10			
35.03.04	4	Dongko						10			
35.03.05	5	Tugu						15			
35.03.06	6	Karangan						12			
35.03.07	7	Kampak						7			
35.03.08	8	Watulimo						12			
35.03.09	9	Bendungan						8			
35.03.10	10	Gandusari						11			
35.03.11	11	Trenggalek					5	8			
35.03.12	12	Pogalan						10			
35.03.13	13	Durenan						14			
35.03.14	14	Suruh						7			
35.04	4	KAB. TULUNGAGUNG	Tulungagung			19	14	257	1.145	1.126.679	Luas Wilayah Definitif sesuai Surat Badan Informasi Geospasial No. B-8.31/PBW-BIG/IGD.04.04/6/2021 Tanggal 8 Juni 2021
35.04.01	1	Tulungagung					14				
35.04.02	2	Bojolangu						17			
35.04.03	3	Kedungwaru						19			
35.04.04	4	Ngantru						13			
35.04.05	5	Kauman						13			
35.04.06	6	Pagerwojo						11			
35.04.07	7	Sendang						11			
35.04.08	8	Karangrejo						13			
35.04.09	9	Gondang						20			
35.04.10	10	Sumbergempol						17			
35.04.11	11	Ngunut						18			
35.04.12	12	Pucanglaban						9			

NO	KODE	NAMA PROVINSI, KABUPATEN / KOTA, KECAMATAN	IBUKOTA	JUMLAH					LUAS WILAYAH (Km2)	JUMLAH PENDUDUK (Jiwa) *	KETERANGAN
				KAB	KOTA	KEC	KEL	DESA			
	35.04.13	13 Rejotangan						16			Pemindahan Ibukota PP No. 3/2010 . Luas Wilayah Indikatif sesuai Surat Badan Informasi Geospasial No. B-8.31/PBW-BIG/IGD.04.04/6/2021 Tanggal 8 Juni 2021
	35.04.14	14 Kalidawir						17			
	35.04.15	15 Besuki						10			
	35.04.16	16 Campurdarat						9			
	35.04.17	17 Bandung						18			
	35.04.18	18 Pakel						19			
	35.04.19	19 Tanggunggunung						7			
	35.05	5 KAB. BLITAR	Kanigoro			22	28	220	1.754	1.228.292	
	35.05.01	1 Wonodadi						11			
	35.05.02	2 Udanawu						12			
	35.05.03	3 Srengat					4	12			
	35.05.04	4 Kademangan					1	14			
	35.05.05	5 Bakung						11			
	35.05.06	6 Ponggok						15			
	35.05.07	7 Sanankulon						12			
	35.05.08	8 Wonotirto						8			
	35.05.09	9 Nglegok					1	10			
	35.05.10	10 Kanigoro						2	10		
	35.05.11	11 Garum						4	5		
	35.05.12	12 Sutojayan						7	4		
	35.05.13	13 Panggungrejo							10		
	35.05.14	14 Talun						4	10		
	35.05.15	15 Gandusari							14		
	35.05.16	16 Binangun							12		
	35.05.17	17 Wlingi						5	4		
	35.05.18	18 Doko							10		
	35.05.19	19 Kesamben							10		
	35.05.20	20 Wates							8		
	35.05.21	21 Selorejo							10		
	35.05.22	22 Selopuro							8		
	35.06	6 KAB. KEDIRI	Kediri			26	1	375	1.523	1.671.821	Luas Wilayah Indikatif sesuai Surat Badan Informasi Geospasial No. B-8.31/PBW-BIG/IGD.04.04/6/2021 Tanggal 8 Juni 2021
	35.06.01	1 Semen						12			

NO	KODE	NAMA PROVINSI, KABUPATEN / KOTA, KECAMATAN	IBUKOTA	JUMLAH					LUAS WILAYAH (Km2)	JUMLAH PENDUDUK (Jiwa *)	KETERANGAN
				KAB	KOTA	KEC	KEL	DESA			
	35.06.02	2 Mojo						20			
	35.06.03	3 Kras						16			
	35.06.04	4 Ngadiluwih						16			
	35.06.05	5 Kandat						12			
	35.06.06	6 Wates						18			
	35.06.07	7 Ngancar						10			
	35.06.08	8 Puncu						8			
	35.06.09	9 Plosoklaten						15			
	35.06.10	10 Gurah						21			
	35.06.11	11 Pagu						13			
	35.06.12	12 Gampengrejo						11			
	35.06.13	13 Grogol						9			
	35.06.14	14 Papar						17			
	35.06.15	15 Purwoasri						23			
	35.06.16	16 Plemahan						17			
	35.06.17	17 Pare					1	9			
	35.06.18	18 Kepung						10			
	35.06.19	19 Kandangan						12			
	35.06.20	20 Tarokan						10			
	35.06.21	21 Kunjang						12			
	35.06.22	22 Banyakan						9			
	35.06.23	23 Ringinrejo						11			
	35.06.24	24 Kayen Kidul						12			Perda No. 19/2004
	35.06.25	25 Ngasem						12			Perda No. 19/2004
	35.06.26	26 Badas						8			Perda No. 19/2004
	35.07	7 KAB. MALANG	Kepanjen			33	12	378	3.465	2.611.907	Pemindahan Ibukota PP No. 18/2008 Luas Wilayah Indikatif sesuai Surat Badan Informasi Geospasial No. B-8.31/PBW-BIG/IGD.04.04/6/2021 Tanggal 8 Juni 2021
	35.07.01	1 Donomulyo						10			
	35.07.02	2 Pagak						8			
	35.07.03	3 Bantur						10			
	35.07.04	4 Sumbermanjing Wetan						15			
	35.07.05	5 Dampit					1	11			
	35.07.06	6 Ampelgading						13			
	35.07.07	7 Poncokusumo						17			

NO	KODE	NAMA PROVINSI, KABUPATEN / KOTA, KECAMATAN	IBUKOTA	J U M L A H					LUAS WILAYAH (Km2)	JUMLAH PENDUDUK (Jiwa) *)	K E T E R A N G A N
				KAB	KOTA	KEC	KEL	DESA			
	35.07.08	8 Wajak						13			
	35.07.09	9 Turen					2	15			
	35.07.10	10 Gondanglegi						14			
	35.07.11	11 Kalipare						9			
	35.07.12	12 Sumberpucung						7			
	35.07.13	13 Kepanjen					4	14			
	35.07.14	14 Bululawang						14			
	35.07.15	15 Tajinan						12			
	35.07.16	16 Tumpang						15			
	35.07.17	17 Jabung						15			
	35.07.18	18 Pakis						15			
	35.07.19	19 Pakisaji						12			
	35.07.20	20 Ngajum						9		Perbaiki nama, Perbub no 35/2015,Surat Sekda kab malang no 100/2892/35.07.011/2021 tgl 6 april 2021	
	35.07.21	21 Wagir						12			
	35.07.22	22 Dau						10			
	35.07.23	23 Karangploso						9		Perbaiki nama dari Karang Ploso menjadi Karangploso, Surat Sekda kab malang no 100/2892/35.07.011/2021 tgl 6 april 2021	
	35.07.24	24 Singosari					3	14			
	35.07.25	25 Lawang					2	10			
	35.07.26	26 Pujon						10			
	35.07.27	27 Ngantang						13			
	35.07.28	28 Kasembon						6			
	35.07.29	29 Gedangan						8			
	35.07.30	30 Tirtoyudo						13			
	35.07.31	31 Kromengan						7			
	35.07.32	32 Wonosari						8			
	35.07.33	33 Pagelaran						10			
	35.08	8 KAB. LUMAJANG	Lumajang			21	7	198	1.797	1.091.856	Luas Wilayah Indikatif sesuai Surat Badan Informasi Geospasial No. B-8.31/PBW-BIG/IGD.04.04/6/2021 Tanggal 8 Juni 2021
	35.08.01	1 Tempursari						7			
	35.08.02	2 Pronojiwo						6			
	35.08.03	3 Candipuro						10			
	35.08.04	4 Pasirian						11			
	35.08.05	5 Tempeh						13			

NO	KODE	NAMA PROVINSI, KABUPATEN / KOTA, KECAMATAN	IBUKOTA	JUMLAH					LUAS WILAYAH (Km2)	JUMLAH PENDUDUK (Jiwa *)	KETERANGAN
				KAB	KOTA	KEC	KEL	DESA			
35.08.06	6	Kunir						11			
35.08.07	7	Yosowilangun						12			
35.08.08	8	Rowokangkung						7			
35.08.09	9	Tekung						8			
35.08.10	10	Lumajang					7	5			
35.08.11	11	Pasrujambe						7			
35.08.12	12	Senduro						12			
35.08.13	13	Gucialit						9			
35.08.14	14	Padang						9			
35.08.15	15	Sukodono						10			
35.08.16	16	Kedungjajang						12			
35.08.17	17	Jatiroto						6			
35.08.18	18	Randuagung						12			
35.08.19	19	Klakah						12			
35.08.20	20	Ranuyoso						11			
35.08.21	21	Sumbersuko						8			
35.09	9	KAB. JEMBER	Jember			31	22	245	3.313	2.581.486	Luas Wilayah Indikatif sesuai Surat Badan Informasi Geospasial No. B-8.31/PBW-BIG/IGD.04.04/6/2021 Tanggal 8 Juni 2021
35.09.01	1	Jombang						6			
35.09.02	2	Kencong						5			
35.09.03	3	Sumberbaru						10			
35.09.04	4	Gumukmas						8			
35.09.05	5	Umbulsari						10			
35.09.06	6	Tanggul						8			
35.09.07	7	Semboro						6			
35.09.08	8	Puger						12			
35.09.09	9	Bangsalsari						11			
35.09.10	10	Balung						8			
35.09.11	11	Wuluhan						7			
35.09.12	12	Ambulu						7			
35.09.13	13	Rambipuji						8			
35.09.14	14	Panti						7			
35.09.15	15	Sukorambi						5			
35.09.16	16	Jenggawah						8			
35.09.17	17	Ajung						7			

NO	KODE	NAMA PROVINSI, KABUPATEN / KOTA, KECAMATAN	IBUKOTA	JUMLAH					LUAS WILAYAH (Km2)	JUMLAH PENDUDUK (Jiwa *)	KETERANGAN
				KAB	KOTA	KEC	KEL	DESA			
	35.09.18	18 Tempurejo						8			
	35.09.19	19 Kaliwates					7				
	35.09.20	20 Patrang					8				
	35.09.21	21 Sumbersari					7				
	35.09.22	22 Arjasa						6			
	35.09.23	23 Mumbulsari						7			
	35.09.24	24 Pakusari						7			
	35.09.25	25 Jelbuk						6			
	35.09.26	26 Mayang						7			
	35.09.27	27 Kalisat						12			
	35.09.28	28 Ledokombo						10			
	35.09.29	29 Sukowono						12			
	35.09.30	30 Silo						9			
	35.09.31	31 Sumberjambe						9			
	35.10	10 KAB. BANYUWANGI	Banyuwangi			25	28	218	3.593	1.749.773	Luas Wilayah Indikatif sesuai Surat Badan Informasi Geospasial No. B-8.31/PBW-BIG/IGD.04.04/6/2021 Tanggal 8 Juni 2021
	35.10.01	1 Pesanggaran						5			
	35.10.02	2 Bangorejo						7			
	35.10.03	3 Purwoharjo						8			
	35.10.04	4 Tegaldlimo						9			
	35.10.05	5 Muncar						10			
	35.10.06	6 Cluring						9			
	35.10.07	7 Gambiran						6			
	35.10.08	8 Srono						10			
	35.10.09	9 Genteng						5			
	35.10.10	10 Glenmore						7			
	35.10.11	11 Kalibaru						6			
	35.10.12	12 Singojuruh						11			
	35.10.13	13 Rogojampi						10			
	35.10.14	14 Kabat						14			
	35.10.15	15 Glagah					2	8			
	35.10.16	16 Banyuwangi						18			
	35.10.17	17 Giri					4	2			
	35.10.18	18 Wongsorejo						12			
	35.10.19	19 Songgon						9			

NO	KODE	NAMA PROVINSI, KABUPATEN / KOTA, KECAMATAN	IBUKOTA	J U M L A H					LUAS WILAYAH (Km2)	JUMLAH PENDUDUK (Jiwa *)	K E T E R A N G A N
				KAB	KOTA	KEC	KEL	DESA			
	35.10.20	20 Sempu						7			
	35.10.21	21 Kalipuro					4	5			
	35.10.22	22 Siliragung						5			
	35.10.23	23 Tegalsari						6			
	35.10.24	24 Licin						8			
	35.10.25	25 Blimbingsari						10			
	35.11	11 KAB. BONDOWOSO	Bondowoso			23	10	231	1.555	801.541	Perda 8/2015, Pemekaran sebagian wil kec Rogojampi dan Kec Kabat. Luas Wilayah Indikatif sesuai Surat Badan Informasi Geospasial No. B-8.31/PBW-BIG/IGD.04.04/6/2021 Tanggal 8 Juni 2021
	35.11.01	1 Maesan						12			
	35.11.02	2 Tamanan						9			
	35.11.03	3 Tlogosari						10			
	35.11.04	4 Sukosari						4			
	35.11.05	5 Pujer						11			
	35.11.06	6 Grujugan						11			
	35.11.07	7 Curahdami					1	11			
	35.11.08	8 Tenggarang						1	11		
	35.11.09	9 Wonosari						12			
	35.11.10	10 Tapen						9			
	35.11.11	11 Bondowoso					7	4			
	35.11.12	12 Wringin						13			
	35.11.13	13 Tegalampel					1	7			
	35.11.14	14 Klabang						11			
	35.11.15	15 Cermee						15			
	35.11.16	16 Prajekan						7			
	35.11.17	17 Pakem						8			
	35.11.18	18 Sumberwringin						6			
	35.11.19	19 Sempol						6			
	35.11.20	20 Binakal						8			
	35.11.21	21 Taman Krocok						7			Perda No. 3/2005
	35.11.22	22 Botolinggo						8			Perda No. 3/2005
	35.11.23	23 Jambesari Darus Sholah						9			Perda No. 3/2005
	35.12	12 KAB. SITUBONDO	Situbondo			17	4	132	1.654	666.245	Luas Wilayah Indikatif sesuai Surat Badan Informasi Geospasial No. B-8.31/PBW-BIG/IGD.04.04/6/2021 Tanggal 8 Juni 2021
	35.12.01	1 Jatibanteng						8			
	35.12.02	2 Besuki						10			

NO	KODE	NAMA PROVINSI, KABUPATEN / KOTA, KECAMATAN	IBUKOTA	JUMLAH					LUAS WILAYAH (Km2)	JUMLAH PENDUDUK (Jiwa) *	KETERANGAN
				KAB	KOTA	KEC	KEL	DESA			
	35.12.03	3 Suboh						8			
	35.12.04	4 Mlandingan						7			
	35.12.05	5 Kendit						7			
	35.12.06	6 Panarukan						8			
	35.12.07	7 Situbondo					2	4			
	35.12.08	8 Panji					2	10			
	35.12.09	9 Mangaran						6			
	35.12.10	10 Kapongan						10			
	35.12.11	11 Arjasa						8			
	35.12.12	12 Jangkar						8			
	35.12.13	13 Asembagus						10			
	35.12.14	14 Banyuputih						5			
	35.12.15	15 Sumbermalang						9			
	35.12.16	16 Banyuglugur						7			
	35.12.17	17 Bungatan						7			
	35.13	13 KAB. PROBOLINGGO	Kraksaan			24	5	325	1.725	1.156.570	Pemindahan Ibukota PP No. 2/2010 Luas Wilayah Indikatif sesuai Surat Badan Informasi Geospasial No. B-8.31/PBW-BIG/IGD.04.04/6/2021 Tanggal 8 Juni 2021
	35.13.01	1 Sukapura						12			
	35.13.02	2 Sumber						9			
	35.13.03	3 Kuripan						7			
	35.13.04	4 Bantaran						10			
	35.13.05	5 Lece						10			
	35.13.06	6 Banyuanyar						14			
	35.13.07	7 Tiris						16			
	35.13.08	8 Krucil						14			
	35.13.09	9 Gading						19			
	35.13.10	10 Pakuniran						17			
	35.13.11	11 Kotaanyar						13			
	35.13.12	12 Paiton						20			
	35.13.13	13 Besuk						17			
	35.13.14	14 Kraksaan					5	13			
	35.13.15	15 Krejengan						17			
	35.13.16	16 Pejarakan						12			
	35.13.17	17 Maron						18			

NO	KODE	NAMA PROVINSI, KABUPATEN / KOTA, KECAMATAN	IBUKOTA	JUMLAH					LUAS WILAYAH (Km2)	JUMLAH PENDUDUK (Jiwa *)	KETERANGAN
				KAB	KOTA	KEC	KEL	DESA			
35.13.18	18	Gending						13			Luas Wilayah Definitif sesuai Surat Badan Informasi Geospasial No. B-8.31/PBW-BIG/IGD.04.04/6/2021 Tanggal 8 Juni 2021
35.13.19	19	Dringu						14			
35.13.20	20	Tegalsiwalan						12			
35.13.21	21	Sumberasih						13			
35.13.22	22	Wonomerto						11			
35.13.23	23	Tongas						14			
35.13.24	24	Lumbang						10			
35.14	14	KAB. PASURUAN	Pasuruan			24	24	341	1.492	1.603.754	
35.14.01	1	Purwodadi						13			
35.14.02	2	Tutur						12			
35.14.03	3	Puspo						7			
35.14.04	4	Lumbang						12			
35.14.05	5	Pasrepan						17			
35.14.06	6	Kejayan					1	24			
35.14.07	7	Wonorejo						15			
35.14.08	8	Purwosari					1	14			
35.14.09	9	Sukorejo						19			
35.14.10	10	Prigen					3	11			
35.14.11	11	Pandaan					4	14			
35.14.12	12	Gempol						15			
35.14.13	13	Beji					2	12			
35.14.14	14	Bangil					11	4			
35.14.15	15	Rembang						17			
35.14.16	16	Kraton						25			
35.14.17	17	Pohjentrek						9			
35.14.18	18	Gondangwetan					1	19			
35.14.19	19	Winongan						18			
35.14.20	20	Grati					1	14			
35.14.21	21	Nguling						15			
35.14.22	22	Lekok						11			
35.14.23	23	Rejoso						16			
35.14.24	24	Tosari						8			
35.15	15	KAB. SIDOARJO	Sidoarjo			18	31	322	727	1.951.723	Luas Wilayah Indikatif sesuai Surat Badan Informasi Geospasial No. B-8.31/PBW-BIG/IGD.04.04/6/2021 Tanggal 8 Juni 2021

NO	KODE	NAMA PROVINSI, KABUPATEN / KOTA, KECAMATAN	IBUKOTA	JUMLAH					LUAS WILAYAH (Km2)	JUMLAH PENDUDUK (Jiwa) *)	KETERANGAN	
				KAB	KOTA	KEC	KEL	DESA				
	35.15.01	1 Tarik						20				
	35.15.02	2 Prambon						20				
	35.15.03	3 Krembung						19				
	35.15.04	4 Porong					6	13				
	35.15.05	5 Jabon						15				
	35.15.06	6 Tanggulangin						19				
	35.15.07	7 Candi						24				
	35.15.08	8 Sidoarjo						14	10			
	35.15.09	9 Tulangan							22			
	35.15.10	10 Wonoayu							23			
	35.15.11	11 Krian						3	19			
	35.15.12	12 Balongbendo							20			
	35.15.13	13 Taman						8	16			
	35.15.14	14 Sukodono							19			
	35.15.15	15 Buduran							15			
	35.15.16	16 Gedangan							15			
	35.15.17	17 Sedati							16			
	35.15.18	18 Waru							17			
	35.16	16 KAB. MOJOKERTO	Mojokerto			18	5	301	985	1.127.053	Luas Wilayah Definitif sesuai Surat Badan Informasi Geospasial No. B-8.31/PBW-BIG/IGD.04.04/6/2021 Tanggal 8 Juni 2021	
	35.16.01	1 Jatirejo							19			
	35.16.02	2 Gondang							18			
	35.16.03	3 Pacet							20			
	35.16.04	4 Trawas							13			
	35.16.05	5 Ngoro							19			
	35.16.06	6 Pungging							19			
	35.16.07	7 Kutorejo							17			
	35.16.08	8 Mojosari							5	14		
	35.16.09	9 Dlanggu							16			
	35.16.10	10 Bangsal							17			
	35.16.11	11 Puri							16			
	35.16.12	12 Trowulan							16			
	35.16.13	13 Sooko							15			
	35.16.14	14 Gedeg							14			
	35.16.15	15 Kemlagi							20			

NO	KODE	NAMA PROVINSI, KABUPATEN / KOTA, KECAMATAN	IBUKOTA	JUMLAH					LUAS WILAYAH (Km2)	JUMLAH PENDUDUK (Jiwa *)	KETERANGAN
				KAB	KOTA	KEC	KEL	DESA			
35.16.16	16	Jetis						16			Luas Wilayah Definitif sesuai Surat Badan Informasi Geospasial No. B-8.31/PBW-BIG/IGD.04.04/6/2021 Tanggal 8 Juni 2021
35.16.17	17	Dawarblandong						18			
35.16.18	18	Mojoanyar						12			
35.17	17	KAB. JOMBANG	Jombang			21	4	303	1.110	1.350.483	
35.17.01	1	Perak						13			
35.17.02	2	Gudo						18			
35.17.03	3	Ngoro						13			
35.17.04	4	Bareng						13			
35.17.05	5	Wonosalam						9			
35.17.06	6	Mojoagung						18			
35.17.07	7	Mojowarno						19			
35.17.08	8	Diwek						20			
35.17.09	9	Jombang					4	16			
35.17.10	10	Peterongan						14			
35.17.11	11	Sumobito						21			
35.17.12	12	Kesamben						14			
35.17.13	13	Tembelang						15			
35.17.14	14	Ploso						13			
35.17.15	15	Plandaan						13			
35.17.16	16	Kabuh						16			
35.17.17	17	Kudu						11			
35.17.18	18	Bandarkedungmulyo						11			
35.17.19	19	Jogoroto						11			
35.17.20	20	Megaluh						13			
35.17.21	21	Ngusikan						11			
35.18	18	KAB. NGANJUK	Nganjuk			20	20	264	1.289	1.133.556	Luas Wilayah Definitif sesuai Surat Badan Informasi Geospasial No. B-8.31/PBW-BIG/IGD.04.04/6/2021 Tanggal 8 Juni 2021
35.18.01	1	Sawahan						9			
35.18.02	2	Ngetos						9			
35.18.03	3	Berbek						19			
35.18.04	4	Loceret						22			
35.18.05	5	Pace						18			
35.18.06	6	Prambon						14			
35.18.07	7	Ngronggot						13			

NO	KODE	NAMA PROVINSI, KABUPATEN / KOTA, KECAMATAN	IBUKOTA	JUMLAH					LUAS WILAYAH (Km2)	JUMLAH PENDUDUK (Jiwa) *	KETERANGAN
				KAB	KOTA	KEC	KEL	DESA			
	35.18.08	8 Kertosono					1	13			
	35.18.09	9 Patianrowo						11			
	35.18.10	10 Baron						11			
	35.18.11	11 Tanjunganom					2	14			
	35.18.12	12 Sukomoro					2	10			
	35.18.13	13 Nganjuk					13	2			
	35.18.14	14 Bagor					2	19			
	35.18.15	15 Wilangan						6			
	35.18.16	16 Rejoso						24			
	35.18.17	17 Gondang						17			
	35.18.18	18 Ngluyu						6			
	35.18.19	19 Lengkong						16			
	35.18.20	20 Jatikalen						11			
	35.19	19 KAB. MADIUN	Caruban			15	8	198	1.114	754.263	Perubahan nama ibukota Kab. Madiun sesuai PP. No. 3 tahun 2019 Luas Wilayah Definitif sesuai Surat Badan Informasi Geospasial No. B-8.31/PBW-BIG/IGD.04.04/6/2021 Tanggal 8 Juni 2021
	35.19.01	1 Kebon Sari						14			
	35.19.02	2 Dolopo					2	10			
	35.19.03	3 Geger						19			
	35.19.04	4 Dagangan						17			
	35.19.05	5 Kare						8			
	35.19.06	6 Gemarang						7			
	35.19.07	7 Wungu					2	12			
	35.19.08	8 Madiun					1	12			
	35.19.09	9 Jiwan						14			
	35.19.10	10 Balerejo						18			
	35.19.11	11 Mejayan					3	11			
	35.19.12	12 Saradan						15			
	35.19.13	13 Pilangkenceng						18			
	35.19.14	14 Sawahan						13			
	35.19.15	15 Wonoasri						10			
	35.20	20 KAB. MAGETAN	Magetan			18	28	226	706	689.369	Luas Wilayah Definitif sesuai Surat Badan Informasi Geospasial No. B-8.31/PBW-BIG/IGD.04.04/6/2021 Tanggal 8 Juni 2021
	35.20.01	1 Poncol					1	7			
	35.20.02	2 Parang					1	12			

NO	KODE	NAMA PROVINSI, KABUPATEN / KOTA, KECAMATAN	IBUKOTA	JUMLAH					LUAS WILAYAH (Km2)	JUMLAH PENDUDUK (Jiwa *)	KETERANGAN
				KAB	KOTA	KEC	KEL	DESA			
	35.20.03	3 Lembeyan					1	9			
	35.20.04	4 Takeran					1	11			
	35.20.05	5 Kawedanan					3	17			
	35.20.06	6 Magetan					9	5			
	35.20.07	7 Plaosan					2	13			
	35.20.08	8 Panekan					1	16			
	35.20.09	9 Sukomoro					1	13			
	35.20.10	10 Bendo					1	15			
	35.20.11	11 Maospati					3	12			
	35.20.12	12 Barat					2	12			
	35.20.13	13 Karangrejo					2	11			
	35.20.14	14 Karas						11			
	35.20.15	15 Kartoharjo						12			
	35.20.16	16 Ngariboyo						12			
	35.20.17	17 Nguntoronadi						9			Perda No.4/2003
	35.20.18	18 Sidorejo						10			Perda No. 2/2007
	35.21	21 KAB. NGAWI	Ngawi			19	4	226	1.396	896.768	Luas Wilayah Definitif sesuai Surat Badan Informasi Geospasial No. B-8.31/PBW-BIG/IGD.04.04/6/2021 Tanggal 8 Juni 2021
	35.21.01	1 Sine						15			
	35.21.02	2 Ngrambe						14			
	35.21.03	3 Jogorogo						12			
	35.21.04	4 Kendal						10			
	35.21.05	5 Geneng						13			
	35.21.06	6 Kwadungan						14			
	35.21.07	7 Karangjati						17			
	35.21.08	8 Padas						12			
	35.21.09	9 Ngawi					4	12			
	35.21.10	10 Paron						14			
	35.21.11	11 Kedunggalar						12			
	35.21.12	12 Widodaren						12			
	35.21.13	13 Mantingan						7			
	35.21.14	14 Pangkur						9			
	35.21.15	15 Bringin						10			
	35.21.16	16 Pitu						10			
	35.21.17	17 Karanganyar						7			

NO	KODE	NAMA PROVINSI, KABUPATEN / KOTA, KECAMATAN	IBUKOTA	JUMLAH					LUAS WILAYAH (Km2)	JUMLAH PENDUDUK (Jiwa) *	KETERANGAN
				KAB	KOTA	KEC	KEL	DESA			
	35.21.18	18 Gerih						5			
	35.21.19	19 Kasreman						8			
	35.22	22 KAB. BOJONEGORO	Bojonegoro			28	11	431	2.314	1.343.895	Luas Wilayah Definitif sesuai Surat Badan Informasi Geospasial No. B-8.31/PBW-BIG/IGD.04.04/6/2021 Tanggal 8 Juni 2021
	35.22.01	1 Ngraho						16			
	35.22.02	2 Tambakrejo						18			
	35.22.03	3 Ngambon						5			
	35.22.04	4 Ngasem						17			
	35.22.05	5 Bubulan						5			
	35.22.06	6 Dander						16			
	35.22.07	7 Sugihwaras						17			
	35.22.08	8 Kedungadem						23			
	35.22.09	9 Kepohbaru						25			Koreksi nama berdasarkan srt Sekda Jatim No 100/4112/011/2016 tgl 10 maret 2016
	35.22.10	10 Baureno						25			
	35.22.11	11 Kanor						25			
	35.22.12	12 Sumberejo						26			
	35.22.13	13 Balen						23			
	35.22.14	14 Kapas						21			
	35.22.15	15 Bojonegoro					11	7			
	35.22.16	16 Kalitidu						18			
	35.22.17	17 Malo						20			
	35.22.18	18 Purwosari						12			
	35.22.19	19 Padangan						16			
	35.22.20	20 Kasiman						10			
	35.22.21	21 Temayang						12			
	35.22.22	22 Margomulyo						6			
	35.22.23	23 Trucuk						12			
	35.22.24	24 Sukosewu						14			
	35.22.25	25 Kedewan						5			
	35.22.26	26 Gondang						7			
	35.22.27	27 Sekar						6			
	35.22.28	28 Gayam						12			Pemekaran Kec. Kalitidu Perda No. 22/2011
	35.23	23 KAB. TUBAN	Taban			20	17	322	1.973	1.223.257	Luas Wilayah Definitif sesuai Surat Badan Informasi Geospasial No. B-8.31/PBW-BIG/IGD.04.04/6/2021 Tanggal 8 Juni 2021

NO	KODE	NAMA PROVINSI, KABUPATEN / KOTA, KECAMATAN	IBUKOTA	JUMLAH					LUAS WILAYAH (Km2)	JUMLAH PENDUDUK (Jiwa *)	KETERANGAN
				KAB	KOTA	KEC	KEL	DESA			
35.23.01	1	Kenduruan						9			
35.23.02	2	Jatirogo						18			
35.23.03	3	Bangilan						14			
35.23.04	4	Bancar						24			
35.23.05	5	Senori						12			
35.23.06	6	Tambakboyo						18			
35.23.07	7	Singgahan						12			
35.23.08	8	Kerek						17			
35.23.09	9	Parengan						18			
35.23.10	10	Montong						13			
35.23.11	11	Soko						23			
35.23.12	12	Jenu						17			
35.23.13	13	Merakurak						19			
35.23.14	14	Rengel						16			
35.23.15	15	Semanding					2	15			
35.23.16	16	Tuban					14	3			
35.23.17	17	Plumpang						18			
35.23.18	18	Palang					1	18			
35.23.19	19	Widang						16			
35.23.20	20	Grabagan						11			
35.24	24	KAB. LAMONGAN	Lamongan			27	12	462	1.752	1.379.731	Perda No. 27 /2003 Luas Wilayah Definitif sesuai Surat Badan Informasi Geospasial No. B-8.31/PBW-BIG/IGD.04.04/6/2021 Tanggal 8 Juni 2021
35.24.01	1	Sukorame						9			
35.24.02	2	Bluluk						9			
35.24.03	3	Modo						17			
35.24.04	4	Ngimbang						19			
35.24.05	5	Babat					2	21			
35.24.06	6	Kedungpring						23			
35.24.07	7	Brondong					1	9			
35.24.08	8	Laren						20			
35.24.09	9	Sekaran						21			
35.24.10	10	Maduran						17			
35.24.11	11	Sambeng						22			
35.24.12	12	Sugio						21			
35.24.13	13	Pucuk						17			

NO	KODE	NAMA PROVINSI, KABUPATEN / KOTA, KECAMATAN	IBUKOTA	JUMLAH					LUAS WILAYAH (Km2)	JUMLAH PENDUDUK (Jiwa *)	KETERANGAN
				KAB	KOTA	KEC	KEL	DESA			
35.24.14	14	Paciran					1	16			
35.24.15	15	Solokuro						10			
35.24.16	16	Mantup						15			
35.24.17	17	Sukodadi						20			
35.24.18	18	Karanggeneng						18			
35.24.19	19	Kembangbahu						18			
35.24.20	20	Kalitengah						20			
35.24.21	21	Turi						19			
35.24.22	22	Lamongan					8	12			
35.24.23	23	Tikung						13			
35.24.24	24	Karangbinangun						21			
35.24.25	25	Deket						17			
35.24.26	26	Glagah						29			
35.24.27	27	Sarirejo						9			
35.25	25	KAB. GRESIK	Gresik			18	26	330	1.253	1.283.961	Luas Wilayah Indikatif sesuai Surat Badan Informasi Geospasial No. B-8.31/PBW-BIG/IGD.04.04/6/2021 Tanggal 8 Juni 2021
35.25.01	1	Dukun						26			
35.25.02	2	Balompanggung						25			
35.25.03	3	Panceng						14			
35.25.04	4	Benjeng						23			
35.25.05	5	Duduksampeyan						23			
35.25.06	6	Wringinanom						16			
35.25.07	7	Ujungpangkah						13			
35.25.08	8	Kedamean						15			
35.25.09	9	Sidayu						21			
35.25.10	10	Manyar						23			
35.25.11	11	Cerme						25			
35.25.12	12	Bungah						22			
35.25.13	13	Menganti						22			
35.25.14	14	Kebomas						10	11		
35.25.15	15	Driyorejo						16			
35.25.16	16	Gresik					16	5			
35.25.17	17	Sangkapura						17			
35.25.18	18	Tambak						13			

NO	KODE	NAMA PROVINSI, KABUPATEN / KOTA, KECAMATAN	IBUKOTA	JUMLAH					LUAS WILAYAH (Km2)	JUMLAH PENDUDUK (Jiwa) *)	KETERANGAN
				KAB	KOTA	KEC	KEL	DESA			
	35.26	26 KAB. BANGKALAN	Bangkalan			18	8	273	1.301	1.082.759	Luas Wilayah Definitif sesuai Surat Badan Informasi Geospasial No. B-8.31/PBW-BIG/IGD.04.04/6/2021 Tanggal 8 Juni 2021
	35.26.01	1 Bangkalan					7	6			
	35.26.02	2 Socah						11			
	35.26.03	3 Burneh					1	11			
	35.26.04	4 Kamal						10			
	35.26.05	5 Arosbaya						18			
	35.26.06	6 Geger						13			
	35.26.07	7 Klampis						22			
	35.26.08	8 Sepulu						15			
	35.26.09	9 Tanjung Bumi						14			
	35.26.10	10 Kokop						13			
	35.26.11	11 Kwanyar						16			
	35.26.12	12 Labang						13			
	35.26.13	13 Tanah Merah						23			
	35.26.14	14 Tragah						18			
	35.26.15	15 Blega						19			
	35.26.16	16 Modung						17			
	35.26.17	17 Konang						13			
	35.26.18	18 Galis						21			
	35.27	27 KAB. SAMPANG	Sampang			14	6	193	1.228	902.514	Luas Wilayah Definitif sesuai Surat Badan Informasi Geospasial No. B-8.31/PBW-BIG/IGD.04.04/6/2021 Tanggal 8 Juni 2021
	35.27.01	1 Sreseh						12			
	35.27.02	2 Torjun						12			
	35.27.03	3 Sampang					6	12			
	35.27.04	4 Camplong						14			
	35.27.05	5 Omben						20			
	35.27.06	6 Kedungdung						18			
	35.27.07	7 Jrengik						14			
	35.27.08	8 Tambelangan						10			
	35.27.09	9 Banyuates						20			
	35.27.10	10 Robatal						9			
	35.27.11	11 Sokobanah						12			
	35.27.12	12 Ketapang						14			
	35.27.13	13 Pangarengan						6			

NO	KODE	NAMA PROVINSI, KABUPATEN / KOTA, KECAMATAN	IBUKOTA	JUMLAH					LUAS WILAYAH (Km2)	JUMLAH PENDUDUK (Jiwa) *	KETERANGAN
				KAB	KOTA	KEC	KEL	DESA			
35.27.14	14	Karangpenang						7			
35.28	28	KAB. PAMEKASAN	Pamekasan			13	11	178	795	840.790	Luas Wilayah Definitif sesuai Surat Badan Informasi Geospasial No. B-8.31/PBW-BIG/IGD.04.04/6/2021 Tanggal 8 Juni 2021
35.28.01	1	Tlanakan						17			
35.28.02	2	Pademawu					2	20			
35.28.03	3	Galis						10			
35.28.04	4	Pamekasan					9	9			
35.28.05	5	Proppo						27			
35.28.06	6	Palenggaan						12			Koreksi nama Perbub No. 2/2013
35.28.07	7	Pegantenan						13			
35.28.08	8	Larangan						14			
35.28.09	9	Pakong						12			
35.28.10	10	Waru						12			
35.28.11	11	Batumarmar						13			
35.28.12	12	Kadur						10			
35.28.13	13	Pasean						9			
35.29	29	KAB. SUMENEP	Sumenep			27	4	346	2.084	1.134.750	Luas Wilayah Definitif sesuai Surat Badan Informasi Geospasial No. B-8.31/PBW-BIG/IGD.04.04/6/2021 Tanggal 8 Juni 2021
35.29.01	1	Kota Sumenep					4	12			
35.29.02	2	Kalianget						7			
35.29.03	3	Manding						11			
35.29.04	4	Talango						8			
35.29.05	5	Bluto						20			
35.29.06	6	Saronggi						14			
35.29.07	7	Lenteng						20			
35.29.08	8	Giliginting						8			
35.29.09	9	Guluk-Guluk						12			
35.29.10	10	Ganding						14			
35.29.11	11	Pragaan						14			
35.29.12	12	Ambunten						15			
35.29.13	13	Pasongsongan						10			
35.29.14	14	Dasuk						15			
35.29.15	15	Rubaru						11			
35.29.16	16	Batang Batang						16			
35.29.17	17	Batuputih						14			

NO	KODE	NAMA PROVINSI, KABUPATEN / KOTA, KECAMATAN	IBUKOTA	JUMLAH					LUAS WILAYAH (Km2)	JUMLAH PENDUDUK (Jiwa *)	KETERANGAN
				KAB	KOTA	KEC	KEL	DESA			
	35.29.18	18 Dungkek						15			
	35.29.19	19 Gapura						17			
	35.29.20	20 Gayam						10			
	35.29.21	21 Nonggunong						8			
	35.29.22	22 Ra"as						9			
	35.29.23	23 Masalembu						4			
	35.29.24	24 Arjasa						19			
	35.29.25	25 Sapeken						11			
	35.29.26	26 Batuan						7			
	35.29.27	27 Kangayan						9			
	35.71	30 KOTA KEDIRI	Kediri			3	46		67	292.363	Luas Wilayah Definitif sesuai Surat Badan Informasi Geospasial No. B-8.31/PBW-BIG/IGD.04.04/6/2021 Tanggal 8 Juni 2021
	35.71.01	1 Mojoroto						14			
	35.71.02	2 Kota						17			
	35.71.03	3 Pesantren						15			
	35.72	31 KOTA BLITAR	Blitar			3	21		33	158.123	Luas Wilayah Definitif sesuai Surat Badan Informasi Geospasial No. B-8.31/PBW-BIG/IGD.04.04/6/2021 Tanggal 8 Juni 2021
	35.72.01	1 Kepanjenkidul						7			
	35.72.02	2 Sukorejo						7			
	35.72.03	3 Sananwetan						7			
	35.73	32 KOTA MALANG	Malang			5	57		111	866.356	Luas Wilayah Definitif sesuai Surat Badan Informasi Geospasial No. B-8.31/PBW-BIG/IGD.04.04/6/2021 Tanggal 8 Juni 2021
	35.73.01	1 Blimbing						11			
	35.73.02	2 Klojen						11			
	35.73.03	3 Kedungkandang						12			
	35.73.04	4 Sukun						11			
	35.73.05	5 Lowokwaru						12			
	35.74	33 KOTA PROBOLINGGO	Probolinggo			5	41		55	242.246	Luas Wilayah Definitif sesuai Surat Badan Informasi Geospasial No. B-8.31/PBW-BIG/IGD.04.04/6/2021 Tanggal 8 Juni 2021
	35.74.01	1 Kademangan						6			
	35.74.02	2 Wonoasih						6			
	35.74.03	3 Mayangan						5			
	35.74.04	4 Kanigaran						6			Perda No. 20/2006
	35.74.05	5 Kedopok						6			Perda No. 20/2006. Koreksi nama Srt Wlkt no 136/365/425.011/2016 tgl 23 Feb 2016

NO	KODE	NAMA PROVINSI, KABUPATEN / KOTA, KECAMATAN	IBUKOTA	J U M L A H					LUAS WILAYAH (Km2)	JUMLAH PENDUDUK (Jiwa) *	K E T E R A N G A N
				KAB	KOTA	KEC	KEL	DESA			
35.75	34	KOTA PASURUAN	Pasuruan			4	48		39	210.341	Luas Wilayah Definitif sesuai Surat Badan Informasi Geospasial No. B-8.31/PBW-BIG/IGD.04.04/6/2021 Tanggal 8 Juni 2021
35.75.01	1	Gadingrejo					8				
35.75.02	2	Purworejo					7				
35.75.03	3	Bugul Kidul					6				
35.75.04	4	Panggungrejo					13				Pemekaran Kec. Gadingrejo, Purworejo, Bugul Kidul Perda No. 15/2012
35.76	35	KOTA MOJOKERTO	Mojokerto			3	24		20	139.961	Luas Wilayah Definitif sesuai Surat Badan Informasi Geospasial No. B-11.2/PBW-BIG/IGD.04.04/6/2021 Tanggal 11 Juni 2021
35.76.01	1	Prajuritkulon					6				
35.76.02	2	Magersari					6				
35.76.03	3	Kranggan					6				Permekaran sebagian wil Kec Prajurit Kulon dan Magersari Perda No 17/2015
35.77	36	KOTA MADIUN	Madiun			3	27		36	201.243	Luas Wilayah Definitif sesuai Surat Badan Informasi Geospasial No. B-8.31/PBW-BIG/IGD.04.04/6/2021 Tanggal 8 Juni 2021
35.77.01	1	Kartoharjo					9				
35.77.02	2	Manguharjo					9				
35.77.03	3	Taman					9				
35.78	37	KOTA SURABAYA	Surabaya			31	167		335	2.970.843	Luas Wilayah Indikatif sesuai Surat Badan Informasi Geospasial No. B-8.31/PBW-BIG/IGD.04.04/6/2021 Tanggal 8 Juni 2021
35.78.01	1	Karang Pilang					4				Koreksi nama Kec Srt Sekda Prov No 138.3/13493/011.1/2018 tgl 31 agst 2018 :perubahan data
35.78.02	2	Wonocolo					5				
35.78.03	3	Rungkut					6				
35.78.04	4	Wonokromo					6				
35.78.05	5	Tegalsari					5				
35.78.06	6	Sawahan					6				
35.78.07	7	Genteng					5				
35.78.08	8	Gubeng					6				
35.78.09	9	Sukolilo					7				
35.78.10	10	Tambaksari					8				
35.78.11	11	Simokerto					5				
35.78.12	12	Pabean Cantian					5				
35.78.13	13	Bubutan					5				
35.78.14	14	Tandes					6				
35.78.15	15	Krembangan					5				

NO	KODE	NAMA PROVINSI, KABUPATEN / KOTA, KECAMATAN	IBUKOTA	JUMLAH					LUAS WILAYAH (Km2)	JUMLAH PENDUDUK (Jiwa) *	KETERANGAN
				KAB	KOTA	KEC	KEL	DESA			
	35.78.16	16 Semampir					5				
	35.78.17	17 Kenjeran					4				
	35.78.18	18 Lakarsantri					6				
	35.78.19	19 Benowo					4				
	35.78.20	20 Wiyung					4				
	35.78.21	21 Dukuh Pakis					4				
	35.78.22	22 Gayungan					4				
	35.78.23	23 Jambangan					4				
	35.78.24	24 Tenggilis Mejoyo					4				
	35.78.25	25 Gunung Anyar					4				
	35.78.26	26 Mulyorejo					6				
	35.78.27	27 Sukomanunggal					6				
	35.78.28	28 Asem Rowo					3				
	35.78.29	29 Bulak					4				
	35.78.30	30 Pakal					4				
	35.78.31	31 Sambikerep					4				
	35.79	38 KOTA BATU	Batu			3	5	19	194	215.248	Luas Wilayah Definitif sesuai Surat Badan Informasi Geospasial No. B-8.31/PBW-BIG/IGD.04.04/6/2021 Tanggal 8 Juni 2021
	35.79.01	1 Batu					4	4			
	35.79.02	2 Bumiaji						9			
	35.79.03	3 Junrejo					1	6			
	JUMLAH			29	9	666		7724	48.034	40.994.515	

KETERANGAN :

- * Luas wilayah bersumber dari Badan Informasi Geospasial
- ** Jumlah penduduk bersumber dari Ditjen Kependudukan dan Pencatatan Sipil Kemendagri (Data Kependudukan Semester I Bulan Juni Tahun 2021)

**REKAPITULASI NAMA
PROVINSI, KABUPATEN / KOTA, KECAMATAN**



BANTEN

PROVINSI BANTEN

**RINCIAN KODE DAN DATA WILAYAH ADMINISTRASI PEMERINTAHAN KABUPATEN/KOTA
PER PROVINSI SELURUH INDONESIA**

p. PROVINSI BANTEN

NO	KODE	N A M A KABUPATEN / KOTA	J U M L A H			LUAS WILAYAH (Km2)*	JUMLAH PENDUDUK (Jiwa)**	K E T E R A N G A N
			KEC	KEL	DESA			
1	36.01	KAB. PANDEGLANG	35	13	326	2.771,41	1.318.614	Luas Wilayah Definitif sesuai Surat Badan Informasi Geospasial No. B-8.31/PBW-BIG/IGD.04.04/6/2021 Tanggal 8 Juni 2021
2	36.02	KAB. LEBAK	28	5	340	3.312,18	1.402.324	Luas Wilayah Definitif sesuai Surat Badan Informasi Geospasial No. B-8.31/PBW-BIG/IGD.04.04/6/2021 Tanggal 8 Juni 2021
3	36.03	KAB. TANGERANG	29	28	246	1.027,76	3.105.042	Luas Wilayah Indikatif sesuai Surat Badan Informasi Geospasial No. B-8.31/PBW-BIG/IGD.04.04/6/2021 Tanggal 8 Juni 2021
4	36.04	KAB. SERANG	29	0	326	1.469,66	1.623.409	PP. No. 32 Tahun 2012
5	36.71	KOTA TANGERANG	13	104	0	178,35	1.853.462	Luas Wilayah Definitif sesuai Surat Badan Informasi Geospasial No. B-8.31/PBW-BIG/IGD.04.04/6/2021 Tanggal 8 Juni 2021 Luas Wilayah Indikatif sesuai Surat Badan Informasi Geospasial No. B-8.31/PBW-BIG/IGD.04.04/6/2021 Tanggal 8 Juni 2021
6	36.72	KOTA CILEGON	8	43	0	162,51	445.961	Luas Wilayah Definitif sesuai Surat Badan Informasi Geospasial No. B-8.31/PBW-BIG/IGD.04.04/6/2021 Tanggal 8 Juni 2021
7	36.73	KOTA SERANG	6	67	0	265,79	687.881	UU No. 32/2007 - PP. 32/2012 Pemindahan Ibukota.
8	36.74	KOTA TANGERANG SELATAN	7	54	0	164,86	1.352.035	Luas Wilayah Definitif sesuai Surat Badan Informasi Geospasial No. B-8.31/PBW-BIG/IGD.04.04/6/2021 Tanggal 8 Juni 2021 UU No. 51/2008.
		JUMLAH	155	314	1.238	9.352,52	11.788.728	

KETERANGAN :

* Luas wilayah bersumber dari Badan Informasi Geospasial

** Jumlah penduduk bersumber dari Ditjen Kependudukan dan Pencatatan Sipil Kemendagri
(Data Kependudukan Semester I Bulan Juni Tahun 2021)

**RINCIAN KODE DAN DATA WILAYAH ADMINISTRASI PEMERINTAHAN KECAMATAN
PER KABUPATEN/KOTA SELURUH INDONESIA**

p. PROVINSI BANTEN

NO	KODE	NAMA PROVINSI, KABUPATEN / KOTA, KECAMATAN	IBUKOTA	JUMLAH					LUAS WILAYAH (Km2)	JUMLAH PENDUDUK (Jiwa) *	KETERANGAN
				KAB	KOTA	KEC	KEL	DESA			
XVI	36	BANTEN		4	4	155	314	1238	9.353	11.788.728	
	36.01	1 KAB. PANDEGLANG	Pandeglang			35	19	402	2.771	1.318.614	Luas Wilayah Definitif sesuai Surat Badan Informasi Geospasial No. B-8.31/PBW-BIG/IGD.04.04/6/2021 Tanggal 8 Juni 2021
	36.01.01	1 Sumur						7			
	36.01.02	2 Cimanggu						12			
	36.01.03	3 Cibaliung						9			
	36.01.04	4 Cikeusik						14			
	36.01.05	5 Cigeulis						9			
	36.01.06	6 Panimbang						6			
	36.01.07	7 Angsana						9			
	36.01.08	8 Munjul						9			
	36.01.09	9 Pagelaran						13			
	36.01.10	10 Bojong						8			
	36.01.11	11 Picung						9			
	36.01.12	12 Labuan						9			
	36.01.13	13 Menes						12			
	36.01.14	14 Saketi						14			
	36.01.15	15 Cipeucang						10			
	36.01.16	16 Jiput						13			
	36.01.17	17 Mandalawangi						15			
	36.01.18	18 Cimanuk						11			
	36.01.19	19 Kaduhejo						10			
	36.01.20	20 Banjar						11			
	36.01.21	21 Pandeglang					4				
	36.01.22	22 Cadasari						11			
	36.01.23	23 Cisata						9			
	36.01.24	24 Patia						10			
	36.01.25	25 Karang Tanjung					4				
	36.01.26	26 Cikedal						10			
	36.01.27	27 Cibitung						10		Perda No. 4/2004	
	36.01.28	28 Carita						10		Perda No. 4/2004	
	36.01.29	29 Sukaresmi						10		Perda No. 1/2005	
	36.01.30	30 Mekarjaya						8		Perda No. 1/2005	

NO	KODE	NAMA PROVINSI, KABUPATEN / KOTA, KECAMATAN	IBUKOTA	JUMLAH					LUAS WILAYAH (Km2)	JUMLAH PENDUDUK (Jiwa *)	KETERANGAN	
				KAB	KOTA	KEC	KEL	DESA				
36.01.31	31	Sindangresmi						9		Perda No. 1/2005		
36.01.32	32	Pulosari						9		Perda No. 2/2007		
36.01.33	33	Koroncong						12		Perda No. 2/2007		
36.01.34	34	Majasari					5			Perda No. 26/2007		
36.01.35	35	Sobang						8		Perda No. 26/2007		
36.02	2	KAB. LEBAK	Rangkas Bitung			28		5	415	3.312	1.402.324	Luas Wilayah Definitif sesuai Surat Badan Informasi Geospasial No. B-8.31/PBW-BIG/IGD.04.04/6/2021 Tanggal 8 Juni 2021
36.02.01	1	Malingping							14			
36.02.02	2	Panggarangan							11			
36.02.03	3	Bayah							11			
36.02.04	4	Cipanas							14			
36.02.05	5	Muncang							12			
36.02.06	6	Leuwidamar							12			
36.02.07	7	Bojongmanik							9			
36.02.08	8	Gunungkencana							12			
36.02.09	9	Banjarsari							20			
36.02.10	10	Cileles							12			
36.02.11	11	Cimarga							17			
36.02.12	12	Sajira							15			
36.02.13	13	Maja							14			
36.02.14	14	Rangkasbitung						5	11			
36.02.15	15	Warunggunung							12			
36.02.16	16	Cijaku							11			
36.02.17	17	Cikulur							13			
36.02.18	18	Cibadak							15			
36.02.19	19	Cibeber							22			
36.02.20	20	Cilograng							10			
36.02.21	21	Wanasalam							13			
36.02.22	22	Sobang							10			
36.02.23	23	Curug bitung							10			
36.02.24	24	Kalanganyar							7			Perda No. 2/2006
36.02.25	25	Lebakgedong							6			Perda No. 2/2006
36.02.26	26	Cihara							9			Perda No. 2/2006
36.02.27	27	Cirinten							10			Perda No. 2/2006
36.02.28	28	Cigemlong							8			Perda No. 2/2006

NO	KODE	NAMA PROVINSI, KABUPATEN / KOTA, KECAMATAN	IBUKOTA	JUMLAH					LUAS WILAYAH (Km2)	JUMLAH PENDUDUK (Jiwa) *	KETERANGAN	
				KAB	KOTA	KEC	KEL	DESA				
36.03	3	KAB. TANGERANG	Tigaraksa			29	96	304	1.028	3.105.042	Luas Wilayah Indikatif sesuai Surat Badan Informasi Geospasial No. B-8.31/PBW-BIG/IGD.04.04/6/2021 Tanggal 8 Juni 2021	
36.03.01	1	Balaraja					1	8				
36.03.02	2	Jayanti						8				
36.03.03	3	Tigaraksa					2	12				
36.03.04	4	Jambe						10				
36.03.05	5	Cisoka						10				
36.03.06	6	Kresik						9				
36.03.07	7	Kronjo						10				
36.03.08	8	Mauk					1	11				
36.03.09	9	Kemiri						7				
36.03.10	10	Sukadiri						8				
36.03.11	11	Rajeg					1	12				
36.03.12	12	Pasar Kemis						4	5			
36.03.13	13	Teluknaga							13			
36.03.14	14	Kosambi						3	7			
36.03.15	15	Pakuhaji						1	13			
36.03.16	16	Sepatan						1	7			
36.03.17	17	Curug						3	4			
36.03.18	18	Cikupa						2	12			
36.03.19	19	Panongan						1	7			
36.03.20	20	Legok						1	10			
36.03.22	21	Pagedangan						1	10			
36.03.23	22	Cisauk						1	5			
36.03.27	23	Sukamulya							8			
36.03.28	24	Kelapa Dua						5	1			
36.03.29	25	Sindang Jaya							7			
36.03.30	26	Sepatan Timur							8			
36.03.31	27	Solear							7			
36.03.32	28	Gunung Kaler							9			
36.03.33	29	Mekar Baru							8			
36.04	4	KAB. SERANG	Ciruas			29	20	400	1.470	1.623.409		PP. No. 32 Tahun 2012
36.04.05	1	Kramatwatu						15				Luas Wilayah Definitif sesuai Surat Badan Informasi Geospasial No. B-8.31/PBW-BIG/IGD.04.04/6/2021 Tanggal 8 Juni 2021

NO	KODE	NAMA PROVINSI, KABUPATEN / KOTA, KECAMATAN	IBUKOTA	JUMLAH					LUAS WILAYAH (Km2)	JUMLAH PENDUDUK (Jiwa *)	KETERANGAN
				KAB	KOTA	KEC	KEL	DESA			
36.04.06	2	Waringinkurung						11			
36.04.07	3	Bojonegara						11			
36.04.08	4	Pulo Ampel						9			Perda No.10/2007
36.04.09	5	Ciruas						15			Perda No.10/2007
36.04.11	6	Kragilan						12			
36.04.12	7	Pontang						11			
36.04.13	8	Tirtayasa						14			
36.04.14	9	Tanara						9			
36.04.15	10	Cikande						13			
36.04.16	11	Kibin						9			
36.04.17	12	Carenang						8			
36.04.18	13	Binuang						7			
36.04.19	14	Petir						15			
36.04.20	15	Tunjung Teja						9			
36.04.22	16	Baros						14			
36.04.23	17	Cikeusal						17			
36.04.24	18	Pamarayan						10			
36.04.25	19	Kopo						10			
36.04.26	20	Jawilan						9			
36.04.27	21	Ciomas						11			
36.04.28	22	Pabuaran						8			
36.04.29	23	Padarincang						14			
36.04.30	24	Anyar						12			
36.04.31	25	Cinangka						14			
36.04.32	26	Mancak						14			
36.04.33	27	Gunung Sari						7			
36.04.34	28	Bandung						8			
36.04.35	29	Lebak Wangi						10			Pemekaran sebagian wil Kec. Kragilan, Pontang, Cerenang, Ciruas Perda No. 7/2012
36.71	5	KOTA TANGERANG	Tangerang			13	104		178	1.853.462	Luas Wilayah Indikatif sesuai Surat Badan Informasi Geospasial No. B-8.31/PBW-BIG/IGD.04.04/6/2021 Tanggal 8 Juni 2021
36.71.01	1	Tangerang						8			
36.71.02	2	Jatiuwung						6			
36.71.03	3	Batuceper						7			
36.71.04	4	Benda						5			

NO	KODE	NAMA PROVINSI, KABUPATEN / KOTA, KECAMATAN	IBUKOTA	JUMLAH					LUAS WILAYAH (Km2)	JUMLAH PENDUDUK (Jiwa) *	KETERANGAN
				KAB	KOTA	KEC	KEL	DESA			
	36.71.05	5 Cipondoh					10				
	36.71.06	6 Ciledug					8				
	36.71.07	7 Karawaci					16				
	36.71.08	8 Periuk					5				
	36.71.09	9 Cibodas					6				
	36.71.10	10 Neglasari					7				
	36.71.11	11 Pinang					11				
	36.71.12	12 Karang Tengah					7				
	36.71.13	13 Larangan					8				
	36.72	6 KOTA CILEGON	Cilegon			8	43		163	445.961	Luas Wilayah Definitif sesuai Surat Badan Informasi Geospasial No. B-8.31/PBW-BIG/IGD.04.04/6/2021 Tanggal 8 Juni 2021
	36.72.01	1 Cibeber					6				
	36.72.02	2 Cilegon					5				
	36.72.03	3 Pulomerak					4				
	36.72.04	4 Ciwandan					6				
	36.72.05	5 Jombang					5				
	36.72.06	6 Gerogol					4				
	36.72.07	7 Purwakarta					6				
	36.72.08	8 Citangkil					7				
	36.73	7 KOTA SERANG	Serang			6	67	3	266	687.881	UU No. 32/2007 - PP. 32/2012 Pemindahan Ibukota. Luas Wilayah Definitif sesuai Surat Badan Informasi Geospasial No. B-8.31/PBW-BIG/IGD.04.04/6/2021 Tanggal 8 Juni 2021
	36.73.01	1 Serang					12				Semula wil Kab. Serang
	36.73.02	2 Kasemen					10				Semula wil Kab. Serang
	36.73.03	3 Walantaka					14				Semula wil Kab. Serang
	36.73.04	4 Curug					10				Semula wil Kab. Serang
	36.73.05	5 Cipocok Jaya					8				Semula wil Kab. Serang
	36.73.06	6 Taktakan					13				Semula wil Kab. Serang
	36.74	8 KOTA TANGERANG SELATAN	Ciputat			7	54		165	1.352.035	UU No. 51/2008. Luas Wilayah Definitif sesuai Surat Badan Informasi Geospasial No. B-8.31/PBW-BIG/IGD.04.04/6/2021 Tanggal 8 Juni 2021
	36.74.01	1 Serpong					9				Semula wil. Kab. Tangerang
	36.74.02	2 Serpong Utara					7				Semula wil. Kab. Tangerang
	36.74.03	3 Pondok Aren					11				Semula wil. Kab. Tangerang
	36.74.04	4 Ciputat					7				Semula wil. Kab. Tangerang
	36.74.05	5 Ciputat Timur					6				Semula wil. Kab. Tangerang

NO	KODE	NAMA PROVINSI, KABUPATEN / KOTA, KECAMATAN	IBUKOTA	JUMLAH					LUAS WILAYAH (Km2)	JUMLAH PENDUDUK (Jiwa) *	KETERANGAN
				KAB	KOTA	KEC	KEL	DESA			
	36.74.06	6 Pamulang					8			Semula wil. Kab. Tangerang	
	36.74.07	7 Setu					6			Semula wil. Kab. Tangerang	
JUMLAH				4	4	155		1238	9.353	11.788.728	

KETERANGAN :

* Luas wilayah bersumber dari Badan Informasi Geospasial

** Jumlah penduduk bersumber dari Ditjen Kependudukan dan Pencatatan Sipil Kemendagri
(Data Kependudukan Semester I Bulan Juni Tahun 2021)

**REKAPITULASI NAMA
PROVINSI, KABUPATEN / KOTA, KECAMATAN**



PROVINSI BALI

**RINCIAN KODE DAN DATA WILAYAH ADMINISTRASI PEMERINTAHAN KABUPATEN/KOTA
PER PROVINSI SELURUH INDONESIA**

q. PROVINSI BALI

NO	KODE	N A M A KABUPATEN / KOTA	J U M L A H			LUAS WILAYAH (Km2)*	JUMLAH PENDUDUK (Jiwa)**	K E T E R A N G A N
			KEC	KEL	DESA			
1	51.01	KAB. JEMBRANA	5	10	41	849,13	325.456	Luas Wilayah Definitif sesuai Surat Badan Informasi Geospasial No. B-8.31/PBW-BIG/IGD.04.04/6/2021 Tanggal 8 Juni 2021
2	51.02	KAB. TABANAN	10	0	133	849,31	462.652	Luas Wilayah Definitif sesuai Surat Badan Informasi Geospasial No. B-8.31/PBW-BIG/IGD.04.04/6/2021 Tanggal 8 Juni 2021
3	51.03	KAB. BADUNG	6	16	46	398,75	512.485	Pemindahan Ibukota PP No. 67/2009.
4	51.04	KAB. GIANYAR	7	6	64	364,36	501.317	Luas Wilayah Definitif sesuai Surat Badan Informasi Geospasial No. B-8.31/PBW-BIG/IGD.04.04/6/2021 Tanggal 8 Juni 2021
5	51.05	KAB. KLUNGKUNG	4	6	53	313,96	216.538	Luas Wilayah Definitif sesuai Surat Badan Informasi Geospasial No. B-8.31/PBW-BIG/IGD.04.04/6/2021 Tanggal 8 Juni 2021
6	51.06	KAB. BANGLI	4	4	68	526,76	254.738	Luas Wilayah Definitif sesuai Surat Badan Informasi Geospasial No. B-8.31/PBW-BIG/IGD.04.04/6/2021 Tanggal 8 Juni 2021
7	51.07	KAB. KARANGASEM	8	3	75	839,32	521.954	Luas Wilayah Definitif sesuai Surat Badan Informasi Geospasial No. B-8.31/PBW-BIG/IGD.04.04/6/2021 Tanggal 8 Juni 2021
8	51.08	KAB. BULELENG	9	19	129	1.322,75	826.613	Luas Wilayah Definitif sesuai Surat Badan Informasi Geospasial No. B-8.31/PBW-BIG/IGD.04.04/6/2021 Tanggal 8 Juni 2021
9	51.71	KOTA DENPASAR	4	16	27	125,87	652.239	Luas Wilayah Definitif sesuai Surat Badan Informasi Geospasial No. B-8.31/PBW-BIG/IGD.04.04/6/2021 Tanggal 8 Juni 2021
		JUMLAH	57	80	636	5.590,21	4.273.992	

KETERANGAN :

* Luas wilayah bersumber dari Badan Informasi Geospasial

** Jumlah penduduk bersumber dari Ditjen Kependudukan dan Pencatatan Sipil Kemendagri
(Data Kependudukan Semester I Bulan Juni Tahun 2021)

**RINCIAN KODE DAN DATA WILAYAH ADMINISTRASI PEMERINTAHAN KECAMATAN
PER KABUPATEN/KOTA SELURUH INDONESIA**

q. PROVINSI BALI

NO	KODE	NAMA PROVINSI, KABUPATEN / KOTA, KECAMATAN	IBUKOTA	JUMLAH					LUAS WILAYAH (Km2)	JUMLAH PENDUDUK (Jiwa) *)	KETERANGAN
				KAB	KOTA	KEC	KEL	DESA			
XVII	51	BALI		8	1	57	80	636	5.590	4.273.992	
	51.01	1 KAB. JEMBRANA	Negara			5	14	47	849	325.456	Luas Wilayah Definitif sesuai Surat Badan Informasi Geospasial No. B-8.31/PBW-BIG/IGD.04.04/6/2021 Tanggal 8 Juni 2021
	51.01.01	1 Negara					4	8			
	51.01.02	2 Mendoyo					1	10			
	51.01.03	3 Pekutatan						8			
	51.01.04	4 Melaya					1	9			
	51.01.05	5 Jembrana					4	6			Perda No. 19/2006
	51.02	2 KAB. TABANAN	Tabanan			10		133	849	462.652	Luas Wilayah Definitif sesuai Surat Badan Informasi Geospasial No. B-8.31/PBW-BIG/IGD.04.04/6/2021 Tanggal 8 Juni 2021
	51.02.01	1 Selemadeg						10			
	51.02.02	2 Selemadeg Timur						10			Koreksi nama kecamatan berdasarkan Surat Bupati Tabanan No 146/3325/T.Pem tanggal 10 Desember 2021 Perihal Klarifikasi Toponimi Kecamatan
	51.02.03	3 Selemadeg Barat						11			Koreksi nama kecamatan berdasarkan Surat Bupati Tabanan No 146/3325/T.Pem tanggal 10 Desember 2021 Perihal Klarifikasi Toponimi Kecamatan
	51.02.04	4 Kerambitan						15			
	51.02.05	5 Tabanan						12			
	51.02.06	6 Kediri						15			
	51.02.07	7 Marga						16			
	51.02.08	8 Penebel						18			
	51.02.09	9 Baturiti						12			
	51.02.10	10 Pupuan						14			
	51.03	3 KAB. BADUNG	Mangupura, Kec. Mengwi			6	16	46	399	512.485	Pemindahan Ibukota PP No. 67/2009. Luas Wilayah Definitif sesuai Surat Badan Informasi Geospasial No. B-8.31/PBW-BIG/IGD.04.04/6/2021 Tanggal 8 Juni 2021
	51.03.01	1 Kuta					5				
	51.03.02	2 Mengwi					5	15			
	51.03.03	3 Abiansemal						18			
	51.03.04	4 Petang						7			
	51.03.05	5 Kuta Selatan					3	3			
	51.03.06	6 Kuta Utara					3	3			

NO	KODE	NAMA PROVINSI, KABUPATEN / KOTA, KECAMATAN	IBUKOTA	JUMLAH					LUAS WILAYAH (Km2)	JUMLAH PENDUDUK (Jiwa) *)	KETERANGAN
				KAB	KOTA	KEC	KEL	DESA			
51.04	4	KAB. GIANYAR	Gianyar			7	6	64	364	501.317	Luas Wilayah Definitif sesuai Surat Badan Informasi Geospasial No. B-8.31/PBW-BIG/IGD.04.04/6/2021 Tanggal 8 Juni 2021
51.04.01	1	Sukawati						12			
51.04.02	2	Blahbatuh						9			
51.04.03	3	Gianyar					5	12			
51.04.04	4	Tampaksiring						8			
51.04.05	5	Ubud				1		7			
51.04.06	6	Tegallalang						7			
51.04.07	7	Payangan						9			Koreksi nama kec. Surat No. 100/16714/B.Tapem tgl. 15 Des 2016
51.05	5	KAB. KLUNGKUNG	Semarang			4	6	53	314	216.538	Luas Wilayah Definitif sesuai Surat Badan Informasi Geospasial No. B-8.31/PBW-BIG/IGD.04.04/6/2021 Tanggal 8 Juni 2021
51.05.01	1	Nusa Penida						16			
51.05.02	2	Banjarangkan						13			
51.05.03	3	Klungkung					6	12			
51.05.04	4	Dawan						12			
51.06	6	KAB. BANGLI	Bangli			4	4	68	527	254.738	Luas Wilayah Definitif sesuai Surat Badan Informasi Geospasial No. B-8.31/PBW-BIG/IGD.04.04/6/2021 Tanggal 8 Juni 2021
51.06.01	1	Susut						9			
51.06.02	2	Bangli					4	5			
51.06.03	3	Tembuku						6			
51.06.04	4	Kintamani						48			
51.07	7	KAB. KARANGASEM	Amlapura			8	3	75	839	521.954	Luas Wilayah Definitif sesuai Surat Badan Informasi Geospasial No. B-8.31/PBW-BIG/IGD.04.04/6/2021 Tanggal 8 Juni 2021
51.07.01	1	Rendang						6			
51.07.02	2	Sidemen						10			
51.07.03	3	Manggis						12			
51.07.04	4	Karangasem					3	8			
51.07.05	5	Abang						14			
51.07.06	6	Bebandem						8			
51.07.07	7	Selat						8			
51.07.08	8	Kubu						9			
51.08	8	KAB. BULELENG	Singaraja			9	19	129	1.323	826.613	Luas Wilayah Definitif sesuai Surat Badan Informasi Geospasial No. B-8.31/PBW-BIG/IGD.04.04/6/2021 Tanggal 8 Juni 2021
51.08.01	1	Gerokgak						14			
51.08.02	2	Seririt					1	20			

NO	KODE	NAMA PROVINSI, KABUPATEN / KOTA, KECAMATAN	IBUKOTA	J U M L A H					LUAS WILAYAH (Km2)	JUMLAH PENDUDUK (Jiwa) *	K E T E R A N G A N	
				KAB	KOTA	KEC	KEL	DESA				
	51.08.03	3 Busungbiu						15			Koreksi penulisan sesuai surat Bup. No. 100/5763/Pem tgl. 3 Okt' 2018	
	51.08.04	4 Banjar						17				
	51.08.05	5 Sukasada					1	14				
	51.08.06	6 Buleleng					17	12				
	51.08.07	7 Sawan						14				
	51.08.08	8 Kubutambahan						13				
	51.08.09	9 Tejakula						10				
	51.71	9 KOTA DENPASAR	Denpasar			4	19	35	126	652.239		Luas Wilayah Definitif sesuai Surat Badan Informasi Geospasial No. B-8.31/PBW-BIG/IGD.04.04/6/2021 Tanggal 8 Juni 2021
	51.71.01	1 Denpasar Selatan					6	4				
	51.71.02	2 Denpasar Timur					4	7				
	51.71.03	3 Denpasar Barat					3	8				
	51.71.04	4 Denpasar Utara					3	8				
JUMLAH				8	1	57		636	5.590	4.273.992	Perda No.12/2004.	

KETERANGAN :

* Luas wilayah bersumber dari Badan Informasi Geospasial

** Jumlah penduduk bersumber dari Ditjen Kependudukan dan Pencatatan Sipil Kemendagri
(Data Kependudukan Semester I Bulan Juni Tahun 2021)

**REKAPITULASI NAMA
PROVINSI, KABUPATEN / KOTA, KECAMATAN**



PROVINSI NUSA TENGGARA BARAT

RINCIAN KODE DAN DATA WILAYAH ADMINISTRASI PEMERINTAHAN KABUPATEN/KOTA PER PROVINSI SELURUH INDONESIA

r. PROVINSI NUSA TENGGARA BARAT

NO	KODE	N A M A KABUPATEN / KOTA	J U M L A H			LUAS WILAYAH (Km2)*	JUMLAH PENDUDUK (Jiwa)**	K E T E R A N G A N
			KEC	KEL	DESA			
1	52.01	KAB. LOMBOK BARAT	10	3	119	923,06	724.875	Luas Wilayah Definitif sesuai Surat Badan Informasi Geospasial No. B-8.31/PBW-BIG/IGD.04.04/6/2021 Tanggal 8 Juni 2021
2	52.02	KAB. LOMBOK TENGAH	12	12	127	1.169,52	1.059.042	Luas Wilayah Definitif sesuai Surat Badan Informasi Geospasial No. B-8.31/PBW-BIG/IGD.04.04/6/2021 Tanggal 8 Juni 2021
3	52.03	KAB. LOMBOK TIMUR	21	15	239	1.607,31	1.334.499	Luas Wilayah Definitif sesuai Surat Badan Informasi Geospasial No. B-8.31/PBW-BIG/IGD.04.04/6/2021 Tanggal 8 Juni 2021
4	52.04	KAB. SUMBAWA	24	8	157	6.655,92	519.061	Luas Wilayah Definitif sesuai Surat Badan Informasi Geospasial No. B-8.31/PBW-BIG/IGD.04.04/6/2021 Tanggal 8 Juni 2021
5	52.05	KAB. DOMPU	8	9	72	2.281,75	241.836	Luas Wilayah Definitif sesuai Surat Badan Informasi Geospasial No. B-8.31/PBW-BIG/IGD.04.04/6/2021 Tanggal 8 Juni 2021
6	52.06	KAB. BIMA	18	0	191	4.216,32	532.789	Pemindahan ibukota PP No. 31/2008. Luas Wilayah Definitif sesuai Surat Badan Informasi Geospasial No. B-8.31/PBW-BIG/IGD.04.04/6/2021 Tanggal 8 Juni 2021
7	52.07	KAB. SUMBAWA BARAT	8	7	57	1.743,58	143.633	Luas Wilayah Definitif sesuai Surat Badan Informasi Geospasial No. B-8.31/PBW-BIG/IGD.04.04/6/2021 Tanggal 8 Juni 2021
8	52.08	KAB. LOMBOK UTARA	5	0	43	811,19	252.949	UU No. 26/2008. Luas Wilayah Definitif sesuai Surat Badan Informasi Geospasial No. B-8.31/PBW-BIG/IGD.04.04/6/2021 Tanggal 8 Juni 2021
9	52.71	KOTA MATARAM	6	50	0	60,42	441.561	Luas Wilayah Definitif sesuai Surat Badan Informasi Geospasial No. B-8.31/PBW-BIG/IGD.04.04/6/2021 Tanggal 8 Juni 2021
10	52.72	KOTA BIMA	5	41	0	207,97	155.140	Luas Wilayah Definitif sesuai Surat Badan Informasi Geospasial No. B-8.31/PBW-BIG/IGD.04.04/6/2021 Tanggal 8 Juni 2021
		JUMLAH	117	145	1.005	19.677,04	5.405.385	

KETERANGAN :

* Luas wilayah bersumber dari Badan Informasi Geospasial

** Jumlah penduduk bersumber dari Ditjen Kependudukan dan Pencatatan Sipil Kemendagri
(Data Kependudukan Semester I Bulan Juni Tahun 2021)

**RINCIAN KODE DAN DATA WILAYAH ADMINISTRASI PEMERINTAHAN KECAMATAN
PER KABUPATEN/KOTA SELURUH INDONESIA**

r. PROVINSI NUSA TENGGARA BARAT

NO	KODE	NAMA PROVINSI, KABUPATEN / KOTA, KECAMATAN	IBUKOTA	JUMLAH					LUAS WILAYAH (Km2)	JUMLAH PENDUDUK (Jiwa) *	KETERANGAN
				KAB	KOTA	KEC	KEL	DESA			
XVIII	52	NUSA TENGGARA BARAT		8	2	117	145	1005	19.677	5.405.385	
	52.01	1 KAB. LOMBOK BARAT	Mataram			10	3	153	923	724.875	Luas Wilayah Definitif sesuai Surat Badan Informasi Geospasial No. B-8.31/PBW-BIG/IGD.04.04/6/2021 Tanggal 8 Juni 2021
	52.01.01	1 Gerung					3	11			
	52.01.02	2 Kediri						10			
	52.01.03	3 Narmada						21			
	52.01.07	4 Sekotong						9			
	52.01.08	5 Labuapi						12			
	52.01.09	6 Gunungsari						16			
	52.01.12	7 Lingsar						15			
	52.01.13	8 Lembar						10			
	52.01.14	9 Batu Layar						9			
	52.01.15	10 Kuripan						6			
	52.02	2 KAB. LOMBOK TENGAH	Praya			12	12	127	1.170	1.059.042	Luas Wilayah Definitif sesuai Surat Badan Informasi Geospasial No. B-8.31/PBW-BIG/IGD.04.04/6/2021 Tanggal 8 Juni 2021
	52.02.01	1 Praya					9	6			
	52.02.02	2 Jonggat						13			
	52.02.03	3 Batukliang						10			
	52.02.04	4 Pujut						16			
	52.02.05	5 Praya Barat						10			
	52.02.06	6 Praya Timur						10			
	52.02.07	7 Janapria						12			
	52.02.08	8 Pringgarata						11			
	52.02.09	9 Kopang						11			
	52.02.10	10 Praya Tengah					3	9			
	52.02.11	11 Praya Barat Daya						11			
	52.02.12	12 Batukliang Utara						8			
	52.03	3 KAB. LOMBOK TIMUR	Selong			21	15	249	1.607	1.334.499	Luas Wilayah Definitif sesuai Surat Badan Informasi Geospasial No. B-8.31/PBW-BIG/IGD.04.04/6/2021 Tanggal 8 Juni 2021
	52.03.01	1 Keruak						15			
	52.03.02	2 Sakra						12			
	52.03.03	3 Terara						16			
	52.03.04	4 Sikur						14			

NO	KODE	NAMA PROVINSI, KABUPATEN / KOTA, KECAMATAN	IBUKOTA	JUMLAH					LUAS WILAYAH (Km2)	JUMLAH PENDUDUK (Jiwa) *)	KETERANGAN
				KAB	KOTA	KEC	KEL	DESA			
52.03.05	5	Masbagik						10			
52.03.06	6	Sukamulia						9			
52.03.07	7	Selong					11	1			
52.03.08	8	Pringgabaya						15			
52.03.09	9	Aikmel						14			
52.03.10	10	Sambelia						11			
52.03.11	11	Montong Gading						8			
52.03.12	12	Pringgasea						10			
52.03.13	13	Suralaga						15			
52.03.14	14	Wanasaba						14			
52.03.15	15	Sembalun						6			
52.03.16	16	Suwela						8			
52.03.17	17	Labuhan Haji					4	8			
52.03.18	18	Sakra Timur						10			
52.03.19	19	Sakra Barat						18			
52.03.20	20	Jerowaru						15			
52.03.21	21	Lenek						10			
52.04	4	KAB. SUMBAWA	Sumbawa Besar			24	8	200	6.656	519.061	Pemekaran sebagian dari wil Kec Aikmel Perda 9/2017 ttg Pembentukan Kec Lenek Luas Wilayah Definitif sesuai Surat Badan Informasi Geospasial No. B-8.31/PBW-BIG/IGD.04.04/6/2021 Tanggal 8 Juni 2021
52.04.02	1	Lunyuk						7			
52.04.05	2	Alas						8			
52.04.06	3	Utan						9			
52.04.07	4	Batu Lanteh						6			
52.04.08	5	Sumbawa					8				
52.04.09	6	Moyo Hilir						10			
52.04.10	7	Moyo Hulu						12			
52.04.11	8	Ropang						5			Perda No. 9/2005, diperbaharui Perda No 12/2007
52.04.12	9	Lape						4			
52.04.13	10	Plampang						11			
52.04.14	11	Empang						10			
52.04.17	12	Alas Barat						8			
52.04.18	13	Labuhan Badas						7			
52.04.19	14	Labangka						5			
52.04.20	15	Buer						6			

NO	KODE	NAMA PROVINSI, KABUPATEN / KOTA, KECAMATAN	IBUKOTA	JUMLAH					LUAS WILAYAH (Km2)	JUMLAH PENDUDUK (Jiwa) *	KETERANGAN
				KAB	KOTA	KEC	KEL	DESA			
	52.04.21	16 Rhee						4			
	52.04.22	17 Unter Iwes						8			
	52.04.23	18 Moyo Utara						6			
	52.04.24	19 Maronge						4			
	52.04.25	20 Tarano						8			
	52.04.26	21 Lopok						7			
	52.04.27	22 Lenanguar						4			Perda No. 8/2005
	52.04.28	23 Orong Telu						4			Perda No. 9/2005, diperbaharui Perda No. 13/2007
	52.04.29	24 Lantung						4			Perda No.10/2005
	52.05	5 KAB. DOMPU	Dompu			8	9	72	2.282	241.836	Perda No. 14/2007
	52.05.01	1 Dompu					6	9			Luas Wilayah Definitif sesuai Surat Badan Informasi Geospasial No. B-8.31/PBW-BIG/IGD.04.04/6/2021 Tanggal 8 Juni 2021
	52.05.02	2 Kempo						8			
	52.05.03	3 Hu'u						8			
	52.05.04	4 Kilo						6			
	52.05.05	5 Woja					3	11			
	52.05.06	6 Pekat						12			
	52.05.07	7 Manggalewa						12			
	52.05.08	8 Pajo						6			
	52.06	6 KAB. BIMA	Woha			18		214	4.216	532.789	Pemindahan ibukota PP No. 31/2008.
	52.06.01	1 Monta						14			Luas Wilayah Definitif sesuai Surat Badan Informasi Geospasial No. B-8.31/PBW-BIG/IGD.04.04/6/2021 Tanggal 8 Juni 2021
	52.06.02	2 Bolo						14			
	52.06.03	3 Woha						15			
	52.06.04	4 Belo						9			
	52.06.05	5 Wawo						9			
	52.06.06	6 Sape						18			
	52.06.07	7 Wera						14			
	52.06.08	8 Donggo						9			
	52.06.09	9 Sanggar						6			
	52.06.10	10 Ambalawi						6			
	52.06.11	11 Langgudu						15			
	52.06.12	12 Lambu						14			
	52.06.13	13 Madapangga						11			

NO	KODE	NAMA PROVINSI, KABUPATEN / KOTA, KECAMATAN	IBUKOTA	JUMLAH					LUAS WILAYAH (Km2)	JUMLAH PENDUDUK (Jiwa *)	KETERANGAN
				KAB	KOTA	KEC	KEL	DESA			
	52.06.14	14 Tambora						7			
	52.06.15	15 Soromandi						7			Perda No. 2/2006
	52.06.16	16 Parado						5			Perda No. 2/2006
	52.06.17	17 Lambitu						6			Perda No. 2/2006
	52.06.18	18 Palibelo						12			Perda No. 2/2006
	52.07	7 KAB. SUMBAWA BARAT	Taliwang			8	7	72	1.744	143.633	Luas Wilayah Definitif sesuai Surat Badan Informasi Geospasial No. B-8.31/PBW-BIG/IGD.04.04/6/2021 Tanggal 8 Juni 2021
	52.07.01	1 Jereweh						4			
	52.07.02	2 Taliwang					7	8			
	52.07.03	3 Seteluk						10			
	52.07.04	4 Sekongkang						7			
	52.07.05	5 Brang Rea						9			
	52.07.06	6 Poto Tano						8			Perda No. 4/2007
	52.07.07	7 Brang Ene						6			Perda No. 5/2007
	52.07.08	8 Maluk						5			Perda No. 6/2007
	52.08	8 KAB. LOMBOK UTARA	Tanjung			5		43	811	252.949	UU No. 26/2008. Luas Wilayah Definitif sesuai Surat Badan Informasi Geospasial No. B-8.31/PBW-BIG/IGD.04.04/6/2021 Tanggal 8 Juni 2021
	52.08.01	1 Tanjung						8			Semula wil. Kab. Lombok Barat
	52.08.02	2 Gangga						8			Semula wil. Kab. Lombok Barat
	52.08.03	3 Kayangan						10			Semula wil. Kab. Lombok Barat
	52.08.04	4 Bayan						12			Semula wil. Kab. Lombok Barat
	52.08.05	5 Pemenang						5			Semula wil. Kab. Lombok Barat
	52.71	9 KOTA MATARAM	Mataram			6	62		60	441.561	Luas Wilayah Definitif sesuai Surat Badan Informasi Geospasial No. B-8.31/PBW-BIG/IGD.04.04/6/2021 Tanggal 8 Juni 2021
	52.71.01	1 Ampenan						10			
	52.71.02	2 Mataram						9			
	52.71.03	3 Cakranegara						10			
	52.71.04	4 Sekarbela						5			Perda No. 3/2007
	52.71.05	5 Selaprang						9			Perda No. 3/2007
	52.71.06	6 Sandubaya						7			Perda No. 3/2007
	52.72	10 KOTA BIMA	Bima			5	62		208	155.140	Luas Wilayah Definitif sesuai Surat Badan Informasi Geospasial No. B-8.31/PBW-BIG/IGD.04.04/6/2021 Tanggal 8 Juni 2021
	52.72.01	1 Rasanae Barat						6			
	52.72.02	2 Rasanae Timur						8			
	52.72.03	3 Asakota						6			
	52.72.04	4 Raba						11			Perda No. 21/2006
	52.72.05	5 Mpunda						10			Perda No. 22/2006
		JUMLAH				8	2	117	1005	19.677	5.405.385

KETERANGAN :

* Luas wilayah bersumber dari Badan Informasi Geospasial

** Jumlah penduduk bersumber dari Ditjen Kependudukan dan Pencatatan Sipil Kemendagri (Data Kependudukan Semester I Bulan Juni Tahun 2021)

REKAPITULASI NAMA
PROVINSI, KABUPATEN / KOTA, KECAMATAN



PROVINSI NUSA TENGGARA TIMUR

**RINCIAN KODE DAN DATA WILAYAH ADMINISTRASI PEMERINTAHAN KABUPATEN/KOTA
PER PROVINSI SELURUH INDONESIA**

s. PROVINSI NUSA TENGGARA TIMUR

NO	KODE	N A M A KABUPATEN / KOTA	J U M L A H			LUAS WILAYAH (Km2)*	JUMLAH PENDUDUK (Jiwa)**	K E T E R A N G A N
			KEC	KEL	DESA			
1	53.01	KAB. KUPANG	24	17	160	5.143,36	382.402	Luas Wilayah Indikatif sesuai Surat Badan Informasi Geospasial No. B-8.31/PBW-BIG/IGD.04.04/6/2021 Tanggal 8 Juni 2021
2	53.02	KAB TIMOR TENGAH SELATAN	32	12	266	3.934,67	469.714	Luas Wilayah Indikatif sesuai Surat Badan Informasi Geospasial No. B-8.31/PBW-BIG/IGD.04.04/6/2021 Tanggal 8 Juni 2021
3	53.03	KAB. TIMOR TENGAH UTARA	24	33	160	2.623,20	267.947	Luas Wilayah Indikatif sesuai Surat Badan Informasi Geospasial No. B-8.31/PBW-BIG/IGD.04.04/6/2021 Tanggal 8 Juni 2021
4	53.04	KAB. BELU	12	12	69	1.127,25	227.203	Luas Wilayah Definitif sesuai Surat Badan Informasi Geospasial No. B-8.31/PBW-BIG/IGD.04.04/6/2021 Tanggal 8 Juni 2021
5	53.05	KAB. ALOR	18	17	158	2.928,56	219.510	Luas Wilayah sesuai Surat Badan Informasi Geospasial No B-8.31/PBW-BIG/IGD.04.04/6/2021 Tanggal 8 Juni 2021 (tidak ada batas darat dengan kab/kota lainnya).
6	53.06	KAB. FLORES TIMUR	19	21	229	1.748,61	285.306	Luas Wilayah Definitif sesuai Surat Badan Informasi Geospasial No. B-8.31/PBW-BIG/IGD.04.04/6/2021 Tanggal 8 Juni 2021
7	53.07	KAB. SIKKA	21	13	147	1.675,36	326.992	Luas Wilayah Definitif sesuai Surat Badan Informasi Geospasial No. B-8.31/PBW-BIG/IGD.04.04/6/2021 Tanggal 8 Juni 2021
8	53.08	KAB. ENDE	21	23	255	2.085,29	276.852	Luas Wilayah Definitif sesuai Surat Badan Informasi Geospasial No. B-8.31/PBW-BIG/IGD.04.04/6/2021 Tanggal 8 Juni 2021
9	53.09	KAB. NGADA	12	16	135	1.735,64	168.906	Luas Wilayah Definitif sesuai Surat Badan Informasi Geospasial No. B-8.31/PBW-BIG/IGD.04.04/6/2021 Tanggal 8 Juni 2021
10	53.10	KAB. MANGGARAI	12	26	145	1.344,03	325.530	Luas Wilayah Definitif sesuai Surat Badan Informasi Geospasial No. B-8.31/PBW-BIG/IGD.04.04/6/2021 Tanggal 8 Juni 2021
11	53.11	KAB. SUMBA TIMUR	22	16	140	6.985,33	248.864	Luas Wilayah Definitif sesuai Surat Badan Informasi Geospasial No. B-8.31/PBW-BIG/IGD.04.04/6/2021 Tanggal 8 Juni 2021
12	53.12	KAB. SUMBA BARAT	6	11	63	720,69	149.496	Luas Wilayah Indikatif sesuai Surat Badan Informasi Geospasial No. B-8.31/PBW-BIG/IGD.04.04/6/2021 Tanggal 8 Juni 2021
13	53.13	KAB. LEMBATA	9	7	144	1.268,10	140.954	Luas Wilayah sesuai Surat Badan Informasi Geospasial No B-8.31/PBW-BIG/IGD.04.04/6/2021 Tanggal 8 Juni 2021 (tidak ada batas darat dengan kab/kota lainnya).
14	53.14	KAB. ROTE NDAO	11	7	112	1.286,71	148.862	Luas Wilayah sesuai Surat Badan Informasi Geospasial No B-8.31/PBW-BIG/IGD.04.04/6/2021 Tanggal 8 Juni 2021 (tidak ada batas darat dengan kab/kota lainnya).
15	53.15	KAB. MANGGARAI BARAT	12	5	164	3.129,00	266.336	Luas Wilayah Definitif sesuai Surat Badan Informasi Geospasial No. B-8.31/PBW-BIG/IGD.04.04/6/2021 Tanggal 8 Juni 2021
16	53.16	KAB. NAGEKEO	7	16	97	1.396,16	165.514	UU No. 2/2007.
17	53.17	KAB. SUMBA TENGAH	6	0	65	1.816,28	88.478	Luas Wilayah Definitif sesuai Surat Badan Informasi Geospasial No. B-8.31/PBW-BIG/IGD.04.04/6/2021 Tanggal 8 Juni 2021 UU No.3 /2007.
18	53.18	KAB. SUMBA BARAT DAYA	11	2	173	1.393,40	317.000	Luas Wilayah Indikatif sesuai Surat Badan Informasi Geospasial No. B-8.31/PBW-BIG/IGD.04.04/6/2021 Tanggal 8 Juni 2021 UU No. 16/2007.
19	53.19	KAB. MANGGARAI TIMUR	12	17	159	2.389,53	276.115	Luas Wilayah Indikatif sesuai Surat Badan Informasi Geospasial No. B-8.31/PBW-BIG/IGD.04.04/6/2021 Tanggal 8 Juni 2021 UU No. 36/2007.
20	53.20	KAB. SABU RAIJUA	6	5	58	460,98	93.995	Luas Wilayah Definitif sesuai Surat Badan Informasi Geospasial No. B-8.31/PBW-BIG/IGD.04.04/6/2021 Tanggal 8 Juni 2021 UU No. 51/2008.
								Luas Wilayah sesuai Surat Badan Informasi Geospasial No B-8.31/PBW-BIG/IGD.04.04/6/2021 Tanggal 8 Juni 2021 (tidak ada batas darat dengan kab/kota lainnya).

NO	KODE	N A M A KABUPATEN / KOTA	J U M L A H			LUAS WILAYAH (Km2)*	JUMLAH PENDUDUK (Jiwa)**	K E T E R A N G A N
			KEC	KEL	DESA			
21	53.21	KAB. MALAKA	12	0	127	1.107,64	196.916	UU. No. 3 Tahun 2013. Luas Wilayah Indikatif sesuai Surat Badan Informasi Geospasial No. B-8.31/PBW-BIG/IGD.04.04/6/2021 Tanggal 8 Juni 2021 Data luas wil. berdasarkan GIS Pusat, 2007. Luas Wilayah Indikatif sesuai Surat Badan Informasi Geospasial No. B-8.31/PBW-BIG/IGD.04.04/6/2021 Tanggal 8 Juni 2021
22	53.71	KOTA KUPANG	6	51	0	152,59	441.688	
		JUMLAH	315	327	3.026	46.452,38	5.484.580	

KETERANGAN :

* Luas wilayah bersumber dari Badan Informasi Geospasial

** Jumlah penduduk bersumber dari Ditjen Kependudukan dan Pencatatan Sipil Kemendagri
(Data Kependudukan Semester I Bulan Juni Tahun 2021)

**RINCIAN KODE DAN DATA WILAYAH ADMINISTRASI PEMERINTAHAN KECAMATAN
PER KABUPATEN/KOTA SELURUH INDONESIA**

s. PROVINSI NUSA TENGGARA TIMUR

NO	KODE	NAMA PROVINSI, KABUPATEN / KOTA, KECAMATAN	IBUKOTA	JUMLAH					LUAS WILAYAH (Km2)	JUMLAH PENDUDUK (Jiwa *)	KETERANGAN	
				KAB	KOTA	KEC	KEL	DESA				
XIX	53	NUSA TENGGARA TIMUR		21	1	315	327	3026	46.452	5.484.580		
	53.01	1 KAB. KUPANG	Kupang			24	22	236	5.143	382.402	Luas Wilayah Indikatif sesuai Surat Badan Informasi Geospasial No. B-8.31/PBW-BIG/IGD.04.04/6/2021 Tanggal 8 Juni 2021	
	53.01.04	1 Semau						8				
	53.01.05	2 Kupang Barat					2	10				
	53.01.06	3 Kupang Timur					5	8				
	53.01.07	4 Sulamu					1	6				
	53.01.08	5 Kupang Tengah					1	7				
	53.01.09	6 Amarasi					1	8				
	53.01.10	7 Fatuleu					1	9				
	53.01.11	8 Takari					1	9				
	53.01.12	9 Amfoang Selatan					1	6				
	53.01.13	10 Amfoang Utara					1	5				
	53.01.16	11 Nekamese						11				
	53.01.17	12 Amarasi Barat					1	7				
	53.01.18	13 Amarasi Selatan					2	3				
	53.01.19	14 Amarasi Timur						4				
	53.01.20	15 Amabi Oefeto Timur						10				
	53.01.21	16 Amfoang Barat Daya						4				
	53.01.22	17 Amfoang Barat Laut						6				
	53.01.23	18 Semau Selatan						6		Perda No. 18/2005		
	53.01.24	19 Taebenu						8		Perda No. 19/2005		
	53.01.25	20 Amabi Oefeto						7		Perda No. 20/2005		
	53.01.26	21 Amfoang Timur						5		Perda No. 21/2005		
	53.01.27	22 Fatuleu Barat						5		Perda No. 22/2005		
	53.01.28	23 Fatuleu Tengah						4		Perda No. 23/2005		
	53.01.30	24 Amfoang Tengah						4		Perda No. 5/2007		
	53.02	2 KAB TIMOR TENGAH SELATAN	Soe			32	12	321	3.935	469.714		Luas Wilayah Indikatif sesuai Surat Badan Informasi Geospasial No. B-8.31/PBW-BIG/IGD.04.04/6/2021 Tanggal 8 Juni 2021
	53.02.01	1 Kota Soe					11	2				
	53.02.02	2 Mollo Selatan						7				
	53.02.03	3 Mollo Utara						18				
	53.02.04	4 Amanuban Timur						10				

NO	KODE	NAMA PROVINSI, KABUPATEN / KOTA, KECAMATAN	IBUKOTA	JUMLAH					LUAS WILAYAH (Km2)	JUMLAH PENDUDUK (Jiwa *)	KETERANGAN
				KAB	KOTA	KEC	KEL	DESA			
	53.02.05	5 Amanuban Tengah					1	10			
	53.02.06	6 Amanuban Selatan						10			
	53.02.07	7 Amanuban Barat						8			
	53.02.08	8 Amanatun Selatan						13			
	53.02.09	9 Amanatun Utara						9			
	53.02.10	10 KIE						13			
	53.02.11	11 Kuanfatu						13			
	53.02.12	12 Fatumnasi						5			
	53.02.13	13 Polen						11			
	53.02.14	14 Batu Putih						7			
	53.02.15	15 Boking						7			
	53.02.16	16 Toianas						9			
	53.02.17	17 Nunkolo						9			
	53.02.18	18 Oenino						7			
	53.02.19	19 Kolbano						12			
	53.02.20	20 Kot olin						8			
	53.02.21	21 Kualin						8			
	53.02.22	22 Mollo Barat						5			Perda No. 2/2006
	53.02.23	23 Kok Baun						6			Perda No. 2/2006
	53.02.24	24 Noebana						5			Perda No. 29/2007
	53.02.25	25 Santian						5			Perda No. 29/2007
	53.02.26	26 Noebeba						7			Perda No. 29/2007
	53.02.27	27 Kwatnana						8			Perda No. 29/2007
	53.02.28	28 Fautmolo						7			Perda No. 29/2007
	53.02.29	29 Fatukopa						7			Perda No. 29/2007
	53.02.30	30 Mollo Tengah						6			Perda No. 29/2007
	53.02.31	31 Tobu						8			Perda No. 29/2007
	53.02.32	32 Nunbena						6			Perda No. 29/2007
	53.03	3 KAB. TIMOR TENGAH UTARA	Kafemananu			24	37	236	2.623	267.947	Luas Wilayah Indikatif sesuai Surat Badan Informasi Geospasial No. B-8.31/PBW-BIG/IGD.04.04/6/2021 Tanggal 8 Juni 2021
	53.03.01	1 Miomafo Timur					2	9			
	53.03.02	2 Miomafo Barat					2	11			
	53.03.03	3 Biboki Selatan					2	6			
	53.03.04	4 Noemuti					5	7			
	53.03.05	5 Kota Kefamenanu					9				

NO	KODE	NAMA PROVINSI, KABUPATEN / KOTA, KECAMATAN	IBUKOTA	JUMLAH					LUAS WILAYAH (Km2)	JUMLAH PENDUDUK (Jiwa *)	KETERANGAN
				KAB	KOTA	KEC	KEL	DESA			
	53.03.06	6 Biboki Utara					2	8			
	53.03.07	7 Biboki Anleu					1	8			
	53.03.08	8 Insana					5	12			
	53.03.09	9 Insana Utara					1	4			
	53.03.10	10 Noemuti Timur						4			Perda No. 8/2007
	53.03.11	11 Miomaffo Tengah						6			Perda No. 8/2007
	53.03.12	12 Musi						6			Perda No. 8/2007
	53.03.13	13 Mutis						4			Perda No. 8/2007
	53.03.14	14 Bikomi Selatan					2	8			Perda No. 8/2007
	53.03.15	15 Bikomi Tengah						9			Perda No. 8/2007
	53.03.16	16 Bikomi Nilulat						6			Perda No. 8/2007
	53.03.17	17 Bikomi Utara						9			Perda No. 8/2007
	53.03.18	18 Naibenu						4			Perda No. 8/2007
	53.03.19	19 Insana Fafinesu						6			Perda No. 8/2007
	53.03.20	20 Insana Barat					1	11			Perda No. 8/2007
	53.03.21	21 Insana Tengah					1	6			Perda No. 8/2007
	53.03.22	22 Biboki Tan Pah						4			Perda No. 8/2007
	53.03.23	23 Biboki Moenleu						7			Perda No. 8/2007
	53.03.24	24 Biboki Feotleu						5			Perda No. 8/2007
	53.04	4 KAB. BELU	Atambua			12	20	267	1.127	227.203	Luas Wilayah Definitif sesuai Surat Badan Informasi Geospasial No. B-8.31/PBW-BIG/IGD.04.04/6/2021 Tanggal 8 Juni 2021
	53.04.01	1 Lamaknen						9			
	53.04.02	2 Tasifeto Timur						12			
	53.04.03	3 Raihat						6			
	53.04.04	4 Tasifeto Barat						8			
	53.04.05	5 Kakuluk Mesak						6			
	53.04.12	6 Kota Atambua					4				
	53.04.13	7 Raimanuk						9			
	53.04.17	8 Lasiolat						7			Perda No. 16/2004, diperbarui Perda No 3/2007
	53.04.18	9 Lamaknen Selatan						8			Perda No. 4/2006
	53.04.21	10 Atambua Barat					4				Perda No. 18/2006
	53.04.22	11 Atambua Selatan					4				Perda No. 18/2006
	53.04.23	12 Nanaet Duabesi						4			Perda No. 2/2007

NO	KODE	NAMA PROVINSI, KABUPATEN / KOTA, KECAMATAN	IBUKOTA	JUMLAH					LUAS WILAYAH (Km2)	JUMLAH PENDUDUK (Jiwa) *)	KETERANGAN
				KAB	KOTA	KEC	KEL	DESA			
53.05	5	KAB. ALOR	Kalabahi			18	19	221	2.929	219.510	Luas Wilayah sesuai Surat Badan Informasi Geospasial No B-8.31/PBW-BIG/IGD.04.04/6/2021 Tanggal 8 Juni 2021 (tidak ada batas darat dengan kab/kota lainnya).
53.05.01	1	Teluk Mutiara					10	6			
53.05.02	2	Alor Barat Laut					1	18			
53.05.03	3	Alor Barat Daya					1	12			
53.05.04	4	Alor Selatan					1	13			
53.05.05	5	Alor Timur					1	9			
53.05.06	6	Pantar					1	10			
53.05.07	7	Alor Tengah Utara						14			
53.05.08	8	Alor Timur Laut						8			
53.05.09	9	Pantar Barat						7			
53.05.10	10	Kabola					1	4		Perda No. 15/2005	
53.05.11	11	Pulau Pura					1	5		Perda No. 15/2005	
53.05.12	12	Mataru						7		Perda No. 15/2005	
53.05.13	13	Pureman						4		Perda No. 15/2005	
53.05.14	14	Pantar Timur						11		Perda No. 15/2005	
53.05.15	15	Lembur						6		Perda No. 15/2005	
53.05.16	16	Pantar Tengah						10		Perda No. 15/2005	
53.05.17	17	Pantar Baru Laut						7		Perda No. 15/2005	
53.05.18	18	Abad Selatan						7		Pemekaran wil dari Kec. Alor Barat Daya sesuai Perda No. 7 Tahun 2020 tentang Pembentukan Kec. Abad Selatan.	
53.06	6	KAB. FLORES TIMUR	Larantuka			19	21	284	1.749	285.306	Luas Wilayah Definitif sesuai Surat Badan Informasi Geospasial No. B-8.31/PBW-BIG/IGD.04.04/6/2021 Tanggal 8 Juni 2021
53.06.01	1	Wulanggitang						11			
53.06.02	2	Titehena						14			
53.06.03	3	Larantuka					18	2			
53.06.04	4	Ile Mandiri						8			
53.06.05	5	Tanjung Bunga						16			
53.06.06	6	Solor Barat					1	14			
53.06.07	7	Solor Timur						17			
53.06.08	8	Adonara Barat						18			
53.06.09	9	Wotan Ulumando						12			
53.06.10	10	Adonara Timur					2	19			
53.06.11	11	Kelubagolit						12			
53.06.12	12	Withama						16			

NO	KODE	NAMA PROVINSI, KABUPATEN / KOTA, KECAMATAN	IBUKOTA	JUMLAH					LUAS WILAYAH (Km2)	JUMLAH PENDUDUK (Jiwa) *	KETERANGAN
				KAB	KOTA	KEC	KEL	DESA			
	53.06.13	13 Ile Boleng						21			
	53.06.14	14 Demon Pagong						7			Perda No. 2/2006
	53.06.15	15 Lewolema						7			Perda No. 2/2006
	53.06.16	16 Ile Bura						7			Perda No. 2/2006
	53.06.17	17 Adonara						8			Perda No. 2/2006
	53.06.18	18 Adonara Tengah						13			Perda No. 2/2006
	53.06.19	19 Solor Selatan						7			Pemekaran Kecamatan Perda No. 8/2009
	53.07	7 KAB. SIKKA	Maumere			21	22	208	1.675	326.992	Luas Wilayah Definitif sesuai Surat Badan Informasi Geospasial No. B-8.31/PBW-BIG/IGD.04.04/6/2021 Tanggal 8 Juni 2021
	53.07.01	1 Paga						8			
	53.07.02	2 Mego						10			
	53.07.03	3 Lela						9			
	53.07.04	4 Nita						12			
	53.07.05	5 Alok					4	3			
	53.07.06	6 Palue						8			
	53.07.07	7 Nelle						5			Perubahan nama Kec. Maumere, Perda No. 3/2007
	53.07.08	8 Talibura						12			
	53.07.09	9 Waigete						9			
	53.07.10	10 Kewapante						8			
	53.07.11	11 Bola						6			
	53.07.12	12 Magepanda						5			Perda No. 3/2005
	53.07.13	13 Waiblama						6			Perda No. 1/2007
	53.07.14	14 Alok Barat						4			Perda No. 2/2007
	53.07.15	15 Alok Timur						5			Perda No. 2/2007
	53.07.16	16 Koting						6			Perda No. 3/2007
	53.07.17	17 Tana Wawo						8			Perda No. 4/2007
	53.07.18	18 Hewokloang						7			Perda No. 5/2007
	53.07.19	19 Kangae						9			Perda No. 5/2007
	53.07.20	20 Doreng						7			Perda No. 6/2007
	53.07.21	21 Mapitara						4			Perda No. 6/2007
	53.08	8 KAB. ENDE	Ende			21	33	297	2.085	276.852	Luas Wilayah Definitif sesuai Surat Badan Informasi Geospasial No. B-8.31/PBW-BIG/IGD.04.04/6/2021 Tanggal 8 Juni 2021
	53.08.01	1 Nangapanda						1		28	
	53.08.02	2 Pulau Ende								9	
	53.08.03	3 Ende								32	

NO	KODE	NAMA PROVINSI, KABUPATEN / KOTA, KECAMATAN	IBUKOTA	JUMLAH					LUAS WILAYAH (Km2)	JUMLAH PENDUDUK (Jiwa *)	KETERANGAN
				KAB	KOTA	KEC	KEL	DESA			
	53.08.04	4 Ende Selatan					5				
	53.08.05	5 Ndona					2	12			
	53.08.06	6 Detusoko					1	20			
	53.08.07	7 Wewaria						22			
	53.08.08	8 Wolowaru					1	16			
	53.08.09	9 Wolojita					1	5			
	53.08.10	10 Maurole						13			
	53.08.11	11 Maukaro						11			
	53.08.12	12 Lio Timur					1	12			
	53.08.13	13 Kota Baru						13			
	53.08.14	14 Kelimutu						9			
	53.08.15	15 Detukeli						13			
	53.08.16	16 Ndona Timur						7			
	53.08.17	17 Ndori						10			Perda No. 01/2006
	53.08.18	18 Ende Utara					4	6			Perda No. 12/2006
	53.08.19	19 Ende Tengah					4				Perda No. 12/2006
	53.08.20	20 Ende Timur					3	3			Perda No. 12/2006
	53.08.21	21 Lepernbusu Kelisoke						14			Pemekaran Kec. Perda No. 5/2010
	53.09	9 KAB. NGADA	Bajawa			12	27	283	1.736	168.906	Luas Wilayah Definitif sesuai Surat Badan Informasi Geospasial No. B-8.31/PBW-BIG/IGD.04.04/6/2021 Tanggal 8 Juni 2021
	53.09.01	1 Aimere					2	8			
	53.09.02	2 Golewa					2	14			
	53.09.06	3 Bajawa					9	13			
	53.09.07	4 Soa						14			
	53.09.09	5 Riung					2	14			
	53.09.12	6 Jerebuu						12			
	53.09.14	7 Riung Barat						10			
	53.09.15	8 Bajawa Utara						11			
	53.09.16	9 Wolomeze						8			Perda No. 5/2004, Perubahan nama Kec Riung Selatan Perda No 1/2007
	53.09.18	10 Golewa Selatan						12			Pemekaran Kec Golewa Perda 2/2012
	53.09.19	11 Golewa Barat					1	9			Pemekaran Kec Golewa Perda 2/2012
	53.09.20	12 Inerie						10			Pemekaran Kec Amere Perda 2/2012
	53.10	10 KAB. MANGGARAI	Ruteng			12	36	314	1.344	325.530	Luas Wilayah Definitif sesuai Surat Badan Informasi Geospasial No. B-8.31/PBW-BIG/IGD.04.04/6/2021 Tanggal 8 Juni 2021

NO	KODE	NAMA PROVINSI, KABUPATEN / KOTA, KECAMATAN	IBUKOTA	JUMLAH					LUAS WILAYAH (Km2)	JUMLAH PENDUDUK (Jiwa) *	KETERANGAN
				KAB	KOTA	KEC	KEL	DESA			
	53.10.01	1 Wae Rii						17			
	53.10.03	2 Ruteng					1	18			
	53.10.05	3 Satar Mese						23			
	53.10.06	4 Cibai					1	16			
	53.10.11	5 Reok					4	6			
	53.10.12	6 Langke Rembong					20				
	53.10.13	7 Satar Mese Barat						12		Perda No. 11/2007	
	53.10.14	8 Rahong Utara						12		Perda No. 11/2007	
	53.10.15	9 Lelak						10		Perda No. 11/2007	
	53.10.16	10 Reok Barat						10		Pemekaran Kec Reok Perda No 3/2012	
	53.10.17	11 Cibai barat						10		Pemekaran Kec Cibai Perda No 3/2012	
	53.10.18	12 Satar Mese Utara						11		Perda No 8/2015, Pemekaran Kec Satar Mese Barat	
	53.11	11 KAB. SUMBA TIMUR	Waingapu			22	24	171	6.985	248.864	Luas Wilayah Definitif sesuai Surat Badan Informasi Geospasial No. B-8.31/PBW-BIG/IGD.04.04/6/2021 Tanggal 8 Juni 2021
	53.11.01	1 Kota Waingapu					4	3			
	53.11.02	2 Haharu						7			
	53.11.03	3 Lewa					1	7			
	53.11.04	4 Nggaha Ori Angu						8			
	53.11.05	5 Tabundung						10			
	53.11.06	6 Pinu Pahar						6			
	53.11.07	7 Pandawai					2	5			
	53.11.08	8 Umalulu					1	9			
	53.11.09	9 Rindi						8			
	53.11.10	10 Pahunga Lodu						8			
	53.11.11	11 Wulla Waijelu						7			
	53.11.12	12 Paberiwai						7			
	53.11.13	13 Karera						7			
	53.11.14	14 Kahaungu Eti						9			
	53.11.15	15 Matawai La Pawu						6			
	53.11.16	16 Kambera					7	1		Perda No. 6/2007	
	53.11.17	17 Kambata Mapambuhang						6		Perda No. 6/2007	
	53.11.18	18 Lewa Tidahu						6		Perda No. 19/2007	
	53.11.19	19 Katala Hamu Lingu						5		Perda No. 19/2007	
	53.11.20	20 Kanatang					1	4		Perda No. 19/2007	
	53.11.21	21 Ngadu Ngala						5		Perda No. 19/2007	

NO	KODE	NAMA PROVINSI, KABUPATEN / KOTA, KECAMATAN	IBUKOTA	J U M L A H					LUAS WILAYAH (Km2)	JUMLAH PENDUDUK (Jiwa) *)	K E T E R A N G A N
				KAB	KOTA	KEC	KEL	DESA			
53.11.22	22	Mahu						6		Perda No. 19/2007	
53.12	12	KAB. SUMBA BARAT	Waikabubak			6	13	227	721	149.496	Luas Wilayah Indikatif sesuai Surat Badan Informasi Geospasial No. B-8.31/PBW-BIG/IGD.04.04/6/2021 Tanggal 8 Juni 2021
53.12.04	1	Tana Righu						18			
53.12.10	2	Loli					5	9			
53.12.11	3	Wanokaka						14			
53.12.12	4	Lamboya						11			
53.12.15	5	Kota Waikabubak					6	7			
53.12.18	6	Laboya Barat						4			Perda No. 6/2007
53.13	13	KAB. LEMBATA	Lewoleba			9	8	154	1.268	140.954	Luas Wilayah sesuai Surat Badan Informasi Geospasial No B-8.31/PBW-BIG/IGD.04.04/6/2021 Tanggal 8 Juni 2021 (tidak ada batas darat dengan kab/kota lainnya).
53.13.01	1	Naga Wutung						18			
53.13.02	2	Atadei						15			
53.13.03	3	Ile Ape						17			
53.13.04	4	Lebatukan						17			
53.13.05	5	Nubatukan					7	11			
53.13.06	6	Omesuri						22			
53.13.07	7	Buyasuri						20			
53.13.08	8	Wulandoni						15			
53.13.09	9	Ile Ape Timur						9			Perda No. 18/2007
53.14	14	KAB. ROTE NDAO	Baa			11	7	146	1.287	148.862	Luas Wilayah sesuai Surat Badan Informasi Geospasial No B-8.31/PBW-BIG/IGD.04.04/6/2021 Tanggal 8 Juni 2021 (tidak ada batas darat dengan kab/kota lainnya).
53.14.01	1	Rote Barat Daya						19			
53.14.02	2	Rote Barat Laut					1	11			
53.14.03	3	Lobalain					3	15			
53.14.04	4	Rote Tengah					1	7			
53.14.05	5	Pantai Baru					1	14			
53.14.06	6	Rote Timur					1	10			
53.14.07	7	Rote Barat						7			Perda No. 8/2005
53.14.08	8	Rote Selatan						7			Perda No. 9/2005
53.14.09	9	Ndao Nuse						5			Pemekaran Kec Perda No 4/2011
53.14.10	10	Landu Leko						7			Pemekaran Kec Perda No 5/2011
53.14.11	11	Loaholu						10			Pemekaran dari Wil Kec. Rote Barat Laut sesuai Perda Nomor 3 tahun 2019 tentang Pembentukan Kec. Loaholu.

NO	KODE	NAMA PROVINSI, KABUPATEN / KOTA, KECAMATAN	IBUKOTA	JUMLAH					LUAS WILAYAH (Km2)	JUMLAH PENDUDUK (Jiwa *)	KETERANGAN
				KAB	KOTA	KEC	KEL	DESA			
	53.15	15 KAB. MANGGARAI BARAT	Labuan Bajo			12	5	240	3.129	266.336	Luas Wilayah Definitif sesuai Surat Badan Informasi Geospasial No. B-8.31/PBW-BIG/IGD.04.04/6/2021 Tanggal 8 Juni 2021 Perda No. 36/2006 Perda No. 37/2006 Pemekaran Kec. Perda No. 5/2011 Pemekaran Kec. Perda No. 6/2011 Pemekaran Kec. Perda No. 7/2011 Pemekaran dari wil Kec Macang Pacar Perda 14/2017 Pemekaran dari wil Kec Kuvus Perda 15/2017
	53.15.01	1 Macang Pacar						13			
	53.15.02	2 Kuvus					2	10			
	53.15.03	3 Lembor					1	14			
	53.15.04	4 Sano Nggoang						15			
	53.15.05	5 Komodo					2	17			
	53.15.06	6 Boleng						11			
	53.15.07	7 Welak						16			
	53.15.08	8 Ndosos						15			
	53.15.09	9 Lembor Selatan						15			
	53.15.10	10 Mbeliling						15			
	53.15.11	11 Pacar						13			
	53.15.12	12 Kuvus Barat						10			
	53.16	16 KAB. NAGEKEO	Mbay			7	16	97	1.396	165.514	UU No. 2/2007. Luas Wilayah Definitif sesuai Surat Badan Informasi Geospasial No. B-8.31/PBW-BIG/IGD.04.04/6/2021 Tanggal 8 Juni 2021 Semula wil. Kab. Ngada Semula wil. Kab. Ngada Semula wil. Kab. Ngada Semula wil. Kab. Ngada Semula wil. Kab. Ngada Semula wil. Kab. Ngada Semula wil. Kab. Ngada
	53.16.01	1 Aesesa					6	12			
	53.16.02	2 Nangaroro					1	18			
	53.16.03	3 Boawae						8	19		
	53.16.04	4 Mauponggo						1	20		
	53.16.05	5 Wolowae						5			
	53.16.06	6 Keo Tengah						16			
	53.16.07	7 Aesesa Selatan						7			
	53.17	17 KAB. SUMBA TENGAH	Waibakul			6		94	1.816	88.478	UU No.3 /2007. Luas Wilayah Indikatif sesuai Surat Badan Informasi Geospasial No. B-8.31/PBW-BIG/IGD.04.04/6/2021 Tanggal 8 Juni 2021 Semula wil. Kab. Sumba Barat Semula wil. Kab. Sumba Barat Semula wil. Kab. Sumba Barat Semula wil. Kab. Sumba Barat Perda No. 1/2007 Pemekaran dari sebagian wil Kec. Umbu Ratu Nggay dan Kec. Umbu Ratu Nggay Barat sesuai Perda No. 4 Tahun 2020.
	53.17.01	1 Katiku Tana						7			
	53.17.02	2 Umbu Ratu Nggay Barat						15			
	53.17.03	3 Mamboro						13			
	53.17.04	4 Umbu Ratu Nggay						11			
	53.17.05	5 Katiku Tana Selatan						9			
	53.17.06	6 Umbu Ratu Nggay Tengah						10			

NO	KODE	NAMA PROVINSI, KABUPATEN / KOTA, KECAMATAN	IBUKOTA	JUMLAH					LUAS WILAYAH (Km2)	JUMLAH PENDUDUK (Jiwa) *)	KETERANGAN
				KAB	KOTA	KEC	KEL	DESA			
	53.18	18 KAB. SUMBA BARAT DAYA	Tambolaka			11	2	199	1.393	317.000	UU No. 16/2007. Luas Wilayah Indikatif sesuai Surat Badan Informasi Geospasial No. B-8.31/PBW-BIG/IGD.04.04/6/2021 Tanggal 8 Juni 2021
	53.18.01	1 Loura						11			Semula wil. Kab. Sumba Barat
	53.18.02	2 Wewewa Utara						12			Semula wil. Kab. Sumba Barat
	53.18.03	3 Wewewa Timur						19			Semula wil. Kab. Sumba Barat
	53.18.04	4 Wewewa Barat						20			Semula wil. Kab. Sumba Barat
	53.18.05	5 Wewewa Selatan						14			Semula wil. Kab. Sumba Barat
	53.18.06	6 Kodi Bangedo						21			Semula wil. Kab. Sumba Barat
	53.18.07	7 Kodi						19			Semula wil. Kab. Sumba Barat
	53.18.08	8 Kodi Utara						21			Semula wil. Kab. Sumba Barat
	53.18.09	9 Kota Tambolaka					2	8			Pemekaran Kec Loura, Wewera Barat dan Kodi Utara Perda No 2/2012
	53.18.10	10 Wewewa Tengah						20			Pemekaran Kec Wewera Timur Perda No 3/2012
	53.18.11	11 Kodi Balaghar						8			Pemekaran Kec Kodi Bangedo Perda No. 1/2012
	53.19	19 KAB. MANGGARAI TIMUR	Borong			12	20	241	2.390	276.115	UU No. 36/2007. Luas Wilayah Definitif sesuai Surat Badan Informasi Geospasial No. B-8.31/PBW-BIG/IGD.04.04/6/2021 Tanggal 8 Juni 2021
	53.19.01	1 Borong					3	15			Semula wil. Kab. Manggarai
	53.19.02	2 Lamba Leda Selatan					3	21			Semula wil. Kab. Manggarai. Perubahan Nama Kecamatan Semula Ponco Ranaka Srt Sekda No Pem.135/II/188/IX/2020 tgl 30 Sep 2020
	53.19.03	3 Lamba Leda						13			Semula wil. Kab. Manggarai
	53.19.04	4 Sambu Rampas					4	6			Semula wil. Kab. Manggarai
	53.19.05	5 Elar					1	14			Semula wil. Kab. Manggarai
	53.19.06	6 Kota Komba					3	8			Semula wil. Kab. Manggarai
	53.19.07	7 Rana Mese						21			Pemekaran Kec. Borong Perda No. 7/2012
	53.19.08	8 Lamba Leda Timur						18			Pemekaran Kec. Poco Ranaka Perda No. 7/2012. Perubahan Nama Kecamatan Semula Ponco Ranaka Timur Srt Sekda No Pem.135/II/188/IX/2020 tgl 30 Sep 2020
	53.19.09	9 Elar Selatan					1	13			Pemekaran Kec. Elar Perda No. 7/2012
	53.19.10	10 Kota Komba Utara						11			Pemekaran wil dari Kec. Kota Komba sesuai Perda No. 3/2020 tentang Pembentukan Kec. Kota Komba Utara, Kec. Lembu Leda Utara, dan Kec. Congkar.
	53.19.11	11 Lamba Leda Utara						11			Pemekaran wil dari Kec. Lamba Leda sesuai Perda No. 3/2020 tentang Pembentukan Kec. Kota Komba Utara, Kec. Lembu Leda Utara, dan Kec. Congkar.

NO	KODE	NAMA PROVINSI, KABUPATEN / KOTA, KECAMATAN	IBUKOTA	JUMLAH					LUAS WILAYAH (Km2)	JUMLAH PENDUDUK (Jiwa) *	K E T E R A N G A N
				KAB	KOTA	KEC	KEL	DESA			
53.19.12	12	Congkar					2	8			Pemekaran wil dari Kec. Sambi Rampas sesuai Perda No. 3/2020 tentang Pembentukan Kec. Kota Komba Utara, Kec. Lemba Leda Utara, dan Kec. Congkar.
53.20	20	KAB. SABU RAIJUA	Sabu Barat			6	5	58	461	93.995	UU No. 51/2008. Luas Wilayah sesuai Surat Badan Informasi Geospasial No B-8.31/PBW-BIG/IGD.04.04/6/2021 Tanggal 8 Juni 2021 (tidak ada batas darat dengan kab/kota lainnya).
53.20.01	1	Sabu Barat					1	17			Semula wil. Kab. Kupang
53.20.02	2	Sabu Tengah						8			Semula wil. Kab. Kupang
53.20.03	3	Sabu Timur					2	8			Semula wil. Kab. Kupang
53.20.04	4	Sabu Liae						12			Semula wil. Kab. Kupang
53.20.05	5	Hawu Mehara						10			Semula wil. Kab. Kupang
53.20.06	6	Raijua					2	3			Semula wil. Kab. Kupang
53.21	21	KAB. MALAKA	Malaka Tengah			12		127	1.108	196.916	UU. No. 3 Tahun 2013. Luas Wilayah Indikatif sesuai Surat Badan Informasi Geospasial No. B-8.31/PBW-BIG/IGD.04.04/6/2021 Tanggal 8 Juni 2021
53.21.01	1	Malaka Tengah						17			Semula wil. Kab. Belu UU. No. 3/2013
53.21.02	2	Malaka Barat						16			Semula wil. Kab. Belu UU. No. 3/2013
53.21.03	3	Wewiku						12			Semula wil. Kab. Belu UU. No. 3/2013
53.21.04	4	Weliman						14			Semula wil. Kab. Belu UU. No. 3/2013
53.21.05	5	Rinhat						20			Semula wil. Kab. Belu UU. No. 3/2013
53.21.06	6	Io Kufeu						7			Semula wil. Kab. Belu UU. No. 3/2013
53.21.07	7	Sasitamean						9			Semula wil. Kab. Belu UU. No. 3/2013
53.21.08	8	Laenmanen						9			Semula wil. Kab. Belu UU. No. 3/2013
53.21.09	9	Malaka Timur						6			Semula wil. Kab. Belu UU. No. 3/2013
53.21.10	10	Kobalima Timur						4			Semula wil. Kab. Belu UU. No. 3/2013
53.21.11	11	Kobalima						8			Semula wil. Kab. Belu UU. No. 3/2013
53.21.12	12	Botin Leobele						5			Semula wil. Kab. Belu UU. No. 3/2013
53.71	22	KOTA KUPANG	Kupang			6	69		153	441.688	Data luas wil. berdasarkan GIS Pusat, 2007. Luas Wilayah Indikatif sesuai Surat Badan Informasi Geospasial No. B-8.31/PBW-BIG/IGD.04.04/6/2021 Tanggal 8 Juni 2021
53.71.01	1	Alak						12			
53.71.02	2	Maulafa						9			
53.71.03	3	Kelapa Lima						5			
53.71.04	4	Oebobo						7			
53.71.05	5	Kota Raja						8			Pemekaran Kec. Perda No. 3/2010
53.71.06	6	Kota Lama						10			Pemekaran Kec. Perda No. 4/2010
JUMLAH				21	1	315		3026	46.452	5.484.580	

KETERANGAN :

* Luas wilayah bersumber dari Badan Informasi Geospasial

** Jumlah penduduk bersumber dari Ditjen Kependudukan dan Pencatatan Sipil Kemendagri (Data Kependudukan Semester I Bulan Juni Tahun 2021)

**REKAPITULASI NAMA
PROVINSI, KABUPATEN / KOTA, KECAMATAN**



PROVINSI KALIMANTAN BARAT

**RINCIAN KODE DAN DATA WILAYAH ADMINISTRASI PEMERINTAHAN KABUPATEN/KOTA
PER PROVINSI SELURUH INDONESIA**

t. PROVINSI KALIMANTAN BARAT

NO	KODE	N A M A KABUPATEN / KOTA	J U M L A H			LUAS WILAYAH (Km2)*	JUMLAH PENDUDUK (Jiwa)**	K E T E R A N G A N
			KEC	KEL	DESA			
1	61.01	KAB. SAMBAS	19	0	193	5.903,29	639.741	Luas Wilayah Indikatif sesuai Surat Badan Informasi Geospasial No B-8.31/PBW-BIG/IGD.04.04/6/2021 Tanggal 8 Juni 2021
2	61.02	KAB. MEMPAWAH	9	7	60	1.935,42	307.846	Semula bernama Kabupaten Pontianak, PP No. 58 Tahun 2014.
3	61.03	KAB. SANGGAU	15	6	163	12.595,56	489.409	Luas Wilayah Indikatif sesuai Surat Badan Informasi Geospasial No B-8.31/PBW-BIG/IGD.04.04/6/2021 Tanggal 8 Juni 2021
4	61.04	KAB. KETAPANG	20	9	253	30.139,24	574.966	Luas Wilayah Indikatif sesuai Surat Badan Informasi Geospasial No B-8.31/PBW-BIG/IGD.04.04/6/2021 Tanggal 8 Juni 2021
5	61.05	KAB. SINTANG	14	16	390	22.087,44	423.303	Luas Wilayah Indikatif sesuai Surat Badan Informasi Geospasial No B-8.31/PBW-BIG/IGD.04.04/6/2021 Tanggal 8 Juni 2021
6	61.06	KAB. KAPUAS HULU	23	4	278	31.225,50	258.225	Luas Wilayah Indikatif sesuai Surat Badan Informasi Geospasial No B-8.31/PBW-BIG/IGD.04.04/6/2021 Tanggal 8 Juni 2021
7	61.07	KAB. BENGKAYANG	17	2	122	5.542,84	289.688	Luas Wilayah Indikatif sesuai Surat Badan Informasi Geospasial No B-8.31/PBW-BIG/IGD.04.04/6/2021 Tanggal 8 Juni 2021
8	61.08	KAB. LANDAK	13	0	156	8.347,94	404.155	Luas Wilayah Indikatif sesuai Surat Badan Informasi Geospasial No B-8.31/PBW-BIG/IGD.04.04/6/2021 Tanggal 8 Juni 2021
9	61.09	KAB. SEKADAU	7	0	87	5.754,57	215.670	Luas Wilayah Indikatif sesuai Surat Badan Informasi Geospasial No B-8.31/PBW-BIG/IGD.04.04/6/2021 Tanggal 8 Juni 2021
10	61.10	KAB. MELAWI	11	0	169	10.122,51	209.069	Luas wil. koreksi dari Gubernur Surat No.140/Pem-D Juni 2006.
11	61.11	KAB. KAYONG UTARA	6	0	43	4.162,14	128.009	Luas Wilayah Indikatif sesuai Surat Badan Informasi Geospasial No. B-8.31/PBW-BIG/IGD.04.04/6/2021 Tanggal 8 Juni 2021 UU No. 6 /2007.
12	61.12	KAB. KUBU RAYA	9	0	117	8.550,35	610.212	Luas Wilayah Indikatif sesuai Surat Badan Informasi Geospasial No. B-8.31/PBW-BIG/IGD.04.04/6/2021 Tanggal 8 Juni 2021 UU No 35/2007.
13	61.71	KOTA PONTIANAK	6	29	0	118,21	672.440	Luas Wilayah Indikatif sesuai Surat Badan Informasi Geospasial No B-8.31/PBW-BIG/IGD.04.04/6/2021 Tanggal 8 Juni 2021
14	61.72	KOTA SINGKAWANG	5	26	0	550,19	239.260	Luas Wilayah Definitif sesuai Surat Badan Informasi Geospasial No B-8.31/PBW-BIG/IGD.04.04/6/2021 Tanggal 8 Juni 2021
JUMLAH			174	99	2.031	147.035,20	5.461.993	

KETERANGAN :

* Luas wilayah bersumber dari Badan Informasi Geospasial

** Jumlah penduduk bersumber dari Ditjen Kependudukan dan Pencatatan Sipil Kemendagri
(Data Kependudukan Semester I Bulan Juni Tahun 2021)

**RINCIAN KODE DAN DATA WILAYAH ADMINISTRASI PEMERINTAHAN KECAMATAN
PER KABUPATEN/KOTA SELURUH INDONESIA**

t. PROVINSI KALIMANTAN BARAT

NO	KODE	NAMA PROVINSI, KABUPATEN / KOTA, KECAMATAN	IBUKOTA	J U M L A H					LUAS WILAYAH (Km2)	JUMLAH PENDUDUK (Jiwa) *	K E T E R A N G A N
				KAB	KOTA	KEC	KEL	DESA			
XX	61	KALIMANTAN BARAT		12	2	174	99	2031	147.035	5.461.993	
	61.01	1 KAB. SAMBAS	Sambas			19		234	5.903	639.741	Luas Wilayah Indikatif sesuai Surat Badan Informasi Geospasial No B-8.31/PBW-BIG/IGD.04.04/6/2021 Tanggal 8 Juni 2021
	61.01.01	1 Sambas						18			
	61.01.02	2 Teluk Keramat						25			
	61.01.03	3 Jawai						13			
	61.01.04	4 Tebas						23			
	61.01.05	5 Pemangkat						8			
	61.01.06	6 Sejangkung						12			
	61.01.07	7 Selakau						11			
	61.01.08	8 Paloh						8			
	61.01.09	9 Sajingan Besar						5			
	61.01.10	10 Subah						11			
	61.01.11	11 Galing						10			
	61.01.12	12 Tekarang						7			
	61.01.13	13 Semparuk						5			
	61.01.14	14 Sajad						4			
	61.01.15	15 Sebawi						7			
	61.01.16	16 Jawai Selatan						9			
	61.01.17	17 Tangaran						8		Perda No. 12/2006.	
	61.01.18	18 Salatiga						5		Perda No. 5/2007	
	61.01.19	19 Selakau Timur						4		Perda No. 5/2007	
	61.02	2 KAB. MEMPAWAH	Mempawah			9	10	188	1.935	307.846	Semula bernama Kabupaten Pontianak, PP No. 58 Tahun 2014. Luas Wilayah Indikatif sesuai Surat Badan Informasi Geospasial No. B-8.31/PBW-BIG/IGD.04.04/6/2021 Tanggal 8 Juni 2021
	61.02.01	1 Mempawah Hilir						3	5		
	61.02.06	2 Toho							8		
	61.02.07	3 Sungai Pinyuh					1		8		
	61.02.08	4 Jongkat							5		Perubahan nama dari Siantan menjadi Jongkat sesuai Perda Kabupaten Mempawah No. 3 Tahun 2019 dan Surat Gubernur Kalimantan Barat No. 100/0126/Pem-B tanggal 8 Januari 2020.
	61.02.12	5 Sungai Kunyit							12		
	61.02.15	6 Segedong							6		Perda No. 7/2005.

NO	KODE	NAMA PROVINSI, KABUPATEN / KOTA, KECAMATAN	IBUKOTA	JUMLAH					LUAS WILAYAH (Km2)	JUMLAH PENDUDUK (Jiwa) *)	KETERANGAN	
				KAB	KOTA	KEC	KEL	DESA				
	61.02.16	7 Anjongan					1	4			Perda No. 8/2005. Perda No. 7/2006 Perda No. 8/2006	
	61.02.17	8 Sadaniang						6				
	61.02.18	9 Mempawah Timur					2	6				
	61.03	3 KAB. SANGGAU	Sanggau			15	6	164	12.596	489.409	Luas Wilayah Indikatif sesuai Surat Badan Informasi Geospasial No B-8.31/PBW-BIG/IGD.04.04/6/2021 Tanggal 8 Juni 2021	
	61.03.01	1 Kapuas					6	20				
	61.03.02	2 Mukok						9				
	61.03.03	3 Noyan						5				
	61.03.04	4 Jangkang						11				
	61.03.05	5 Bonti						9				
	61.03.06	6 Beduai						5				
	61.03.07	7 Sekayam						10				
	61.03.08	8 Kembayan						11				
	61.03.09	9 Parindu						14				
	61.03.10	10 Tayan Hulu						11				
	61.03.11	11 Tayan Hilir						15				
	61.03.12	12 Balai						12				
	61.03.13	13 Toba						7				
	61.03.20	14 Meliau						19				
	61.03.21	15 Entikong						5				
	61.04	4 KAB. KETAPANG	Ketapang			20	14	338	30.139	574.966		Luas Wilayah Indikatif sesuai Surat Badan Informasi Geospasial No B-8.31/PBW-BIG/IGD.04.04/6/2021 Tanggal 8 Juni 2021
	61.04.01	1 Matan Hilir Utara						5				
	61.04.02	2 Marau						10				
	61.04.03	3 Manis Mata						22				
	61.04.04	4 Kendawangan						19				
	61.04.05	5 Sandai						13				
	61.04.07	6 Sungai Laur						19				
	61.04.08	7 Simpang Hulu						15				
	61.04.11	8 Nanga Tayap						20				
	61.04.12	9 Matan Hilir Selatan						11				
	61.04.13	10 Tumbang Titi						25				
	61.04.14	11 Jelai Hulu						22				
	61.04.16	12 Delta Pawan					5	4				
	61.04.17	13 Muara Pawan						8				

NO	KODE	NAMA PROVINSI, KABUPATEN / KOTA, KECAMATAN	IBUKOTA	JUMLAH					LUAS WILAYAH (Km2)	JUMLAH PENDUDUK (Jiwa) *	KETERANGAN
				KAB	KOTA	KEC	KEL	DESA			
	61.04.18	14 Benua Kayong					4	7			
	61.04.19	15 Hulu Sungai						12			
	61.04.20	16 Simpang Dua						6			
	61.04.21	17 Air Upas						9			
	61.04.22	18 Singkup						8			
	61.04.24	19 Pemahan						7			
	61.04.25	20 Sungai Melayu Rayak						11			Perda No. 9/2005.
	61.05	5 KAB. SINTANG	Sintang			14	16	392	22.087	423.303	Perda No. 10/2005.
	61.05.01	1 Sintang					16	13			
	61.05.02	2 Tempunak						26			
	61.05.03	3 Sepauk						39			
	61.05.04	4 Ketungau Hilir						24			
	61.05.05	5 Ketungau Tengah						29			
	61.05.06	6 Ketungau Hulu						29			
	61.05.07	7 Dedai						31			
	61.05.08	8 Kayan Hilir						43			
	61.05.09	9 Kayan Hulu						31			
	61.05.14	10 Serawai						38			
	61.05.15	11 Ambalau						33			
	61.05.19	12 Kelam Permai						17			
	61.05.20	13 Sungai Tebelian						26			
	61.05.21	14 Binjai Hulu						11			
	61.06	6 KAB. KAPUAS HULU	Putussibau			23	4	315	31.226	258.225	Luas Wilayah Indikatif sesuai Surat Badan Informasi Geospasial No B-8.31/PBW-BIG/IGD.04.04/6/2021 Tanggal 8 Juni 2021
	61.06.01	1 Putussibau Utara					2	17			Perubahan nama Kec. Putussibau, Perda No. 11/2006
	61.06.02	2 Bika						8			Perubahan nama Kec. Manday, Perda No. 11/2006
	61.06.03	3 Embaloh Hilir						9			
	61.06.04	4 Embaloh Hulu						10			
	61.06.05	5 Bunut Hilir						11			
	61.06.06	6 Bunut Hulu						15			
	61.06.07	7 Jongkong						14			Perubahan nama Kec. Embau, Perda No. 11/2006
	61.06.08	8 Hulu Gurung						15			
	61.06.09	9 Selimbau						17			
	61.06.10	10 Semitau						12			

NO	KODE	NAMA PROVINSI, KABUPATEN / KOTA, KECAMATAN	IBUKOTA	JUMLAH					LUAS WILAYAH (Km2)	JUMLAH PENDUDUK (Jiwa *)	KETERANGAN
				KAB	KOTA	KEC	KEL	DESA			
	61.06.11	11 Seberuang						15			
	61.06.12	12 Batang Lupar						10			
	61.06.13	13 Empanang						6			
	61.06.14	14 Badau						9			
	61.06.15	15 Silat Hilir						13			
	61.06.16	16 Silat Hulu						14			
	61.06.17	17 Putussibau Selatan					2	14			Perubahan nama Kec. Kedamin, Perda No. 11/2006
	61.06.18	18 Kalis						17			
	61.06.19	19 Boyan Tanjung						16			
	61.06.20	20 Mentebah						8			
	61.06.21	21 Pengkadan						11			Perubahan nama Kec. Batu Datau, Perda 10/2006
	61.06.22	22 Suhaid						11			
	61.06.23	23 Puring Kencana						6			
	61.07	7 KAB. BENGKAYANG	Bengkayang			17	2	163	5.543	289.688	Luas Wilayah Indikatif sesuai Surat Badan Informasi Geospasial No B-8.31/PBW-BIG/IGD.04.04/6/2021 Tanggal 8 Juni 2021
	61.07.01	1 Sungai Raya						5			
	61.07.02	2 Samalantan						7			
	61.07.03	3 Ledo						12			
	61.07.04	4 Bengkayang					2	4			
	61.07.05	5 Seluas						6			
	61.07.06	6 Sanggau Ledo						5			
	61.07.07	7 Jagoi Babang						6			
	61.07.08	8 Monterado						11			
	61.07.09	9 Teriak						18			
	61.07.10	10 Suti Semarang						8			
	61.07.11	11 Capkala						6			
	61.07.12	12 Siding						8			
	61.07.13	13 Lumar						5			
	61.07.14	14 Sungai Betung						4			
	61.07.15	15 Sungai Raya Kepulauan						5			Perda No. 7/2006
	61.07.16	16 Lembah Bawang						8			Perda No. 12/2006
	61.07.17	17 Tujuh Belas						4			Perda No. 8/2006
	61.08	8 KAB. LANDAK	Ngabang			13		183	8.348	404.155	Luas Wilayah Indikatif sesuai Surat Badan Informasi Geospasial No B-8.31/PBW-BIG/IGD.04.04/6/2021 Tanggal 8 Juni 2021
	61.08.01	1 Ngabang						19			

NO	KODE	NAMA PROVINSI, KABUPATEN / KOTA, KECAMATAN	IBUKOTA	JUMLAH					LUAS WILAYAH (Km2)	JUMLAH PENDUDUK (Jiwa) *	KETERANGAN
				KAB	KOTA	KEC	KEL	DESA			
	61.08.02	2 Mempawah Hulu						17			
	61.08.03	3 Menjalin						8			
	61.08.04	4 Mandor						17			
	61.08.05	5 Air Besar						16			
	61.08.06	6 Menyuke						16			
	61.08.07	7 Sengah Temila						14			
	61.08.08	8 Meranti						6			
	61.08.09	9 Kuala Behe						11			
	61.08.10	10 Sebangki						5			
	61.08.11	11 Jelimpo						13			Perda No. 7/2006
	61.08.12	12 Banyuke Hulu						7			Perda No. 8/2006
	61.08.13	13 Sompak						7			Perda No. 9/2006
	61.09	9 KAB. SEKADAU	Sekadau			7		87	5.755	215.670	Luas Wilayah Indikatif sesuai Surat Badan Informasi Geospasial No B-8.31/PBW-BIG/IGD.04.04/6/2021 Tanggal 8 Juni 2021
	61.09.01	1 Sekadau Hilir						17			
	61.09.02	2 Sekadau Hulu						15			
	61.09.03	3 Nanga Taman						13			
	61.09.04	4 Nanga Mahap						13			
	61.09.05	5 Belitang Hilir						9			
	61.09.06	6 Belitang Hulu						13			
	61.09.07	7 Belitang						7			
	61.10	10 KAB. MELAWI	Nanga Pinoh			11		217	10.123	209.069	Luas wil. koreksi dari Gubernur Surat No.140/Pem-D Juni 2006. Luas Wilayah Indikatif sesuai Surat Badan Informasi Geospasial No. B-8.31/PBW-BIG/IGD.04.04/6/2021 Tanggal 8 Juni 2021
	61.10.01	1 Belimbing						17			
	61.10.02	2 Nanga Pinoh						17			
	61.10.03	3 Ella Hilir						19			
	61.10.04	4 Menukung						19			
	61.10.05	5 Sayan						18			
	61.10.06	6 Tanah Pinoh						12			
	61.10.07	7 Sokan						18			
	61.10.08	8 Pinoh Utara						19			Perda No. 32/2007
	61.10.09	9 Pinoh Selatan						12			Perda No. 32/2007
	61.10.10	10 Belimbing Hulu						8			Perda No. 32/2007
	61.10.11	11 Tanah Pinoh Barat						10			Perda No. 32/2007

NO	KODE	NAMA PROVINSI, KABUPATEN / KOTA, KECAMATAN	IBUKOTA	JUMLAH					LUAS WILAYAH (Km2)	JUMLAH PENDUDUK (Jiwa) *)	KETERANGAN
				KAB	KOTA	KEC	KEL	DESA			
61.11	11	KAB. KAYONG UTARA	Sukadane			6		46	4.162	128.009	UU No. 6 /2007. Luas Wilayah Indikatif sesuai Surat Badan Informasi Geospasial No. B-8.31/PBW-BIG/IGD.04.04/6/2021 Tanggal 8 Juni 2021
61.11.01	1	Sukadana						10			Semula wil. Kab. Ketapang
61.11.02	2	Simpang Hilir						12			Semula wil. Kab. Ketapang
61.11.03	3	Teluk Batang						7			Semula wil. Kab. Ketapang
61.11.04	4	Pulau Maya						5			Semula wil. Kab. Ketapang, Perubahan nama dari Kec. Pulau Maya Karimata, Perda No. 4/2011
61.11.05	5	Seponti						6			Semula wil. Kab. Ketapang
61.11.06	6	Kepulauan Karimata						3			Pemekaran sebagian wil Kec. Pulau Maya karimata, Perda No. 3/2011
61.12	12	KAB. KUBU RAYA	Sungai Raya			9		119	8.550	610.212	UU No 35/2007. Luas Wilayah Indikatif sesuai Surat Badan Informasi Geospasial No. B-8.31/PBW-BIG/IGD.04.04/6/2021 Tanggal 8 Juni 2021
61.12.01	1	Sungai Raya						20			Semula wil. Kab Pontianak
61.12.02	2	Kuala Mandor B						5			Semula wil. Kab Pontianak
61.12.03	3	Sungai Ambawang						14			Semula wil. Kab Pontianak
61.12.04	4	Terentang						10			Semula wil. Kab Pontianak
61.12.05	5	Batu Ampar						15			Semula wil. Kab Pontianak
61.12.06	6	Kubu						20			Semula wil. Kab Pontianak
61.12.07	7	Rasau Jaya						6			Semula wil. Kab Pontianak
61.12.08	8	Teluk Pakedai						14			Semula wil. Kab Pontianak
61.12.09	9	Sungai Kakap						13			Semula wil. Kab Pontianak
61.71	13	KOTA PONTIANAK	Pontianak			6	30		118	672.440	Luas Wilayah Indikatif sesuai Surat Badan Informasi Geospasial No B-8.31/PBW-BIG/IGD.04.04/6/2021 Tanggal 8 Juni 2021
61.71.01	1	Pontianak Selatan						5			Perda No. 18/2004
61.71.02	2	Pontianak Timur						7			Perda No. 18/2004
61.71.03	3	Pontianak Barat						4			Perda No. 18/2004
61.71.04	4	Pontianak Utara						4			Perda No. 18/2004
61.71.05	5	Pontianak Kota						5			Perda No. 18/2004
61.71.06	6	Pontianak Tenggara						4			Perda No. 11/2006
61.72	14	KOTA SINGKAWANG	Singkawang			5	27		550	239.260	Luas Wilayah Definitif sesuai Surat Badan Informasi Geospasial No B-8.31/PBW-BIG/IGD.04.04/6/2021 Tanggal 8 Juni 2021
61.72.01	1	Singkawang Tengah						6			
61.72.02	2	Singkawang Barat						4			
61.72.03	3	Singkawang Timur						5			
61.72.04	4	Singkawang Utara						7			
61.72.05	5	Singkawang Selatan						4			
JUMLAH				12	2	174		2031	147.035	5.461.993	

KETERANGAN :

* Luas wilayah bersumber dari Badan Informasi Geospasial

** Jumlah penduduk bersumber dari Ditjen Kependudukan dan Pencatatan Sipil Kemendagri (Data Kependudukan Semester I Bulan Juni Tahun 2021)

**REKAPITULASI NAMA
PROVINSI, KABUPATEN / KOTA, KECAMATAN**



KALIMANTAN
TENGAH

PROVINSI KALIMANTAN TENGAH

**RINCIAN KODE DAN DATA WILAYAH ADMINISTRASI PEMERINTAHAN KABUPATEN/KOTA
PER PROVINSI SELURUH INDONESIA**

u. PROVINSI KALIMANTAN TENGAH

NO	KODE	N A M A KABUPATEN / KOTA	J U M L A H			LUAS WILAYAH (Km2)*	JUMLAH PENDUDUK (Jiwa)**	K E T E R A N G A N
			KEC	KEL	DESA			
1	62.01	KAB. KOTAWARINGIN BARAT	6	13	81	9.481,50	266.779	Luas Wilayah Indikatif sesuai Surat Badan Informasi Geospasial No B-8.31/PBW-BIG/IGD.04.04/6/2021 Tanggal 8 Juni 2021
2	62.02	KAB. KOTAWARINGIN TIMUR	17	17	168	15.543,82	416.277	Luas Wilayah Definitif sesuai Surat Badan Informasi Geospasial No B-8.31/PBW-BIG/IGD.04.04/6/2021 Tanggal 8 Juni 2021
3	62.03	KAB. KAPUAS	17	17	214	17.034,22	411.004	Luas Wilayah Indikatif sesuai Surat Badan Informasi Geospasial No B-8.31/PBW-BIG/IGD.04.04/6/2021 Tanggal 8 Juni 2021
4	62.04	KAB. BARITO SELATAN	6	7	86	6.248,60	132.129	Luas Wilayah Indikatif sesuai Surat Badan Informasi Geospasial No B-8.31/PBW-BIG/IGD.04.04/6/2021 Tanggal 8 Juni 2021
5	62.05	KAB. BARITO UTARA	9	10	93	9.984,81	157.096	Luas Wilayah Indikatif sesuai Surat Badan Informasi Geospasial No B-8.31/PBW-BIG/IGD.04.04/6/2021 Tanggal 8 Juni 2021
6	62.06	KAB. KATINGAN	13	7	154	20.382,53	166.479	Luas Wilayah Indikatif sesuai Surat Badan Informasi Geospasial No B-8.31/PBW-BIG/IGD.04.04/6/2021 Tanggal 8 Juni 2021
7	62.07	KAB. SERUYAN	10	3	97	15.213,87	149.127	Luas Wilayah Indikatif sesuai Surat Badan Informasi Geospasial No B-8.31/PBW-BIG/IGD.04.04/6/2021 Tanggal 8 Juni 2021
8	62.08	KAB. SUKAMARA	5	3	29	3.269,33	62.143	Luas Wilayah Indikatif sesuai Surat Badan Informasi Geospasial No B-8.31/PBW-BIG/IGD.04.04/6/2021 Tanggal 8 Juni 2021
9	62.09	KAB. LAMANDAU	8	3	85	7.673,56	100.240	Luas Wilayah Indikatif sesuai Surat Badan Informasi Geospasial No B-8.31/PBW-BIG/IGD.04.04/6/2021 Tanggal 8 Juni 2021
10	62.10	KAB. GUNUNG MAS	12	13	114	9.331,43	130.421	Luas Wilayah Indikatif sesuai Surat Badan Informasi Geospasial No B-8.31/PBW-BIG/IGD.04.04/6/2021 Tanggal 8 Juni 2021
11	62.11	KAB. PULANG PISAU	8	4	95	9.627,05	135.639	Luas Wilayah Indikatif sesuai Surat Badan Informasi Geospasial No B-8.31/PBW-BIG/IGD.04.04/6/2021 Tanggal 8 Juni 2021
12	62.12	KAB. MURUNG RAYA	10	9	116	23.575,34	111.318	Luas Wilayah Indikatif sesuai Surat Badan Informasi Geospasial No B-8.31/PBW-BIG/IGD.04.04/6/2021 Tanggal 8 Juni 2021
13	62.13	KAB. BARITO TIMUR	10	3	100	3.198,30	114.634	Luas Wilayah Indikatif sesuai Surat Badan Informasi Geospasial No B-8.31/PBW-BIG/IGD.04.04/6/2021 Tanggal 8 Juni 2021
14	62.71	KOTA PALANGKARAYA	5	30	0	2.848,70	286.704	Luas Wilayah Definitif sesuai Surat Badan Informasi Geospasial No B-8.31/PBW-BIG/IGD.04.04/6/2021 Tanggal 8 Juni 2021
JUMLAH			136	139	1.432	153.413,06	2.639.990	

KETERANGAN :

* Luas wilayah bersumber dari Badan Informasi Geospasial

** Jumlah penduduk bersumber dari Ditjen Kependudukan dan Pencatatan Sipil Kemendagri
(Data Kependudukan Semester I Bulan Juni Tahun 2021)

**RINCIAN KODE DAN DATA WILAYAH ADMINISTRASI PEMERINTAHAN KECAMATAN
PER KABUPATEN/KOTA SELURUH INDONESIA**

u. PROVINSI KALIMANTAN TENGAH

NO	KODE	NAMA PROVINSI, KABUPATEN / KOTA, KECAMATAN	IBUKOTA	JUMLAH					LUAS WILAYAH (Km2)	JUMLAH PENDUDUK (Jiwa) *)	KETERANGAN
				KAB	KOTA	KEC	KEL	DESA			
XXI	62	KALIMANTAN TENGAH		13	1	136	139	1432	153.413	2.639.990	
	62.01	1 KAB. KOTAWARINGIN BARAT	Pangkalan Bun			6	13	97	9.482	266.779	Luas Wilayah Indikatif sesuai Surat Badan Informasi Geospasial No B-8.31/PBW-BIG/IGD.04.04/6/2021 Tanggal 8 Juni 2021
	62.01.01	1 Kumai					3	15			
	62.01.02	2 Arut Selatan					7	13			
	62.01.03	3 Kotawaringin Lama					2	15			
	62.01.04	4 Arut Utara					1	10			
	62.01.05	5 Pangkalan Lada						11			
	62.01.06	6 Pangkalan Benteng						17			Perda 10/2003
	62.02	2 KAB. KOTAWARINGIN TIMUR	Sampit			17	17	226	15.544	416.277	Perda 10/2003
	62.02.01	1 Kota Besi					2	9			
	62.02.02	2 Cempaga						8			
	62.02.03	3 Mentaya Hulu					1	15			
	62.02.04	4 Parenggean					1	14			
	62.02.05	5 Baamang					5	1			
	62.02.06	6 Mentawa Baru Ketapang					5	6			
	62.02.07	7 Mentaya Hilir Utara						7			
	62.02.08	8 Mentaya Hilir Selatan					2	8			
	62.02.09	9 Pulau Hanaut						14			
	62.02.10	10 Antang Kalang						15			
	62.02.11	11 Teluk Sampit						6			Perda No. 10/2003
	62.02.12	12 Seranau					1	5			Perda No. 10/2003
	62.02.13	13 Cempaga Hulu						11			Perda No. 10/2003
	62.02.14	14 Telawang						6			Perda No. 37/2006
	62.02.15	15 Bukit Santuai						14			Perda No. 37/2006
	62.02.16	16 Tualan Hulu						11			Pemekaran Kecamatan Perda No. 16/2010
	62.02.17	17 Telaga Antang						18			Pemekaran Kecamatan Perda No. 16/2010
	62.03	3 KAB. KAPUAS	Kuala Kapuas			17	18	254	17.034	411.004	Luas Wilayah Indikatif sesuai Surat Badan Informasi Geospasial No B-8.31/PBW-BIG/IGD.04.04/6/2021 Tanggal 8 Juni 2021
	62.03.01	1 Selat					8	2			
	62.03.02	2 Kapuas Hilir					5	3			
	62.03.03	3 Kapuas Timur						7			

NO	KODE	NAMA PROVINSI, KABUPATEN / KOTA, KECAMATAN	IBUKOTA	JUMLAH					LUAS WILAYAH (Km2)	JUMLAH PENDUDUK (Jiwa *)	KETERANGAN
				KAB	KOTA	KEC	KEL	DESA			
	62.03.04	4 Kapuas Kuala						13			
	62.03.05	5 Kapuas Barat					1	11			
	62.03.06	6 Pulau Petak						12			
	62.03.07	7 Kapuas Murung					2	21			
	62.03.08	8 Basarang						14			
	62.03.09	9 Mantangai						38			
	62.03.10	10 Timpah						9			
	62.03.11	11 Kapuas Tengah						13			
	62.03.12	12 Kapuas Hulu						14			
	62.03.13	13 Tamban Catur						10			Pemekaran sebagian Kec. Kapuas Kuala, Perda No. 8/2012
	62.03.14	14 Pasak Talawang						10			Pemekaran sebagian Kec. Kapuas Tengah, Perda No. 8/2012
	62.03.15	15 Mandau Talawang						10			Pemekaran sebagian Kec. Kapuas Tengah, Perda No. 8/2012
	62.03.16	16 Dadahup						13			Pemekaran sebagian Kec. Kapuas Murung, Perda No. 8/2012
	62.03.17	17 Bataguh					1	14			Pemekaran sebagian Kec. Kapuas Selat, Perda No. 8/2012
	62.04	4 KAB. BARITO SELATAN	Buntok			6	7	86	6.249	132.129	Luas Wilayah Indikatif sesuai Surat Badan Informasi Geospasial No B-8.31/PBW-BIG/IGD.04.04/6/2021 Tanggal 8 Juni 2021
	62.04.01	1 Jenamas					1	4			
	62.04.02	2 Dusun Hilir					1	9			
	62.04.03	3 Karau Kuala					1	10			
	62.04.04	4 Dusun Utara					1	18			
	62.04.05	5 Gn. Bintang Awai						21			
	62.04.06	6 Dusun Selatan					3	24			
	62.05	5 KAB. BARITO UTARA	Muara Teweh			9	12	122	9.985	157.096	Luas Wilayah Indikatif sesuai Surat Badan Informasi Geospasial No B-8.31/PBW-BIG/IGD.04.04/6/2021 Tanggal 8 Juni 2021
	62.05.01	1 Montallat					4	6			
	62.05.02	2 Gunung Timang						16			
	62.05.03	3 Gunung Purei						11			
	62.05.04	4 Teweh Timur						12			
	62.05.05	5 Teweh Tengah					2	8			
	62.05.06	6 Lahei					2	11			
	62.05.07	7 Teweh Baru					2	8			Pemekaran sebagian wil Kec. Taweh Tengah dan Kec. Taweh Timur, Perda No. 4/2012
	62.05.08	8 Teweh Selatan						10			Pemekaran sebagian wil Kec. Taweh Tengah, Perda No. 4/2012
	62.05.09	9 Lahei Barat						11			Pemekaran sebagian wil Kec. Lahei, Perda No. 4/2012
	62.06	6 KAB. KATINGAN	Kasongan			13	7	172	20.383	166.479	Luas Wilayah Indikatif sesuai Surat Badan Informasi Geospasial No B-8.31/PBW-BIG/IGD.04.04/6/2021 Tanggal 8 Juni 2021

NO	KODE	NAMA PROVINSI, KABUPATEN / KOTA, KECAMATAN	IBUKOTA	JUMLAH					LUAS WILAYAH (Km2)	JUMLAH PENDUDUK (Jiwa) *	KETERANGAN
				KAB	KOTA	KEC	KEL	DESA			
62.06.01	1	Kampiang						9		Perubahan nama Kecamatan Kampiang, sesuai Surat Bup. No. 100/230/Adpum/2015 tgl 9 Juni 2015	
62.06.02	2	Katingan Hilir					2	6			
62.06.03	3	Tewang Sangalang Garing					1	9			
62.06.04	4	Pulau Malan						14			
62.06.05	5	Katingan Tengah					1	15			
62.06.06	6	Sanaman Mantikei						14			
62.06.07	7	Marikit						18			
62.06.08	8	Katingan Hulu					1	22			
62.06.09	9	Mendawai						7			
62.06.10	10	Katingan Kuala					2	14			
62.06.11	11	Tasik Payawan						8			
62.06.12	12	Petak Malai						7			
62.06.13	13	Bukit Raya						11			
62.07	7	KAB. SERUYAN	Kuala Pembuang			10	3	171	15.214	149.127	Perda No. 15/2007 Perda No. 15/2007 Luas Wilayah Indikatif sesuai Surat Badan Informasi Geospasial No B-8.31/PBW-BIG/IGD.04.04/6/2021 Tanggal 8 Juni 2021
62.07.01	1	Seruyan Hilir					2	8			
62.07.02	2	Seruyan Tengah					1	19			
62.07.03	3	Danau Sembuluh						8			
62.07.04	4	Hanau						7			
62.07.05	5	Seruyan Hulu						20			
62.07.06	6	Seruyan Hilir Timur						6		Pemekaran Kec. Perda No. 4/2008	
62.07.07	7	Seruyan Raya						5		Pemekaran Kec. Perda No. 4/2008	
62.07.08	8	Danau Seluluk						6		Pemekaran Kec. Perda No. 4/2008	
62.07.09	9	Batu Ampar						9		Pemekaran Kec. Perda No. 4/2008	
62.07.10	10	Suling Tambun						9		Pemekaran Kec. Perda No. 4/2008	
62.08	8	KAB. SUKAMARA	Sukamara			5	3	40	3.269	62.143	Luas Wilayah Indikatif sesuai Surat Badan Informasi Geospasial No B-8.31/PBW-BIG/IGD.04.04/6/2021 Tanggal 8 Juni 2021
62.08.01	1	Sukamara					2	6			
62.08.02	2	Jelai					1	4			
62.08.03	3	Balai Riam						8			
62.08.04	4	Pantai Lunci						4		Perda No 3/2006	
62.08.05	5	Permata Kecubung						7		Perda No 3/2006	
62.09	9	KAB. LAMANDAU	Nanga Bulik			8	3	135	7.674	100.240	Luas Wilayah Indikatif sesuai Surat Badan Informasi Geospasial No B-8.31/PBW-BIG/IGD.04.04/6/2021 Tanggal 8 Juni 2021
62.09.01	1	Lamandau					1	10			

NO	KODE	NAMA PROVINSI, KABUPATEN / KOTA, KECAMATAN	IBUKOTA	JUMLAH					LUAS WILAYAH (Km2)	JUMLAH PENDUDUK (Jiwa) *)	KETERANGAN
				KAB	KOTA	KEC	KEL	DESA			
	62.09.02	2 Delang					1	10			
	62.09.03	3 Bulik					1	13			
	62.09.04	4 Bulik Timur						12			Perda No.5/2005
	62.09.05	5 Mentohi Raya						11			Perda No.5/2005
	62.09.06	6 Sematu Jaya						8			Perda No.5/2005
	62.09.07	7 Belantikan Raya						12			Perda No.5/2005
	62.09.08	8 Batang Kawa						9			Perda No.5/2005
	62.10	10 KAB. GUNUNG MAS	Kuala Kurun			12	16	160	9.331	130.421	Luas Wilayah Indikatif sesuai Surat Badan Informasi Geospasial No B-8.31/PBW-BIG/IGD.04.04/6/2021 Tanggal 8 Juni 2021
	62.10.01	1 Sepang					1	6			Perbaikan nama sesuai Srt Gub No.100/286/L.1/Pem tgl 25 Okt 2018 hal Rencana Revisi Permendagri No.137/2017 dan Srt Bup. 130/12/I/Adpem/2018 tgl 12 Jan 2018 hal Usul perbaikan penulisan nama kec dan kel
	62.10.02	2 Kurun					2	13			
	62.10.03	3 Tewah					1	15			
	62.10.04	4 Kahayan Hulu Utara					1	11			
	62.10.05	5 Rungan					1	13			
	62.10.06	6 Manuhing					1	11			
	62.10.07	7 Mihing Raya					1	5			
	62.10.08	8 Damang Batu					1	7			
	62.10.09	9 Miri Manasa					1	10			
	62.10.10	10 Rungan Hulu					1	8			
	62.10.11	11 Manuhing Raya					1	5			Perbaikan nama sesuai Srt Gub No.100/286/L.1/Pem tgl 25 Okt 2018 hal Rencana Revisi Permendagri No.137/2017 dan Srt Bup. 130/12/I/Adpem/2018 tgl 12 Jan 2018 hal Usul perbaikan penulisan nama kec dan kel
	62.10.12	12 Rungan Barat					1	10			Pemekaran sebagian Kec. Rungan dan Kec. Rungan Hulu, Perda No. 3/2012
	62.11	11 KAB. PULANG PISAU	Pulang Pisau			8	4	107	9.627	135.639	Luas Wilayah Indikatif sesuai Surat Badan Informasi Geospasial No B-8.31/PBW-BIG/IGD.04.04/6/2021 Tanggal 8 Juni 2021
	62.11.01	1 Pandih Batu						16			
	62.11.02	2 Kahayan Kuala					1	12			
	62.11.03	3 Kahayan Tengah						14			
	62.11.04	4 Banama Tingah						15			
	62.11.05	5 Pulang Pisau					3	7			Perubahan nama dari Kec. Kahayan Hilir menjadi Kec. Pulang Pisau, UU No 5/2002, surat Bup no 100/18/PEMPP/1/2020 tgl 28 januari 2020

NO	KODE	NAMA PROVINSI, KABUPATEN / KOTA, KECAMATAN	IBUKOTA	JUMLAH					LUAS WILAYAH (Km2)	JUMLAH PENDUDUK (Jiwa *)	KETERANGAN
				KAB	KOTA	KEC	KEL	DESA			
62.11.06	6	Maliku						15			
62.11.07	7	Jabiren						8			
62.11.08	8	Sebangau Kuala						8			
62.12	12	KAB. MURUNG RAYA	Puruk Cahu			10	9	152	23.575	111.318	Luas Wilayah Indikatif sesuai Surat Badan Informasi Geospasial No B-8.31/PBW-BIG/IGD.04.04/6/2021 Tanggal 8 Juni 2021
62.12.01	1	Murung					2	13			
62.12.02	2	Tanah Siang					1	26			
62.12.03	3	Laung Tuhup					3	23			
62.12.04	4	Permata Intan					2	10			
62.12.05	5	Sumber Barito					1	8			
62.12.06	6	Barito Tuhup Raya						11		Perda No. 4/2007	
62.12.07	7	Tanah Siang Selatan						7		Perda No. 4/2007	
62.12.08	8	Sungai Babuat						6		Perda No. 4/2007	
62.12.09	9	Seribu Riam						7		Perda No. 4/2007	
62.12.10	10	Uut Murung						5		Perda No. 4/2007	
62.13	13	KAB. BARITO TIMUR	Tamiang Layang			10	3	126	3.198	114.634	Luas Wilayah Indikatif sesuai Surat Badan Informasi Geospasial No B-8.31/PBW-BIG/IGD.04.04/6/2021 Tanggal 8 Juni 2021
62.13.01	1	Dusun Timur					1	16			
62.13.02	2	Banua Lima					1	6			
62.13.03	3	Patangkep Tutui						10			
62.13.04	4	Awang						11			
62.13.05	5	Dusun Tengah					1	7			
62.13.06	6	Pematang Karau						13			
62.13.07	7	Paju Epat						9		Perda No. 11/2006	
62.13.08	8	Raren Batuah						9		Perda No. 11/2006	
62.13.09	9	Paku						12		Perda No. 11/2006	
62.13.10	10	Karusen Janang						7		Perda No. 2/2008	
62.71	14	KOTA PALANGKARAYA	Palangkaraya			5	30		2.849	286.704	Luas Wilayah Definitif sesuai Surat Badan Informasi Geospasial No B-8.31/PBW-BIG/IGD.04.04/6/2021 Tanggal 8 Juni 2021
62.71.01	1	Pahandut						6			
62.71.02	2	Bukit Batu						7			
62.71.03	3	Jekan Raya						4			
62.71.04	4	Sabangau						6			
62.71.05	5	Rakumpit						7			

NO	KODE	NAMA PROVINSI, KABUPATEN / KOTA, KECAMATAN	IBUKOTA	J U M L A H					LUAS WILAYAH (Km2)	JUMLAH PENDUDUK (Jiwa *)	K E T E R A N G A N
				KAB	KOTA	KEC	KEL	DESA			
JUMLAH				13	1	136		1432	153.413	2.639.990	

KETERANGAN :

* Luas wilayah bersumber dari Badan Informasi Geospasial

** Jumlah penduduk bersumber dari Ditjen Kependudukan dan Pencatatan Sipil Kemendagri
(Data Kependudukan Semester I Bulan Juni Tahun 2021)

**REKAPITULASI NAMA
PROVINSI, KABUPATEN / KOTA, KECAMATAN**



PROVINSI KALIMANTAN SELATAN

**RINCIAN KODE DAN DATA WILAYAH ADMINISTRASI PEMERINTAHAN KABUPATEN/KOTA
PER PROVINSI SELURUH INDONESIA**

v. PROVINSI KALIMANTAN SELATAN

NO	KODE	N A M A KABUPATEN / KOTA	J U M L A H			LUAS WILAYAH (Km2)*	JUMLAH PENDUDUK (Jiwa)**	K E T E R A N G A N
			KEC	KEL	DESA			
1	63.01	KAB. TANAH LAUT	11	5	130	3.840,20	348.226	Luas Wilayah Indikatif sesuai Surat Badan Informasi Geospasial No B-8.31/PBW-BIG/IGD.04.04/6/2021 Tanggal 8 Juni 2021
2	63.02	KAB. KOTABARU	22	4	198	9.480,17	325.711	Luas Wilayah Indikatif sesuai Surat Badan Informasi Geospasial No B-8.31/PBW-BIG/IGD.04.04/6/2021 Tanggal 8 Juni 2021
3	63.03	KAB. BANJAR	20	13	277	4.588,42	560.769	Luas Wilayah Indikatif sesuai Surat Badan Informasi Geospasial No B-8.31/PBW-BIG/IGD.04.04/6/2021 Tanggal 8 Juni 2021
4	63.04	KAB. BARITO KUALA	17	6	195	2.430,62	316.896	Luas Wilayah Indikatif sesuai Surat Badan Informasi Geospasial No B-8.31/PBW-BIG/IGD.04.04/6/2021 Tanggal 8 Juni 2021
5	63.05	KAB. TAPIN	12	9	126	2.156,98	190.801	Luas Wilayah Indikatif sesuai Surat Badan Informasi Geospasial No B-8.31/PBW-BIG/IGD.04.04/6/2021 Tanggal 8 Juni 2021
6	63.06	KAB. HULU SUNGAI SELATAN	11	4	144	1.691,62	233.157	Luas Wilayah Indikatif sesuai Surat Badan Informasi Geospasial No B-8.31/PBW-BIG/IGD.04.04/6/2021 Tanggal 8 Juni 2021
7	63.07	KAB. HULU SUNGAI TENGAH	11	8	161	1.468,77	262.831	Luas Wilayah Indikatif sesuai Surat Badan Informasi Geospasial No B-8.31/PBW-BIG/IGD.04.04/6/2021 Tanggal 8 Juni 2021
8	63.08	KAB. HULU SUNGAI UTARA	10	5	214	940,19	231.635	Luas Wilayah Indikatif sesuai Surat Badan Informasi Geospasial No B-8.31/PBW-BIG/IGD.04.04/6/2021 Tanggal 8 Juni 2021
9	63.09	KAB. TABALONG	12	10	121	3.473,07	249.900	Luas Wilayah Indikatif sesuai Surat Badan Informasi Geospasial No B-8.31/PBW-BIG/IGD.04.04/6/2021 Tanggal 8 Juni 2021
10	63.10	KAB. TANAH BUMBU	12	5	144	4.888,23	328.692	Luas Wilayah Indikatif sesuai Surat Badan Informasi Geospasial No B-8.31/PBW-BIG/IGD.04.04/6/2021 Tanggal 8 Juni 2021
11	63.11	KAB. BALANGAN	8	3	154	1.828,51	132.210	Luas Wilayah Definitif sesuai Surat Badan Informasi Geospasial No B-8.31/PBW-BIG/IGD.04.04/6/2021 Tanggal 8 Juni 2021
12	63.71	KOTA BANJARMASIN	5	52	0	98,37	672.121	Luas Wilayah Definitif sesuai Surat Badan Informasi Geospasial No B-8.31/PBW-BIG/IGD.04.04/6/2021 Tanggal 8 Juni 2021
13	63.72	KOTA BANJARBARU	5	20	0	305,15	250.770	Luas Wilayah Indikatif sesuai Surat Badan Informasi Geospasial No B-8.31/PBW-BIG/IGD.04.04/6/2021 Tanggal 8 Juni 2021
		JUMLAH	156	144	1.864	37.190,30	4.103.719	

KETERANGAN :

* Luas wilayah bersumber dari Badan Informasi Geospasial

** Jumlah penduduk bersumber dari Ditjen Kependudukan dan Pencatatan Sipil Kemendagri
(Data Kependudukan Semester I Bulan Juni Tahun 2021)

**RINCIAN KODE DAN DATA WILAYAH ADMINISTRASI PEMERINTAHAN KECAMATAN
PER KABUPATEN/KOTA SELURUH INDONESIA**

v. PROVINSI KALIMANTAN SELATAN

NO	KODE	NAMA PROVINSI, KABUPATEN / KOTA, KECAMATAN	IBUKOTA	J U M L A H					LUAS WILAYAH (Km2)	JUMLAH PENDUDUK (Jiwa) *)	K E T E R A N G A N
				KAB	KOTA	KEC	KEL	DESA			
XXII	63	KALIMANTAN SELATAN		11	2	156	144	1864	37.190	4.103.719	
	63.01	1 KAB. TANAH LAUT	Pelaihari			11	5	150	3.840	348.226	Luas Wilayah Indikatif sesuai Surat Badan Informasi Geospasial No B-8.31/PBW-BIG/IGD.04.04/6/2021 Tanggal 8 Juni 2021
	63.01.01	1 Takisung						12			
	63.01.02	2 Jorong						11			
	63.01.03	3 Pelaihari					5	15			
	63.01.04	4 Kurau						11			
	63.01.05	5 Bati Bati						14			
	63.01.06	6 Panyipatan						10			
	63.01.07	7 Kintap						14			
	63.01.08	8 Tambang Ulang						9			
	63.01.09	9 Batu Ampar						14			
	63.01.10	10 Bajuin						9			Perda No. 2/2008
	63.01.11	11 Bumi Makmur						11			Perda No. 3/2008
	63.02	2 KAB. KOTABARU	Kotabaru			22	7	249	9.480	325.711	Luas Wilayah Indikatif sesuai Surat Badan Informasi Geospasial No B-8.31/PBW-BIG/IGD.04.04/6/2021 Tanggal 8 Juni 2021
	63.02.01	1 Pulau Sembilan						5			Perbaiki nama Kec sesuai Kep.Gub Tk.I No. 7/1066/PEM tgl 17 Mei 1977, Srt Bup No.100/1539/SETDA tgl 28 Sept 2018 dan Srt Gub No.126/01615/PEM tgl 4 Okt 2018
	63.02.02	2 Pulau Laut Barat						11			Perbaiki nama Kec sesuai Kep.Gub Tk.I No. 7/1066/PEM tgl 17 Mei 1977, Srt Bup No.100/1539/SETDA tgl 28 Sept 2018 dan Srt Gub No.126/01615/PEM tgl 4 Okt 2018
	63.02.03	3 Pulau Laut Selatan						8			Perbaiki nama Kec sesuai Kep.Gub Tk.I No. 7/1066/PEM tgl 17 Mei 1977, Srt Bup No.100/1539/SETDA tgl 28 Sept 2018 dan Srt Gub No.126/01615/PEM tgl 4 Okt 2018
	63.02.04	4 Pulau Laut Timur						14			Perbaiki nama Kec sesuai Kep.Gub Tk.I No. 7/1066/PEM tgl 17 Mei 1977, Srt Bup No.100/1539/SETDA tgl 28 Sept 2018 dan Srt Gub No.126/01615/PEM tgl 4 Okt 2018
	63.02.05	5 Pulau Sebuku						8			Perbaiki nama Kec sesuai Kep.Gub Tk.I No. 7/1066/PEM tgl 17 Mei 1977, Srt Bup No.100/1539/SETDA tgl 28 Sept 2018 dan Srt Gub No.126/01615/PEM tgl 4 Okt 2018
	63.02.06	6 Pulauaut Utara					1	9			Perbaiki nama Kec sesuai Kep.Gub Tk.I No. 7/1066/PEM tgl 17 Mei 1977, Srt Bup No.100/1539/SETDA tgl 28 Sept 2018 dan Srt Gub No.126/01615/PEM tgl 4 Okt 2018, Perda 5/2019
	63.02.07	7 Kelumpang Selatan						9			

NO	KODE	NAMA PROVINSI, KABUPATEN / KOTA, KECAMATAN	IBUKOTA	JUMLAH					LUAS WILAYAH (Km2)	JUMLAH PENDUDUK (Jiwa *)	KETERANGAN
				KAB	KOTA	KEC	KEL	DESA			
	63.02.08	8 Kelumpang Hulu						10			
	63.02.09	9 Kelumpang Tengah						13			
	63.02.10	10 Kelumpang Utara						7			
	63.02.11	11 Pamukan Selatan						11			
	63.02.12	12 Sampanahan						10			
	63.02.13	13 Pamukan Utara						13			
	63.02.14	14 Hampang						9			
	63.02.15	15 Sungai Durian						7			Perbaiki nama Kec sesuai Kep.Gub Tk.I No.0121 Thn 1983 tgl 21 Mei 1983, Srt Bup No.100/1539/SETDA tgl 28 Sept 2018 dan Srt Gub No.126/01615/PEM tgl 4 Okt 2018
	63.02.16	16 Pulau Laut Tengah						7			Perbaiki nama Kec sesuai Perda No.10/2003, Srt Bup No.100/1539/SETDA tgl 28 Sept 2018 dan Srt Gub No.126/01615/PEM tgl 4 Okt 2018
	63.02.17	17 Kelumpang Hilir						9			
	63.02.18	18 Kelumpang Barat						6			
	63.02.19	19 Pamukan Barat						5			Perda No. 5/2006
	63.02.20	20 Pulau Laut Kepulauan						9			Perda No. 5/2006, Perbaiki nama Kec sesuai Perda No.05/2006, Srt Bup No.100/1539/SETDA tgl 28 Sept 2018 dan Srt Gub No.126/01615/PEM tgl 4 Okt 2018
	63.02.21	21 Pulau Laut Tanjung Selayar						10			Pemekaran wii Kec.Pulaulaut Barat, Perda No.12/2012, Perbaiki nama Kec sesuai Perda No.12/2012, Srt Bup No.100/1539/SETDA tgl 28 Sept 2018 dan Srt Gub No.126/01615/PEM tgl 4 Okt 2018
	63.02.22	22 Pulaulaut Sigam					3	8			Pemekaran sebagian wii. Kec. Pulaulaut Utara sesuai Perda No. 5/2019 dan ND Dir. Dekon No. 1228/TU/SDV/2019 tgl 25 Nov 2019.
	63.03	3 KAB. BANJAR	Martapura			20	13	361	4.588	560.769	Luas Wilayah Indikatif sesuai Surat Badan Informasi Geospasial No B-8.31/PBW-BIG/IGD.04.04/6/2021 Tanggal 8 Juni 2021
	63.03.01	1 Aluh Aluh						19			
	63.03.02	2 Kertak Hanyar						3	10		
	63.03.03	3 Gambut						2	12		
	63.03.04	4 Sungai Tabuk						1	20		
	63.03.05	5 Martapura						7	19		
	63.03.06	6 Karang Intan							26		
	63.03.07	7 Astambul							22		
	63.03.08	8 Simpang Empat							15		

NO	KODE	NAMA PROVINSI, KABUPATEN / KOTA, KECAMATAN	IBUKOTA	JUMLAH					LUAS WILAYAH (Km2)	JUMLAH PENDUDUK (Jiwa *)	KETERANGAN	
				KAB	KOTA	KEC	KEL	DESA				
63.03.09	9	Pengaron						12			Perubahan nama Kec. Pengarom sesuai Surat Gub. No. 120/00738/PEM tgl 15 Juni 2020 dan Kep. Gub. Kalsel No. 0121/1983 serta Surat MDN No. 138/2389/BAK tgl 19-08-2020 hal Penyampaian Perbaikan Nama Kecamatan	
63.03.10	10	Sungai Pinang						11				
63.03.11	11	Aranio						12				
63.03.12	12	Mataraman						15				
63.03.13	13	Beruntung Baru						12				
63.03.14	14	Martapura Barat						13				
63.03.15	15	Martapura Timur						20				
63.03.16	16	Sambung Makmur						7				
63.03.17	17	Paramasan						4		Perda No. 12/2006		
63.03.18	18	Telaga Bauntung						4		Perda No. 5/2008		
63.03.19	19	Tatah Makmur						13		Perda No. 6/2008		
63.03.20	20	Cintapuri Darussalam						11		Pemekaran sebagian wil Kec. Simpang Empat, Perda No. 12/2016		
63.04	4	KAB. BARITO KUALA	Marabahan			17	6	202	2.431	316.896		Luas Wilayah Indikatif sesuai Surat Badan Informasi Geospasial No B-8.31/PBW-BIG/IGD.04.04/6/2021 Tanggal 8 Juni 2021
63.04.01	1	Tabunganen						14				
63.04.02	2	Tamban						16				
63.04.03	3	Anjir Pasar						15				
63.04.04	4	Anjir Muara						15				
63.04.05	5	Alalak					3	15				
63.04.06	6	Mandastana						14				
63.04.07	7	Rantau Badauh						9				
63.04.08	8	Belawang						13				
63.04.09	9	Cerbon						8				
63.04.10	10	Bakumpai						1	8			
63.04.11	11	Kuripan						9				
63.04.12	12	Tabukan						11				
63.04.13	13	Mekarsari						9				
63.04.14	14	Barambai						11				
63.04.15	15	Marabahan					2	8				
63.04.16	16	Wanaraya						13				
63.04.17	17	Jejangkit						7			Perda No. 23/2004	
63.05	5	KAB. TAPIN	Rantau			12	9	140	2.157	190.801	Luas Wilayah Indikatif sesuai Surat Badan Informasi Geospasial No B-8.31/PBW-BIG/IGD.04.04/6/2021 Tanggal 8 Juni 2021	

NO	KODE	NAMA PROVINSI, KABUPATEN / KOTA, KECAMATAN	IBUKOTA	JUMLAH					LUAS WILAYAH (Km2)	JUMLAH PENDUDUK (Jiwa) *)	KETERANGAN
				KAB	KOTA	KEC	KEL	DESA			
63.05.01	1	Binuang					3	8			
63.05.02	2	Tapin Selatan					1	10			
63.05.03	3	Tapin Tengah						17			
63.05.04	4	Tapin Utara					4	12			
63.05.05	5	Candi Laras Selatan						12			
63.05.06	6	Candi Laras Utara						13			
63.05.07	7	Bakarangan						12			
63.05.08	8	Piani						8			
63.05.09	9	Bungur						12			
63.05.10	10	Lokpaikat					1	8			
63.05.11	11	Salam Babaris						6			Perda No. 9/2004
63.05.12	12	Hatungun						8			Perda No. 9/2004
63.06	6	KAB. HULU SUNGAI SELATAN	Kandangan			11	4	151	1.692	233.157	Luas Wilayah Indikatif sesuai Surat Badan Informasi Geospasial No B-8.31/PBW-BIG/IGD.04.04/6/2021 Tanggal 8 Juni 2021
63.06.01	1	Sungai Raya						18			
63.06.02	2	Padang Batung						17			
63.06.03	3	Telaga Langsat						11			
63.06.04	4	Angkinang						11			
63.06.05	5	Kandangan					4	14			
63.06.06	6	Simpur						11			
63.06.07	7	Daha Selatan						16			
63.06.08	8	Daha Utara						19			
63.06.09	9	Kalumpang						9			
63.06.10	10	Loksado						11			
63.06.11	11	Daha Barat						7			Perda No.13 /2006
63.07	7	KAB. HULU SUNGAI TENGAH	Berabai			11	8	171	1.469	262.831	Luas Wilayah Indikatif sesuai Surat Badan Informasi Geospasial No B-8.31/PBW-BIG/IGD.04.04/6/2021 Tanggal 8 Juni 2021
63.07.01	1	Haruyan						17			
63.07.02	2	Batu Benawa						14			
63.07.03	3	Labuan Amas Selatan					1	17			
63.07.04	4	Labuan Amas Utara						16			
63.07.05	5	Pandawan						21			
63.07.06	6	Barabai					6	12			
63.07.07	7	Batang Alai Selatan					1	18			
63.07.08	8	Batang Alai Utara						14			

NO	KODE	NAMA PROVINSI, KABUPATEN / KOTA, KECAMATAN	IBUKOTA	JUMLAH					LUAS WILAYAH (Km2)	JUMLAH PENDUDUK (Jiwa *)	KETERANGAN
				KAB	KOTA	KEC	KEL	DESA			
	63.07.09	9 Hantakan						12			
	63.07.10	10 Batang Alai Timur						11			
	63.07.11	11 Limpasu						9			
	63.08	8 KAB. HULU SUNGAI UTARA	Amuntai			10	5	256	940	231.635	Luas Wilayah Indikatif sesuai Surat Badan Informasi Geospasial No B-8.31/PBW-BIG/IGD.04.04/6/2021 Tanggal 8 Juni 2021
	63.08.01	1 Danau Panggang						16			
	63.08.02	2 Babirik						23			
	63.08.03	3 Sungai Pandan						33			
	63.08.04	4 Amuntai Selatan						30			
	63.08.05	5 Amuntai Tengah					5	24			
	63.08.06	6 Amuntai Utara						26			
	63.08.07	7 Banjang						20			
	63.08.08	8 Haur Gading						18			Perda No. 12/2007
	63.08.09	9 Paminggir						7			Perda No. 13/2007
	63.08.10	10 Sungai Tabukan						17			Perda No. 14/2007
	63.09	9 KAB. TABALONG	Tanjung			12	10	130	3.473	249.900	Luas Wilayah Indikatif sesuai Surat Badan Informasi Geospasial No B-8.31/PBW-BIG/IGD.04.04/6/2021 Tanggal 8 Juni 2021
	63.09.01	1 Banua Lawas						15			
	63.09.02	2 Kelua					1	11			
	63.09.03	3 Tanta						14			
	63.09.04	4 Tanjung					4	11			
	63.09.05	5 Haruai						13			
	63.09.06	6 Murung Puduk					5	5			
	63.09.07	7 Muara Uya						14			
	63.09.08	8 Muara Harus						7			
	63.09.09	9 Pugaan						7			
	63.09.10	10 Upau						6			
	63.09.11	11 Jaro						9			
	63.09.12	12 Bintang Ara						9			
	63.10	10 KAB. TANAH BUMBU	Batulicin			12	5	210	4.888	328.692	Luas Wilayah Indikatif sesuai Surat Badan Informasi Geospasial No B-8.31/PBW-BIG/IGD.04.04/6/2021 Tanggal 8 Juni 2021
	63.10.01	1 Batu Licin					2	7			
	63.10.02	2 Kusan Hilir					1	21			
	63.10.03	3 Sungai Loban						17			
	63.10.04	4 Satu						16			

NO	KODE	NAMA PROVINSI, KABUPATEN / KOTA, KECAMATAN	IBUKOTA	JUMLAH					LUAS WILAYAH (Km2)	JUMLAH PENDUDUK (Jiwa *)	KETERANGAN
				KAB	KOTA	KEC	KEL	DESA			
	63.10.05	5 Kusan Hulu						11			
	63.10.06	6 Simpang Empat					2	10		Perda No. 9/2005	
	63.10.07	7 Karang Bintang						11		Perda No. 9/2005	
	63.10.08	8 Mantewe						12		Perda No. 9/2005	
	63.10.09	9 Angsana						9		Perda No. 9/2005	
	63.10.10	10 Kuranji						7		Perda No. 9/2005	
	63.10.11	11 Kusan Tengah						13		Pemekaran sebagian wil. Kec. Kusan Hilir sesuai Perda No. 5/2020 dan Surat Gub. No. 135.6/1083/PEM/2020 tgl 17 Sept 2020.	
	63.10.12	12 Teluk Kepayang						10		Pemekaran sebagian wil. Kec. Kusan Hulu sesuai Perda No. 5/2020 dan Surat Gub. No. 135.6/1083/PEM/2020 tgl 17 Sept 2020.	
	63.11	11 KAB. BALANGAN	Paringin			8	4	190	1.829	132.210	Luas Wilayah Definitif sesuai Surat Badan Informasi Geospasial No B-8.31/PBW-BIG/IGD.04.04/6/2021 Tanggal 8 Juni 2021
	63.11.01	1 Juai						21			
	63.11.02	2 Halong						24			
	63.11.03	3 Awayan						23			
	63.11.04	4 Batu Mandi						18			
	63.11.05	5 Lampihong						27			
	63.11.06	6 Paringin					2	14			
	63.11.07	7 Paringin Selatan					1	15		Perda No. 23/2006	
	63.11.08	8 Tebing Tinggi						12		Perda No. 23/2006	
	63.71	12 KOTA BANJARMASIN	Banjarmasin			5	52		98	672.121	Luas Wilayah Definitif sesuai Surat Badan Informasi Geospasial No B-8.31/PBW-BIG/IGD.04.04/6/2021 Tanggal 8 Juni 2021
	63.71.01	1 Banjarmasin Selatan						12			
	63.71.02	2 Banjarmasin Timur						9			
	63.71.03	3 Banjarmasin Barat						9			
	63.71.04	4 Banjarmasin Utara						10			
	63.71.05	5 Banjarmasin Tengah						12			
	63.72	13 KOTA BANJARBARU	Banjarbaru			5	28	6	305	250.770	Luas Wilayah Indikatif sesuai Surat Badan Informasi Geospasial No B-8.31/PBW-BIG/IGD.04.04/6/2021 Tanggal 8 Juni 2021
	63.72.02	1 Landasan Ulin						4			
	63.72.03	2 Cempaka						4			
	63.72.04	3 Banjarbaru Utara						4		Perda No. 4/2007	
	63.72.05	4 Banjarbaru Selatan						4		Perda No. 4/2007	
	63.72.06	5 Liang Anggang						4		Perda No. 4/2007	
JUMLAH				11	2	156		1864	37.190	4.103.719	

KETERANGAN :

* Luas wilayah bersumber dari Badan Informasi Geospasial

** Jumlah penduduk bersumber dari Ditjen Kependudukan dan Pencatatan Sipil Kemendagri (Data Kependudukan Semester I Bulan Juni Tahun 2021)

**REKAPITULASI NAMA
PROVINSI, KABUPATEN / KOTA, KECAMATAN**



PROVINSI KALIMANTAN TIMUR

**RINCIAN KODE DAN DATA WILAYAH ADMINISTRASI PEMERINTAHAN KABUPATEN/KOTA
PER PROVINSI SELURUH INDONESIA**

w. PROVINSI KALIMANTAN TIMUR

NO	KODE	N A M A KABUPATEN / KOTA	J U M L A H			LUAS WILAYAH (Km2)*	JUMLAH PENDUDUK (Jiwa)**	K E T E R A N G A N
			KEC	KEL	DESA			
1	64.01	KAB. PASER	10	5	139	10.715,59	280.250	Perubahan Nama Kab. Pasir menjadi Paser, PP No. 49/2007, Perubahan nama Ibu Kota PP No. 7/2013.
2	64.02	KAB. KUTAI KARTANEGARA	20	44	193	26.867,51	741.950	Luas Wilayah Indikatif sesuai Surat Badan Informasi Geospasial No. B-8.31/PBW-BIG/IGD.04.04/6/2021 Tanggal 8 Juni 2021 PP No. 8/2002 tentang Perubahan nama Kabupaten Kutai menjadi Kabupaten Kutai Kartanegara.
3	64.03	KAB. BERAU	13	10	100	21.917,59	253.979	Luas Wilayah Indikatif sesuai Surat Badan Informasi Geospasial No. B-8.31/PBW-BIG/IGD.04.04/6/2021 Tanggal 8 Juni 2021
4	64.07	KAB. KUTAI BARAT	16	4	190	13.829,69	168.348	Luas Wilayah Indikatif sesuai Surat Badan Informasi Geospasial No B-8.31/PBW-BIG/IGD.04.04/6/2021 Tanggal 8 Juni 2021
5	64.08	KAB. KUTAI TIMUR	18	2	139	31.585,67	424.447	Luas Wilayah Indikatif sesuai Surat Badan Informasi Geospasial No B-8.31/PBW-BIG/IGD.04.04/6/2021 Tanggal 8 Juni 2021
6	64.09	KAB. PENAJAM PASER UTARA	4	24	30	3.178,52	185.022	Luas Wilayah Indikatif sesuai Surat Badan Informasi Geospasial No B-8.31/PBW-BIG/IGD.04.04/6/2021 Tanggal 8 Juni 2021
7	64.11	KAB. MAHAKAM ULU	5	0	50	18.427,81	35.171	UU No. 2 Tahun 2013.
8	64.71	KOTA BALIKPAPAN	6	34	0	509,93	704.110	Luas Wilayah Indikatif sesuai Surat Badan Informasi Geospasial No. B-8.31/PBW-BIG/IGD.04.04/6/2021 Tanggal 8 Juni 2021 Luas Wilayah Definitif sesuai Surat Badan Informasi Geospasial No B-8.31/PBW-BIG/IGD.04.04/6/2021 Tanggal 8 Juni 2021
9	64.72	KOTA SAMARINDA	10	59	0	716,78	825.494	Luas Wilayah Definitif sesuai Surat Badan Informasi Geospasial No B-8.31/PBW-BIG/IGD.04.04/6/2021 Tanggal 8 Juni 2021
10	64.74	KOTA BONTANG	3	15	0	158,75	185.201	Luas Wilayah Definitif sesuai Surat Badan Informasi Geospasial No B-8.31/PBW-BIG/IGD.04.04/6/2021 Tanggal 8 Juni 2021
		JUMLAH	105	197	841	127.907,84	3.803.972	

KETERANGAN :

* Luas wilayah bersumber dari Badan Informasi Geospasial

** Jumlah penduduk bersumber dari Ditjen Kependudukan dan Pencatatan Sipil Kemendagri
(Data Kependudukan Semester I Bulan Juni Tahun 2021)

**RINCIAN KODE DAN DATA WILAYAH ADMINISTRASI PEMERINTAHAN KECAMATAN
PER KABUPATEN/KOTA SELURUH INDONESIA**

w. PROVINSI KALIMANTAN TIMUR

NO	KODE	NAMA PROVINSI, KABUPATEN / KOTA, KECAMATAN	IBUKOTA	JUMLAH					LUAS WILAYAH (Km2)	JUMLAH PENDUDUK (Jiwa) *	KETERANGAN
				KAB	KOTA	KEC	KEL	DESA			
XXIII	64	KALIMANTAN TIMUR		7	3	105	197	841	127.908	3.803.972	
	64.01	1 KAB. PASER	Tana Paser			10	5	155	10.716	280.250	Perubahan Nama Kab. Pasir menjadi Paser, PP No. 49/2007, Perubahan nama Ibu Kota PP No. 7/2013. Luas Wilayah Indikatif sesuai Surat Badan Informasi Geospasial No. B-8.31/PBW-BIG/IGD.04.04/6/2021 Tanggal 8 Juni 2021
	64.01.01	1 Batu Sopang						9			
	64.01.02	2 Tanjung Harapan						7			
	64.01.03	3 Paser Belengkong						15			Perubahan Nama Kec, Perda No. 2/2015
	64.01.04	4 Tanah Grogot					1	15			
	64.01.05	5 Kuario					1	12			
	64.01.06	6 Long Ikis					1	25			
	64.01.07	7 Muara Komam					1	12			
	64.01.08	8 Long Kali					1	22			
	64.01.09	9 Batu Engau						13			
	64.01.10	10 Muara Samu						9			
	64.02	2 KAB. KUTAI KARTANEGARA	Tenggarong			20	53	204	26.868	741.950	PP No. 8/2002 tentang Perubahan nama Kabupaten Kutai menjadi Kabupaten Kutai Kartanegara. Luas Wilayah Indikatif sesuai Surat Badan Informasi Geospasial No. B-8.31/PBW-BIG/IGD.04.04/6/2021 Tanggal 8 Juni 2021
	64.02.01	1 Muara Muntai						13			
	64.02.02	2 Loa Kulu						15			
	64.02.03	3 Loa Janan						8			
	64.02.04	4 Anggana						8			
	64.02.05	5 Muara Badak						13			
	64.02.06	6 Tenggarong					12	2			
	64.02.07	7 Sebulu						14			
	64.02.08	8 Kota Bangun						11			
	64.02.09	9 Kenohan						9			
	64.02.10	10 Kembang Janggut						11			
	64.02.11	11 Muara Kaman						20			
	64.02.12	12 Tabang						19			
	64.02.13	13 Samboja					10	3			
	64.02.14	14 Muara Jawa						8			
	64.02.15	15 Sanga Sanga					5				

NO	KODE	NAMA PROVINSI, KABUPATEN / KOTA, KECAMATAN	IBUKOTA	J U M L A H					LUAS WILAYAH (Km2)	JUMLAH PENDUDUK (Jiwa *)	K E T E R A N G A N
				KAB	KOTA	KEC	KEL	DESA			
64.02.16	16	Tenggarong Seberang						18			
64.02.17	17	Marang Kayu						11			
64.02.18	18	Muara Wis						7			
64.02.19	19	Kota Bangun Darat						10			
64.02.20	20	Samboja Barat				9	1				
64.03	3	KAB. BERAU	Tanjung Redeb			13	12	128	21.918	253.979	
64.03.01	1	Kelay						14			
64.03.02	2	Talisayan						10			
64.03.03	3	Sambaliung					1	13			
64.03.04	4	Segah						13			
64.03.05	5	Tanjung Redeb						6			
64.03.06	6	Gunung Tabur					1	10			
64.03.07	7	Pulau Derawan						5			
64.03.08	8	Biduk-Biduk						6			
64.03.09	9	Teluk Bayur					2	4			
64.03.10	10	Tabalar						6			
64.03.11	11	Maratua						4			
64.03.12	12	Batu Putih						7			
64.03.13	13	Biatan						8			
64.07	4	KAB. KUTAI BARAT	Sendawar			16	4	307	13.830	168.348	
64.07.05	1	Long Iram						11			
64.07.06	2	Melak						2	4		
64.07.07	3	Barong Tongkok						2	19		
64.07.08	4	Damai							17		
64.07.09	5	Muara Lawa							8		
64.07.10	6	Muara Pahu							12		
64.07.11	7	Jempang							12		
64.07.12	8	Bongan							16		
64.07.13	9	Penyinggahan							6		
64.07.14	10	Bentian Besar							9		
64.07.15	11	Linggang Bigung							11		
64.07.16	12	Nyuatan							10		

Pemekaran Sebagian wil. Kec. Kota Bangun sesuai Perda No. 5/2020 dan surat Gub No. 138/0203/B.PPOD.II tanggal 18 Januari 2021
Pemekaran Sebagian wil. Kec. Samboja sesuai Perda No. 6 Tahun 2020 dan Surat Gub No. 138/0203/B.PPOD.II Tanggal 18 Januari 2021
Luas Wilayah Indikatif sesuai Surat Badan Informasi Geospasial No B-8.31/PBW-BIG/IGD.04.04/6/2021 Tanggal 8 Juni 2021

Luas Wilayah Indikatif sesuai Surat Badan Informasi Geospasial No B-8.31/PBW-BIG/IGD.04.04/6/2021 Tanggal 8 Juni 2021

NO	KODE	NAMA PROVINSI, KABUPATEN / KOTA, KECAMATAN	IBUKOTA	JUMLAH					LUAS WILAYAH (Km2)	JUMLAH PENDUDUK (Jiwa) *	KETERANGAN
				KAB	KOTA	KEC	KEL	DESA			
64.07.17	13	Silug Ngurai						16			
64.07.18	14	Mook Manaar Bulatn						16			Perda No. 13/2003
64.07.19	15	Tering						15			Perda No. 13/2003
64.07.20	16	Sekolaq Darat						8			Perda No. 13/2003
64.08	5	KAB. KUTAI TIMUR	Sanggatta			18	2	182	31.586	424.447	Luas Wilayah Indikatif sesuai Surat Badan Informasi Geospasial No B-8.31/PBW-BIG/IGD.04.04/6/2021 Tanggal 8 Juni 2021
64.08.01	1	Muara Ancalong						9			
64.08.02	2	Muara Wahau						10			
64.08.03	3	Muara Bengkal						7			
64.08.04	4	Sanggatta Utara					1	3			
64.08.05	5	Sangkulirang						15			
64.08.06	6	Busang						6			
64.08.07	7	Telen						8			
64.08.08	8	Kombeng						7			
64.08.09	9	Bengalon						11			
64.08.10	10	Kaliorang						7			
64.08.11	11	Sandaran						9			
64.08.12	12	Sanggatta Selatan					1	3			Perda No. 12/2005
64.08.13	13	Teluk Pandan						6			Perda No. 12/2005
64.08.14	14	Rantau Pulung						9			Perda No. 12/2005
64.08.15	15	Kaubun						8			Perda No. 12/2005
64.08.16	16	Karangan						7			Perda No. 12/2005
64.08.17	17	Batu Ampar						7			Perda No. 12/2005
64.08.18	18	Long Mesangat						7			Perda No. 12/2005
64.09	6	KAB. PENAJAM PASER UTARA	Penajam			4	24	30	3.179	185.022	Luas Wilayah Indikatif sesuai Surat Badan Informasi Geospasial No B-8.31/PBW-BIG/IGD.04.04/6/2021 Tanggal 8 Juni 2021
64.09.01	1	Penajam						19	4		
64.09.02	2	Waru						1	3		
64.09.03	3	Babulu							12		
64.09.04	4	Sepaku						4	11		
64.11	7	KAB. MAHAKAM ULU	Long Bagun			5		50	18.428	35.171	UU No. 2 Tahun 2013. Luas Wilayah Indikatif sesuai Surat Badan Informasi Geospasial No. B-8.31/PBW-BIG/IGD.04.04/6/2021 Tanggal 8 Juni 2021
64.11.01	1	Long Bagun						11			Semula wil Kab. Kutai Barat, sesuai UU No. 2/2013
64.11.02	2	Long Hubung						11			Semula wil Kab. Kutai Barat, sesuai UU No. 2/2013
64.11.03	3	Laham						5			Semula wil Kab. Kutai Barat, sesuai UU No. 2/2013

NO	KODE	NAMA PROVINSI, KABUPATEN / KOTA, KECAMATAN	IBUKOTA	JUMLAH					LUAS WILAYAH (Km2)	JUMLAH PENDUDUK (Jiwa) *	KETERANGAN
				KAB	KOTA	KEC	KEL	DESA			
64.11.04	4	Long Apari						10		Semula wil Kab. Kutai Barat, sesuai UU No. 2/2013	
64.11.05	5	Long Pahangai						13		Semula wil Kab. Kutai Barat, sesuai UU No. 2/2013	
64.71	8	KOTA BALIKPAPAN	Balikpapan			6	39		510	704.110	Luas Wilayah Definitif sesuai Surat Badan Informasi Geospasial No B-8.31/PBW-BIG/IGD.04.04/6/2021 Tanggal 8 Juni 2021
64.71.01	1	Balikpapan Timur						4			
64.71.02	2	Balikpapan Barat						6			
64.71.03	3	Balikpapan Utara						6			
64.71.04	4	Balikpapan Tengah						6			
64.71.05	5	Balikpapan Selatan						7			
64.71.06	6	Balikpapan Kota						5			Pemekaran sebagian Kec. Balikpapan Selatan, Perda No. 8/2012
64.72	9	KOTA SAMARINDA	Samarinda			10	80		717	825.494	Luas Wilayah Definitif sesuai Surat Badan Informasi Geospasial No B-8.31/PBW-BIG/IGD.04.04/6/2021 Tanggal 8 Juni 2021
64.72.01	1	Palaran						5			
64.72.02	2	Samarinda Seberang						6			
64.72.03	3	Samarinda Ulu						8			
64.72.04	4	Samarinda Ilir						5			
64.72.05	5	Samarinda Utara						8			
64.72.06	6	Sungai Kunjang						7			
64.72.07	7	Sambutan						5			Pemekaran Kec. Perda No. 2/2010
64.72.08	8	Sungai Pinang						5			Pemekaran Kec. Perda No. 2/2010
64.72.09	9	Samarinda Kota						5			Pemekaran Kec. Perda No. 2/2010
64.72.10	10	Loa Janan Ilir						5			Pemekaran Kec. Perda No. 2/2010
64.74	10	KOTA BONTANG	Bontang			3	15		159	185.201	Luas Wilayah Definitif sesuai Surat Badan Informasi Geospasial No B-8.31/PBW-BIG/IGD.04.04/6/2021 Tanggal 8 Juni 2021
64.74.01	1	Bontang Utara						6			
64.74.02	2	Bontang Selatan						6			
64.74.03	3	Bontang Barat						3			
JUMLAH				7	3	105		841	127.908	3.803.972	

KETERANGAN :

* Luas wilayah bersumber dari Badan Informasi Geospasial

** Jumlah penduduk bersumber dari Ditjen Kependudukan dan Pencatatan Sipil Kemendagri (Data Kependudukan Semester I Bulan Juni Tahun 2021)

**REKAPITULASI NAMA
PROVINSI, KABUPATEN / KOTA, KECAMATAN**



PROVINSI KALIMANTAN UTARA

**RINCIAN KODE DAN DATA WILAYAH ADMINISTRASI PEMERINTAHAN KABUPATEN/KOTA
PER PROVINSI SELURUH INDONESIA**

x. PROVINSI KALIMANTAN UTARA

NO	KODE	N A M A KABUPATEN / KOTA	J U M L A H			LUAS WILAYAH (Km2)*	JUMLAH PENDUDUK (Jiwa)**	K E T E R A N G A N
			KEC	KEL	DESA			
1	65.01	KAB. BULUNGAN	10	7	74	12.984,41	151.997	Semula wil. Prov. Kalimantan Timur.
2	65.02	KAB. MALINAU	15	0	109	38.914,71	81.743	Luas Wilayah Indikatif sesuai Surat Badan Informasi Geospasial No B-8.31/PBW-BIG/IGD.04.04/6/2021 Tanggal 8 Juni 2021.
3	65.03	KAB. NUNUKAN	21	8	232	13.555,95	192.263	Semula wil. Prov. Kalimantan Timur.
4	65.04	KAB. TANA TIDUNG	5	0	32	3.506,05	26.212	Luas Wilayah Indikatif sesuai Surat Badan Informasi Geospasial No B-8.31/PBW-BIG/IGD.04.04/6/2021 Tanggal 8 Juni 2021.
5	65.71	KOTA TARAKAN	4	20	0	250,98	240.024	Semula Wil. Prov. Kalimantan Timur.
		JUMLAH	55	35	447	69.212,10	692.239	Luas Wilayah sesuai Surat Badan Informasi Geospasial No B-8.31/PBW-BIG/IGD.04.04/6/2021 Tanggal 8 Juni 2021 (tidak ada batas darat dengan kab/kota lainnya).

KETERANGAN :

* Luas wilayah bersumber dari Badan Informasi Geospasial

** Jumlah penduduk bersumber dari Ditjen Kependudukan dan Pencatatan Sipil Kemendagri
(Data Kependudukan Semester I Bulan Juni Tahun 2021)

**RINCIAN KODE DAN DATA WILAYAH ADMINISTRASI PEMERINTAHAN KECAMATAN
PER KABUPATEN/KOTA SELURUH INDONESIA**

x. PROVINSI KALIMANTAN UTARA

NO	KODE	NAMA PROVINSI, KABUPATEN / KOTA, KECAMATAN	IBUKOTA	JUMLAH					LUAS WILAYAH (Km2)	JUMLAH PENDUDUK (Jiwa *)	KETERANGAN
				KAB	KOTA	KEC	KEL	DESA			
XXIV	65	KALIMANTAN UTARA		4	1	55	35	447	69.212	692.239	
	65.01	1 KAB. BULUNGAN	Tanjung Selor			10	7	74	12.984	151.997	Semula wil. Prov. Kalimantan Timur. Luas Wilayah Indikatif sesuai Surat Badan Informasi Geospasial No B-8.31/PBW-BIG/IGD.04.04/6/2021 Tanggal 8 Juni 2021.
	65.01.01	1 Tanjung Palas					4	5			
	65.01.02	2 Tanjung Palas Barat						5			
	65.01.03	3 Tanjung Palas Utara						6			
	65.01.04	4 Tanjung Palas Timur						8			
	65.01.05	5 Tanjung Selor					3	6			
	65.01.06	6 Tanjung Palas Tengah						3			
	65.01.07	7 Peso						10			
	65.01.08	8 Peso Hilir						6			
	65.01.09	9 Sekatak						22			
	65.01.10	10 Bunyu						3			
	65.02	2 KAB. MALINAU	Malinau			15		109	38.915	81.743	Semula wil. Prov. Kalimantan Timur. Luas Wilayah Indikatif sesuai Surat Badan Informasi Geospasial No B-8.31/PBW-BIG/IGD.04.04/6/2021 Tanggal 8 Juni 2021.
	65.02.01	1 Mentarang						9			
	65.02.02	2 Malinau Kota						6			
	65.02.03	3 Pujungan						9			
	65.02.04	4 Kayan Hilir						5			
	65.02.05	5 Kayan Hulu						5			
	65.02.06	6 Malinau Selatan						9			
	65.02.07	7 Malinau Utara						12			
	65.02.08	8 Malinau Barat						9			
	65.02.09	9 Sungai Boh						6			
	65.02.10	10 Kayan Selatan						5			
	65.02.11	11 Bahau Hulu						6			
	65.02.12	12 Mentarang Hulu						7			
	65.02.13	13 Malinau Selatan Hilir						8			Pemekaran sebagian Kec. Malinau Selatan, Perda No. 1/2012
	65.02.14	14 Malinau Selatan Hulu						8			Pemekaran sebagian Kec. Malinau Selatan, Perda No. 1/2012
	65.02.15	15 Sungai Tubu						5			Pemekaran sebagian Kec. Mentarang, Perda No. 1/2012

NO	KODE	NAMA PROVINSI, KABUPATEN / KOTA, KECAMATAN	IBUKOTA	JUMLAH					LUAS WILAYAH (Km2)	JUMLAH PENDUDUK (Jiwa *)	KETERANGAN
				KAB	KOTA	KEC	KEL	DESA			
65.03	3	KAB. NUNUKAN	Nunukan			21	8	308	13.556	192.263	Semula wil. Prov. Kalimantan Timur. Luas Wilayah Indikatif sesuai Surat Badan Informasi Geospasial No B-8.31/PBW-BIG/IGD.04.04/6/2021 Tanggal 8 Juni 2021.
65.03.01	1	Sebatik						4			
65.03.02	2	Nunukan					4	1			
65.03.03	3	Sembakung						10			
65.03.04	4	Lumbis						28			
65.03.05	5	Krayan						23			
65.03.06	6	Sebuku						10			
65.03.07	7	Krayan Selatan						13			Perda No. 49/2003
65.03.08	8	Sebatik Barat						4			Perda No. 3/2006
65.03.09	9	Nunukan Selatan					4				Perda No. 9/2007
65.03.10	10	Sebatik Timur						4			Pemekaran wil Kec. Sebatik, Perda No. 25/2011
65.03.11	11	Sebatik Utara						3			Pemekaran wil Kec. Sebatik, Perda No. 25/2011
65.03.12	12	Sebatik Tengah						4			Pemekaran wil Kec. Sebatik dan Kec. Sebatik Barat, Perda No. 25/2011
65.03.13	13	Sei Menggaris						4			Pemekaran wil Kec. Nunukan, Perda No. 26/2011
65.03.14	14	Tulin Onsoi						12			Pemekaran wil Kec. Sebuku, Perda No. 27/2011
65.03.15	15	Lumbis Ogong						26			Pemekaran wil Kec. Lumbis, Perda No. 28/2011
65.03.16	16	Sembakung Atulai						10			Pemekaran sebagian Kec. Sembakung, Perda No. 2/2012
65.03.17	17	Krayan Tengah						11			Pemekaran sebagian wil Kec. Krayan Selatan, Perda No. 11/2015
65.03.18	18	Krayan Timur						17			Pemekaran sebagian wil Kec. Krayan, Perda No. 12/2015
65.03.19	19	Krayan Barat						25			Pemekaran sebagian wil Kec. Krayan, Perda No. 12/2015
65.03.20	20	Lumbis Pansiangan						13			Pemekaran sebagian wil Kec. Lumbis Ogong sesuai Perda No. 2/2019 dan ND No. 939/TU/DK/SDV/2019 tgl 18 Sept 2019
65.03.21	21	Lumbis Hulu						10			Pemekaran sebagian wil Kec. Lumbis Ogong sesuai Perda No. 2/2019 dan ND No. 939/TU/DK/SDV/2019 tgl 18 Sept 2019
65.04	4	KAB. TANA TIDUNG	Tideng Pale			5		32	3.506	26.212	Semula Wil. Prov. Kalimantan Timur. Luas Wilayah Indikatif sesuai Surat Badan Informasi Geospasial No B-8.31/PBW-BIG/IGD.04.04/6/2021 Tanggal 8 Juni 2021.
65.04.01	1	Sesayap						7			Semula wil. Kab. Bulungan
65.04.02	2	Sesayap Hilir						8			Semula wil. Kab. Bulungan
65.04.03	3	Tana Lia						5			Semula wil. Kab. Bulungan
65.04.04	4	Betayau						6			Pemekaran sebagian Kec. Sesayap dan Kec. Sesayap Hilir, Perda No. 10/2012
65.04.05	5	Muruk Rian						6			Pemekaran sebagian Kec. Sesayap, Perda No. 10/2012

NO	KODE	NAMA PROVINSI, KABUPATEN / KOTA, KECAMATAN	IBUKOTA	J U M L A H					LUAS WILAYAH (Km2)	JUMLAH PENDUDUK (Jiwa) *	K E T E R A N G A N
				KAB	KOTA	KEC	KEL	DESA			
	65.71	5 KOTA TARAKAN	Tarakan			4	20		251	240.024	Semula wil. Prov. Kalimantan Timur. Luas Wilayah sesuai Surat Badan Informasi Geospasial No B-8.31/PBW-BIG/IGD.04.04/6/2021 Tanggal 8 Juni 2021 (tidak ada batas darat dengan kab/kota lainnya).
	65.71.01	1 Tarakan Barat					5				
	65.71.02	2 Tarakan Tengah					5				
	65.71.03	3 Tarakan Timur					7				
	65.71.04	4 Tarakan Utara					3				
JUMLAH				4	1	55		447	69.212	692.239	

KETERANGAN :

* Luas wilayah bersumber dari Badan Informasi Geospasial

** Jumlah penduduk bersumber dari Ditjen Kependudukan dan Pencatatan Sipil Kemendagri
(Data Kependudukan Semester I Bulan Juni Tahun 2021)

REKAPITULASI NAMA
PROVINSI, KABUPATEN / KOTA, KECAMATAN



PROVINSI SULAWESI UTARA

**RINCIAN KODE DAN DATA WILAYAH ADMINISTRASI PEMERINTAHAN KABUPATEN/KOTA
PER PROVINSI SELURUH INDONESIA**

y. PROVINSI SULAWESI UTARA

NO	KODE	N A M A KABUPATEN / KOTA	J U M L A H			LUAS WILAYAH (Km2)*	JUMLAH PENDUDUK (Jiwa)**	K E T E R A N G A N
			KEC	KEL	DESA			
1	71.01	KAB. BOLAANG MONGONDOW	15	2	200	3.269,30	252.011	Luas Wilayah Definitif sesuai Surat Badan Informasi Geospasial No. B-8.31/PBW-BIG/IGD.04.04/6/2021 Tanggal 8 Juni 2021
2	71.02	KAB. MINAHASA	25	43	227	1.128,47	343.663	Luas Wilayah Definitif sesuai Surat Badan Informasi Geospasial No. B-8.31/PBW-BIG/IGD.04.04/6/2021 Tanggal 8 Juni 2021
3	71.03	KAB. KEPULAUAN SANGIHE	15	22	145	607,69	136.207	Luas Wilayah sesuai Surat Badan Informasi Geospasial No. B-8.31/PBW-BIG/IGD.04.04/6/2021 Tanggal 8 Juni 2021 (tidak ada batas dengan kab/kota lainnya).
4	71.04	KAB. KEPULAUAN TALAUD	19	11	142	1.011,87	98.326	Luas Wilayah sesuai Surat Badan Informasi Geospasial No. B-8.31/PBW-BIG/IGD.04.04/6/2021 Tanggal 8 Juni 2021 (tidak ada batas dengan kab/kota lainnya).
5	71.05	KAB. MINAHASA SELATAN	17	10	167	1.456,69	239.772	Luas Wilayah Definitif sesuai Surat Badan Informasi Geospasial No. B-8.31/PBW-BIG/IGD.04.04/6/2021 Tanggal 8 Juni 2021
6	71.06	KAB. MINAHASA UTARA	10	6	125	995,56	223.119	Luas Wilayah Definitif sesuai Surat Badan Informasi Geospasial No. B-8.31/PBW-BIG/IGD.04.04/6/2021 Tanggal 8 Juni 2021
7	71.07	KAB. MINAHASA TENGGARA	12	9	135	753,08	118.475	Luas Wilayah Definitif sesuai Surat Badan Informasi Geospasial No. B-8.31/PBW-BIG/IGD.04.04/6/2021 Tanggal 8 Juni 2021
8	71.08	KAB. BOLAANG MONGONDOW UTARA	6	1	106	1.644,39	85.395	Luas Wilayah Definitif sesuai Surat Badan Informasi Geospasial No. B-8.31/PBW-BIG/IGD.04.04/6/2021 Tanggal 8 Juni 2021
9	71.09	KAB. KEP. SIAU TAGULANDANG BIARO	10	10	83	218,21	71.934	Luas Wilayah sesuai Surat Badan Informasi Geospasial No. B-8.31/PBW-BIG/IGD.04.04/6/2021 Tanggal 8 Juni 2021 (tidak ada batas dengan kab/kota lainnya).
10	71.10	KAB. BOLAANG MONGONDOW TIMUR	7	0	81	859,98	88.966	Luas Wilayah Definitif sesuai Surat Badan Informasi Geospasial No. B-8.31/PBW-BIG/IGD.04.04/6/2021 Tanggal 8 Juni 2021
11	71.11	KAB. BOLAANG MONGONDOW SELATAN	7	0	81	1.796,07	72.025	Luas Wilayah Definitif sesuai Surat Badan Informasi Geospasial No. B-8.31/PBW-BIG/IGD.04.04/6/2021 Tanggal 8 Juni 2021
12	71.71	KOTA MANADO	11	87	0	162,29	475.774	Luas Wilayah Definitif sesuai Surat Badan Informasi Geospasial No. B-8.31/PBW-BIG/IGD.04.04/6/2021 Tanggal 8 Juni 2021
13	71.72	KOTA BITUNG	8	69	0	329,72	226.614	Luas Wilayah Definitif sesuai Surat Badan Informasi Geospasial No. B-8.31/PBW-BIG/IGD.04.04/6/2021 Tanggal 8 Juni 2021
14	71.73	KOTA TOMOHON	5	44	0	169,06	100.890	Luas Wilayah Definitif sesuai Surat Badan Informasi Geospasial No. B-8.31/PBW-BIG/IGD.04.04/6/2021 Tanggal 8 Juni 2021
15	71.74	KOTA KOTAMOBAGU	4	18	15	108,89	122.799	Luas Wilayah Definitif sesuai Surat Badan Informasi Geospasial No. B-8.31/PBW-BIG/IGD.04.04/6/2021 Tanggal 8 Juni 2021
JUMLAH			171	332	1.507	14.511,27	2.655.970	

KETERANGAN :

* Luas wilayah bersumber dari Badan Informasi Geospasial

** Jumlah penduduk bersumber dari Ditjen Kependudukan dan Pencatatan Sipil Kemendagri (Data Kependudukan Semester I Bulan Juni Tahun 2021)

**RINCIAN KODE DAN DATA WILAYAH ADMINISTRASI PEMERINTAHAN KECAMATAN
PER KABUPATEN/KOTA SELURUH INDONESIA**

y. PROVINSI SULAWESI UTARA

NO	KODE	NAMA PROVINSI, KABUPATEN / KOTA, KECAMATAN	IBUKOTA	JUMLAH					LUAS WILAYAH (Km2)	JUMLAH PENDUDUK (Jiwa) *	KETERANGAN
				KAB	KOTA	KEC	KEL	DESA			
XXV	71	SULAWESI UTARA		11	4	171	332	1507	14.511	2.655.970	
	71.01	1 KAB. BOLAANG MONGONDOW	Lolak			15	33	458	3.269	252.011	Luas Wilayah Definitif sesuai Surat Badan Informasi Geospasial No. B-8.31/PBW-BIG/IGD.04.04/6/2021 Tanggal 8 Juni 2021
	71.01.05	1 Sang Tombolang						12			
	71.01.09	2 Dumoga Barat						12			
	71.01.10	3 Dumoga Timur					1	15			
	71.01.11	4 Dumoga Utara						16			
	71.01.12	5 Lolak						26			
	71.01.13	6 Bolaang					1	10			
	71.01.14	7 Lolayan						14			
	71.01.19	8 Passi Barat						13			
	71.01.20	9 Poigar						20			
	71.01.22	10 Passi Timur						13			
	71.01.31	11 Bolaang Timur						9		Perda No. 5/2007	
	71.01.32	12 Bilalang						8		Perda No. 6/2007	
	71.01.33	13 Dumoga						12		Pemekaran Kec. Dumoga Timur Perda No. 2/2012	
	71.01.34	14 Dumoga Tenggara						10		Pemekaran Kec. Dumoga Utara Perda No. 3/2012	
	71.01.35	15 Dumoga Tengah						10		Pemekaran Kec. Dumoga Barat Perda No. 4/2012	
	71.02	2 KAB. MINAHASA	Tondano			25	60	300	1.128	343.663	Luas Wilayah Definitif sesuai Surat Badan Informasi Geospasial No. B-8.31/PBW-BIG/IGD.04.04/6/2021 Tanggal 8 Juni 2021
	71.02.01	1 Tondano Barat						9			
	71.02.02	2 Tondano Timur						11			
	71.02.03	3 Eris						8			
	71.02.04	4 Kombi						13			
	71.02.05	5 Lembean Timur						11			
	71.02.06	6 Kakas						13			
	71.02.07	7 Tompaso						10			
	71.02.08	8 Remboken						11			
	71.02.09	9 Langowan Timur						8			
	71.02.10	10 Langowan Barat						16			
	71.02.11	11 Sonder						19			
	71.02.12	12 Kawangkoan					6	4			
	71.02.13	13 Pineleng						14			

NO	KODE	NAMA PROVINSI, KABUPATEN / KOTA, KECAMATAN	IBUKOTA	JUMLAH					LUAS WILAYAH (Km2)	JUMLAH PENDUDUK (Jiwa *)	KETERANGAN
				KAB	KOTA	KEC	KEL	DESA			
71.02.14	14	Tombulu						11			
71.02.15	15	Tombariri						10			
71.02.16	16	Tondano Utara					5	3			Perda No. 5/2003
71.02.17	17	Langowan Selatan						10			Perda No. 2/2004
71.02.18	18	Tondano Selatan						8			Perda No. 26/2004
71.02.19	19	Langowan Utara						8			Perda No. 4/2007
71.02.20	20	Kakas Barat						10			Pemekaran Kec. Kakas Perda No. 1/2010
71.02.21	21	Kawangkoan Utara						4	6		Pemekaran Kec. Kawangkoan Perda No. 2/2010
71.02.22	22	Kawangkoan Barat							10		Pemekaran Kec. Kawangkoan Perda No. 3/2010
71.02.23	23	Mandolang							12		Pemekaran Kec. Pineleng Perda No. 2/2012
71.02.24	24	Tombariri Timur							10		Pemekaran Kec. Tombariri Perda No. 3/2012
71.02.25	25	Tompaso Barat							10		Pemekaran Kec. Tompaso Perda No. 4/2012
71.03	3	KAB. KEPULAUAN SANGIHE	Tahuna			15	36	253	608	136.207	Luas Wilayah sesuai Surat Badan Informasi Geospasial No. B-8.31/PBW-BIG/IGD.04.04/6/2021 Tanggal 8 Juni 2021 (tidak ada batas dengan kab/kota lainnya).
71.03.08	1	Tabukan Utara							24		
71.03.09	2	Nusa Tabukan							5		
71.03.10	3	Manganitu Selatan							13		
71.03.11	4	Tatoareng							7		
71.03.12	5	Tamako							20		
71.03.13	6	Manganitu							18		
71.03.14	7	Tabukan Tengah							18		
71.03.15	8	Tabukan Selatan							14		
71.03.16	9	Kendahe							8		
71.03.17	10	Tahuna						8			
71.03.19	11	Tabukan Selatan Tengah							9		
71.03.20	12	Tabukan Selatan Tenggara							6		
71.03.23	13	Tahuna Barat						6			Perda No.16/2004
71.03.24	14	Tahuna Timur						8			Perda No.16/2004
71.03.25	15	Kepulauan Marore							3		Perda No.8/2008
71.04	4	KAB. KEPULAUAN TALAUD	Melongguane			19	13	216	1.012	98.326	Luas Wilayah sesuai Surat Badan Informasi Geospasial No. B-8.31/PBW-BIG/IGD.04.04/6/2021 Tanggal 8 Juni 2021 (tidak ada batas dengan kab/kota lainnya).
71.04.01	1	Lirung						3	4		
71.04.02	2	Beo						3	3		
71.04.03	3	Rainis							11		

NO	KODE	NAMA PROVINSI, KABUPATEN / KOTA, KECAMATAN	IBUKOTA	JUMLAH					LUAS WILAYAH (Km2)	JUMLAH PENDUDUK (Jiwa) *	KETERANGAN
				KAB	KOTA	KEC	KEL	DESA			
	71.04.04	4 Essang						8			
	71.04.05	5 Nanusa						9			
	71.04.06	6 Kabaruan						12			
	71.04.07	7 Melonguane					3	10			
	71.04.08	8 Gemeh						15			
	71.04.09	9 Damau						8			
	71.04.10	10 Tampan' Amma						11			
	71.04.11	11 Salibabu						6		Perub. nama Kec. Lirung Selatan, Perda No. 3/2006	
	71.04.12	12 Kalongan						5		Perda No. 4/2006	
	71.04.13	13 Miangas						1		Perda No. 11/2006 (Kecamatan Khusus)	
	71.04.14	14 Beo Utara					2	6		Perda No. 1/2007	
	71.04.15	15 Pulutan						5		Perda No. 1/2007	
	71.04.16	16 Melonguane Timur						6		Perda No. 1/2007	
	71.04.17	17 Moronge						6		Perda No. 1/2007	
	71.04.18	18 Beo Selatan						7		Perda No. 5/2007	
	71.04.19	19 Essang Selatan						9		Perda No. 5/2007	
	71.05	5 KAB. MINAHASA SELATAN	Amurang			17	18	319	1.457	239.772	Luas Wilayah Definitif sesuai Surat Badan Informasi Geospasial No. B-8.31/PBW-BIG/IGD.04.04/6/2021 Tanggal 8 Juni 2021
	71.05.01	1 Modoinding						10			
	71.05.02	2 Tompaso Baru						10			
	71.05.03	3 Ranoyapo						12			
	71.05.07	4 Motoling						7			
	71.05.08	5 Sinonsayang						13			
	71.05.09	6 Tenga						18			
	71.05.10	7 Amurang					6	2			Perubahan nama Kec. Tombasian, Perda No.18/2005
	71.05.12	8 Tumpaan						10			
	71.05.13	9 Tareran						13			
	71.05.15	10 Kumelembuai						8			
	71.05.16	11 Maesaan						12			Perda No 18/2005
	71.05.17	12 Amurang Barat					2	8			Perda No 18/2005, Diperbaharui Perda No. 8/2008
	71.05.18	13 Amurang Timur					2	8			Perda No 18/2005
	71.05.19	14 Tatapaan						11			Perda No 18/2005
	71.05.21	15 Motoling Barat						8			Perda No. 16/2007
	71.05.22	16 Motoling Timur						8			Perda No. 16/2007
	71.05.23	17 Suluun Tareran						9			Perda No. 16/2007

NO	KODE	NAMA PROVINSI, KABUPATEN / KOTA, KECAMATAN	IBUKOTA	JUMLAH					LUAS WILAYAH (Km2)	JUMLAH PENDUDUK (Jiwa *)	KETERANGAN
				KAB	KOTA	KEC	KEL	DESA			
71.06	6	KAB. MINAHASA UTARA	Air Madidi			10	6	153	996	223.119	Luas Wilayah Definitif sesuai Surat Badan Informasi Geospasial No. B-8.31/PBW-BIG/IGD.04.04/6/2021 Tanggal 8 Juni 2021
71.06.01	1	Kema						10			
71.06.02	2	Kauditan						12			
71.06.03	3	Airmadidi				6		3			
71.06.04	4	Wori						20			
71.06.05	5	Dimembe						11			
71.06.06	6	Likupang Barat						20			
71.06.07	7	Likupang Timur						18			
71.06.08	8	Kalawat						12			
71.06.09	9	Talawaan						12		Perda No. 2/2006	
71.06.10	10	Likupang Selatan						7		Perda No. 1/2008	
71.07	7	KAB. MINAHASA TENGGARA	Ratahan			12	9	166	753	118.475	Luas Wilayah Definitif sesuai Surat Badan Informasi Geospasial No. B-8.31/PBW-BIG/IGD.04.04/6/2021 Tanggal 8 Juni 2021
71.07.01	1	Ratahan				9		2			
71.07.02	2	Pusomaen						15		Semula wil. Kab Minahasa Selatan	
71.07.03	3	Belang						20		Semula wil. Kab Minahasa Selatan	
71.07.04	4	Ratatotok						15		Semula wil. Kab Minahasa Selatan	
71.07.05	5	Tombatu						11		Semula wil. Kab Minahasa Selatan	
71.07.06	6	Touluaan						10		Semula wil. Kab Minahasa Selatan	
71.07.07	7	Touluaan Selatan						10			
71.07.08	8	Silian Raya						10			
71.07.09	9	Tombatu Timur						11			
71.07.10	10	Tombatu Utara						10			
71.07.11	11	Pasan						11			
71.07.12	12	Ratahan Timur						10			
71.08	8	KAB. BOLAANG MONGONDOW UTARA	Boroko			6	1	108	1.644	85.395	Luas Wilayah Definitif sesuai Surat Badan Informasi Geospasial No. B-8.31/PBW-BIG/IGD.04.04/6/2021 Tanggal 8 Juni 2021
71.08.01	1	Sangkub						16			
71.08.02	2	Bintauna					1	15		Semula wil. Kab. Bolaang Mongondow	
71.08.03	3	Bolangitang Timur						20		Semula wil. Kab. Bolaang Mongondow	
71.08.04	4	Bolangitang Barat						18		Semula wil. Kab. Bolaang Mongondow	
71.08.05	5	Kaidipang						15		Semula wil. Kab. Bolaang Mongondow	
71.08.06	6	Pinogaluman						22		Semula wil. Kab. Bolaang Mongondow	

NO	KODE	NAMA PROVINSI, KABUPATEN / KOTA, KECAMATAN	IBUKOTA	J U M L A H					LUAS WILAYAH (Km2)	JUMLAH PENDUDUK (Jiwa) *)	K E T E R A N G A N
				KAB	KOTA	KEC	KEL	DESA			
71.09	9	KAB. KEP. SIAU TAGULANDANG BIARO	Ondong Siau			10	10	83	218	71.934	Luas Wilayah sesuai Surat Badan Informasi Geospasial No. B-8.31/PBW-BIG/IGD.04.04/6/2021 Tanggal 8 Juni 2021 (tidak ada batas dengan kab/kota lainnya).
71.09.01	1	Siau Timur					5	11			Semula wil. Kab. Kep. Sangihe
71.09.02	2	Siau Barat						3	9		Semula wil. Kab. Kep. Sangihe
71.09.03	3	Tagulandang						2	13		Semula wil. Kab. Kep. Sangihe
71.09.04	4	Siau Timur Selatan							14		Semula wil. Kab. Kep. Sangihe
71.09.05	5	Siau Barat Selatan							7		Semula wil. Kab. Kep. Sangihe
71.09.06	6	Tagulandang Utara							6		Semula wil. Kab. Kep. Sangihe
71.09.07	7	Biaro							5		Semula wil. Kab. Kep. Sangihe
71.09.08	8	Siau Barat Utara							8		Semula wil. Kab. Kep. Sangihe
71.09.09	9	Siau Tengah							4		Semula wil. Kab. Kep. Sangihe
71.09.10	10	Tagulandang Selatan							6		Semula wil. Kab. Kep. Sangihe
71.10	10	KAB. BOLAANG MONGONDOW TIMUR	Tutuyan			7		102	860	88.966	Luas Wilayah Definitif sesuai Surat Badan Informasi Geospasial No. B-8.31/PBW-BIG/IGD.04.04/6/2021 Tanggal 8 Juni 2021
71.10.01	1	Tutuyan							10		Semula wil. Kab. Bolaang Mongondow
71.10.02	2	Kotabunan							15		Semula wil. Kab. Bolaang Mongondow
71.10.03	3	Nuangan							11		Semula wil. Kab. Bolaang Mongondow
71.10.04	4	Modayag							14		Semula wil. Kab. Bolaang Mongondow
71.10.05	5	Modayag Barat							10		Semula wil. Kab. Bolaang Mongondow
71.10.06	6	Motongkad							11		Perda No 6/2016
71.10.07	7	Mooat							10		Perda No 7/2016
71.11	11	KAB. BOLAANG MONGONDOW SELATAN	Bolaang Uki			7		99	1.796	72.025	Luas Wilayah Definitif sesuai Surat Badan Informasi Geospasial No. B-8.31/PBW-BIG/IGD.04.04/6/2021 Tanggal 8 Juni 2021
71.11.01	1	Bolaang Uki							17		Semula wil. Kab. Bolaang Mongondow
71.11.02	2	Posigadan							16		Semula wil. Kab. Bolaang Mongondow
71.11.03	3	Pinolosian							10		Semula wil. Kab. Bolaang Mongondow
71.11.04	4	Pinolosian Tengah							8		Semula wil. Kab. Bolaang Mongondow
71.11.05	5	Pinolosian Timur							12		Semula wil. Kab. Bolaang Mongondow
71.11.06	6	Helumo							11		Pemekaran wil Kec. Bolaang Uki, Perda No. 4/2015
71.11.07	7	Tomini							7		Pemekaran wil. Kec. Posigadan Perda No. 2/2016
71.71	12	KOTA MANADO	Manado			11	99		162	475.774	Luas Wilayah Definitif sesuai Surat Badan Informasi Geospasial No. B-8.31/PBW-BIG/IGD.04.04/6/2021 Tanggal 8 Juni 2021
71.71.01	1	Bunaken							5		
71.71.02	2	Tuminiting							10		
71.71.03	3	Singkil							9		

NO	KODE	NAMA PROVINSI, KABUPATEN / KOTA, KECAMATAN	IBUKOTA	JUMLAH					LUAS WILAYAH (Km2)	JUMLAH PENDUDUK (Jiwa *)	KETERANGAN
				KAB	KOTA	KEC	KEL	DESA			
	71.71.04	4 Wenang					12				
	71.71.05	5 Tikala					5				
	71.71.06	6 Sario					7				
	71.71.07	7 Wanea					9				
	71.71.08	8 Mapanget					10				
	71.71.09	9 Malalayang					9				
	71.71.10	10 Bunaken Kepulauan					4				
	71.71.11	11 Paal Dua					7				
	71.72	13 KOTA BITUNG	Bitung			8	92		330	226.614	
	71.72.01	1 Lembeh Selatan					7				
	71.72.02	2 Madidir					8				
	71.72.03	3 Ranowulu					11				
	71.72.04	4 Aertembaga					10				
	71.72.05	5 Matuari					8				
	71.72.06	6 Girian					7				
	71.72.07	7 Maesa					8				
	71.72.08	8 Lembeh Utara					10				
	71.73	14 KOTA TOMOHON	Tomohon			5	54		169	100.890	
	71.73.01	1 Tomohon Selatan					12				
	71.73.02	2 Tomohon Tengah					9				
	71.73.03	3 Tomohon Utara					10				
	71.73.04	4 Tomohon Barat					8				
	71.73.05	5 Tomohon Timur					5				
	71.74	15 KOTA KOTAMOBAGU	Kotamobagu			4	18	15	109	122.799	
	71.74.01	1 Kotamobagu Utara					3	5			
	71.74.02	2 Kotamobagu Timur					6	4			
	71.74.03	3 Kotamobagu Selatan					3	6			
	71.74.04	4 Kotamobagu Barat					6				
JUMLAH				11	4	171		1507	14.511	2.655.970	

KETERANGAN :

- * Luas wilayah bersumber dari Badan Informasi Geospasial
- ** Jumlah penduduk bersumber dari Ditjen Kependudukan dan Pencatatan Sipil Kemendagri (Data Kependudukan Semester I Bulan Juni Tahun 2021)

**REKAPITULASI NAMA
PROVINSI, KABUPATEN / KOTA, KECAMATAN**



PROVINSI SULAWESI TENGAH

**RINCIAN KODE DAN DATA WILAYAH ADMINISTRASI PEMERINTAHAN KABUPATEN/KOTA
PER PROVINSI SELURUH INDONESIA**

z. PROVINSI SULAWESI TENGAH

NO	KODE	NAMA KABUPATEN / KOTA	JUMLAH			LUAS WILAYAH (Km2)*	JUMLAH PENDUDUK (Jiwa)**	KETERANGAN
			KEC	KEL	DESA			
1	72.01	KAB. BANGGAI	23	46	291	8.252,88	369.344	Luas Wilayah Definitif sesuai Surat Badan Informasi Geospasial No. B-8.31/PBW-BIG/IGD.04.04/6/2021 Tanggal 8 Juni 2021
2	72.02	KAB. POSO	19	28	142	7.438,55	248.698	Luas Wilayah Indikatif sesuai Surat Badan Informasi Geospasial No. B-8.31/PBW-BIG/IGD.04.04/6/2021 Tanggal 8 Juni 2021
3	72.03	KAB. DONGGALA	16	9	158	5.126,59	306.598	Luas Wilayah Definitif sesuai Surat Badan Informasi Geospasial No. B-8.31/PBW-BIG/IGD.04.04/6/2021 Tanggal 8 Juni 2021
4	72.04	KAB. TOLI TOLI	10	6	103	3.701,54	223.427	Luas Wilayah Definitif sesuai Surat Badan Informasi Geospasial No. B-8.31/PBW-BIG/IGD.04.04/6/2021 Tanggal 8 Juni 2021
5	72.05	KAB. BUOL	11	7	108	3.702,70	150.924	Luas Wilayah Indikatif sesuai Surat Badan Informasi Geospasial No. B-8.31/PBW-BIG/IGD.04.04/6/2021 Tanggal 8 Juni 2021
6	72.06	KAB. MOROWALI	9	7	126	4.399,67	162.098	Luas Wilayah Indikatif sesuai Surat Badan Informasi Geospasial No. B-8.31/PBW-BIG/IGD.04.04/6/2021 Tanggal 8 Juni 2021
7	72.07	KAB. BANGGAI KEPULAUAN	12	3	141	2.384,99	123.934	Luas Wilayah sesuai Surat Badan Informasi Geospasial No. B-8.31/PBW-BIG/IGD.04.04/6/2021 Tanggal 8 Juni 2021 (tidak ada batas dengan kab/kota lainnya).
8	72.08	KAB. PARIGI MOUTONG	23	5	278	5.805,61	451.312	Luas Wilayah Indikatif sesuai Surat Badan Informasi Geospasial No B-8.31/PBW-BIG/IGD.04.04/6/2021 Tanggal 8 Juni 2021
9	72.09	KAB. TOJO UNA UNA	12	12	134	5.572,86	166.327	Luas Wilayah Definitif sesuai Surat Badan Informasi Geospasial No. B-8.31/PBW-BIG/IGD.04.04/6/2021 Tanggal 8 Juni 2021
10	72.10	KAB. SIGI	15	0	176	5.208,17	258.483	Luas Wilayah Indikatif sesuai Surat Badan Informasi Geospasial No. B-8.31/PBW-BIG/IGD.04.04/6/2021 Tanggal 8 Juni 2021
11	72.11	KAB. BANGGAI LAUT	7	3	63	688,24	72.902	Luas Wilayah sesuai Surat Badan Informasi Geospasial No B-8.31/PBW-BIG/IGD.04.04/6/2021 Tanggal 8 Juni 2021 (tidak ada batas dengan kab/kota lainnya).
12	72.12	KAB. MOROWALI UTARA	10	3	122	8.599,35	126.812	Luas Wilayah Indikatif sesuai Surat Badan Informasi Geospasial No B-8.31/PBW-BIG/IGD.04.04/6/2021 Tanggal 8 Juni 2021
13	72.71	KOTA PALU	8	46	0	356,35	373.654	Luas Wilayah Definitif sesuai Surat Badan Informasi Geospasial No. B-8.31/PBW-BIG/IGD.04.04/6/2021 Tanggal 8 Juni 2021
		JUMLAH	175	175	1.842	61.237,50	3.034.513	

KETERANGAN :

* Luas wilayah bersumber dari Badan Informasi Geospasial

** Jumlah penduduk bersumber dari Ditjen Kependudukan dan Pencatatan Sipil Kemendagri
(Data Kependudukan Semester I Bulan Juni Tahun 2021)

**RINCIAN KODE DAN DATA WILAYAH ADMINISTRASI PEMERINTAHAN KECAMATAN
PER KABUPATEN/KOTA SELURUH INDONESIA**

z. PROVINSI SULAWESI TENGAH

NO	KODE	NAMA PROVINSI, KABUPATEN / KOTA, KECAMATAN	IBUKOTA	JUMLAH					LUAS WILAYAH (Km2)	JUMLAH PENDUDUK (Jiwa) *	KETERANGAN
				KAB	KOTA	KEC	KEL	DESA			
XXVI	72	SULAWESI TENGAH		12	1	175	175	1842	61.238	3.034.513	
	72.01	1 KAB. BANGGAI	Luwuk			23	63	432	8.253	369.344	Luas Wilayah Definitif sesuai Surat Badan Informasi Geospasial No. B-8.31/PBW-BIG/IGD.04.04/6/2021 Tanggal 8 Juni 2021
	72.01.01	1 Batui					7	6			
	72.01.02	2 Bunta					4	18			
	72.01.03	3 Kintom					3	11			
	72.01.04	4 Luwuk					8	2			
	72.01.05	5 Lamala						12			
	72.01.06	6 Balantak					3	10			
	72.01.07	7 Pagimana					3	30			
	72.01.08	8 Bualemo						20			
	72.01.09	9 Toili					1	24			
	72.01.10	10 Masama						14			
	72.01.11	11 Luwuk Timur						13			
	72.01.12	12 Toili Barat						17			
	72.01.13	13 Nuhon						20			Perda No. 3/2004
	72.01.14	14 Moilong						16			Pemekaran sebagian wil Kec. Toili Perda No. 21/2009
	72.01.15	15 Batui Selatan						10			Pemekaran sebagian wil Kec. Batui Perda No. 21/2009
	72.01.16	16 Lobu						10			Pemekaran sebagian wil Kec. Pagimana Perda No. 21/2009
	72.01.17	17 Simpang Raya						12			Pemekaran sebagian wil Kec. Bunta Perda No. 21/2009
	72.01.18	18 Balantak Selatan						11			Pemekaran sebagian wil Kec. Balantak Perda No. 21/2009
	72.01.19	19 Balantak Utara						10			Pemekaran sebagian wil Kec. Balantak Perda No. 3/2012
	72.01.20	20 Luwuk Selatan					9	1			Pemekaran sebagian wil Kec. Luwuk Perda No. 3/2012
	72.01.21	21 Luwuk Utara					2	9			Pemekaran sebagian wil Kec. Luwuk Perda No. 3/2012
	72.01.22	22 Mantoh						10			Pemekaran sebagian wil Kec. Lamala Perda No. 3/2012
	72.01.23	23 Nambo					6	5			Pemekaran sebagian wil Kec. Kintom Perda No. 3/2012
	72.02	2 KAB. POSO	Poso			19	42	192	7.439	248.698	Luas Wilayah Indikatif sesuai Surat Badan Informasi Geospasial No. B-8.31/PBW-BIG/IGD.04.04/6/2021 Tanggal 8 Juni 2021
	72.02.01	1 Poso Kota					7				
	72.02.02	2 Poso Pesisir					3	13			
	72.02.03	3 Lage						16			
	72.02.04	4 Pamona Puselemba					3	8			Perubahan nama Kec. Perda No. 2/2010
	72.02.05	5 Pamona Timur						13			

NO	KODE	NAMA PROVINSI, KABUPATEN / KOTA, KECAMATAN	IBUKOTA	JUMLAH					LUAS WILAYAH (Km2)	JUMLAH PENDUDUK (Jiwa *)	KETERANGAN
				KAB	KOTA	KEC	KEL	DESA			
72.02.06	6	Pamona Selatan						12			
72.02.07	7	Lore Utara						7			
72.02.08	8	Lore Tengah						8			
72.02.09	9	Lore Selatan						8			
72.02.18	10	Poso Pesisir Utara						10			
72.02.19	11	Poso Pesisir Selatan						9			
72.02.20	12	Pamona Barat						6			
72.02.21	13	Poso Kota Selatan					5				Perda No.12/2005
72.02.22	14	Poso Kota Utara					7				Perda No.12/2005
72.02.23	15	Lore Barat						6			Perda No. 3/2006
72.02.24	16	Lore Timur						5			Perda No. 3/2007
72.02.25	17	Lore Ploere						5			Perda No. 4/2007
72.02.26	18	Pamona Tenggara						9			Perda No. 5/2007
72.02.27	19	Pamona Utara					3	7			Pemekaran Kec. Perda No. 11/2010
72.03	3	KAB. DONGGALA	Donggala			16	9	440	5.127	306.598	Luas Wilayah Definitif sesuai Surat Badan Informasi Geospasial No. B-8.31/PBW-BIG/IGD.04.04/6/2021 Tanggal 8 Juni 2021
72.03.04	1	Rio Pakava						14			Perda No. 14/2002
72.03.06	2	Dampelas						13			Perubahan Nama Kec. Dampelas Sojol menjadi Kec. Dampelas Perda No. 2/2013
72.03.08	3	Banawa					9	5			
72.03.09	4	Labuan						7			Perubahan Nama Kec. Tawaeli, Perda No. 3/2005
72.03.10	5	Sindue						13			
72.03.11	6	Sirenja						13			
72.03.12	7	Balaesang						13			
72.03.14	8	Sojol						9			
72.03.18	9	Banawa Selatan						19			Perda No. 3/2004 diubah dengan Perda No. 1/2008
72.03.19	10	Tanantovea						10			Perda No. 7/2004
72.03.21	11	Pinembani						9			Perda No. 19/2005
72.03.24	12	Sindue Tombusabora						6			Perda No. 4/2007
72.03.25	13	Sindue Tobata						6			Perda No. 5/2007
72.03.27	14	Banawa Tengah						8			Perda No. 7/2007
72.03.30	15	Sojol Utara						5			Perda No. 10/2007
72.03.31	16	Balaesang Tanjung						8			Pemekaran Kec. Perda No. 5/2004
72.04	4	KAB. TOLI TOLI	Toli Toli			10	6	107	3.702	223.427	Luas Wilayah Definitif sesuai Surat Badan Informasi Geospasial No. B-8.31/PBW-BIG/IGD.04.04/6/2021 Tanggal 8 Juni 2021

NO	KODE	NAMA PROVINSI, KABUPATEN / KOTA, KECAMATAN	IBUKOTA	JUMLAH					LUAS WILAYAH (Km2)	JUMLAH PENDUDUK (Jiwa) *	KETERANGAN
				KAB	KOTA	KEC	KEL	DESA			
	72.04.01	1 Dampal Selatan						13			
	72.04.02	2 Dampal Utara						12			
	72.04.03	3 Dondo						16			
	72.04.04	4 Basidondo						10			
	72.04.05	5 Ogodeide						11			
	72.04.06	6 Lampasio						9			
	72.04.07	7 Baolan					6	4			
	72.04.08	8 Galang						14			
	72.04.09	9 Toli-Toli Utara						10			
	72.04.10	10 Dako Pemean						4			
	72.05	5 KAB. BUOL	Buol			11	11	147	3.703	150.924	Perda No.6/2005 Luas Wilayah Indikatif sesuai Surat Badan Informasi Geospasial No. B-8.31/PBW-BIG/IGD.04.04/6/2021 Tanggal 8 Juni 2021
	72.05.01	1 Momunu						16			
	72.05.02	2 Lakea						7		Perubahan nama Biau menjadi Lakea Perda No. 10/2008	
	72.05.03	3 Bokat						15			
	72.05.04	4 Bunobogu						10			
	72.05.05	5 Paleleh						12			
	72.05.06	6 Biau					7			Perda No. 25/2003, Perubahan nama Lipunoto menjadi Biau Perda No. 10/2008	
	72.05.07	7 Tiloan						9		Perda No. 25/2003	
	72.05.08	8 Bukal						14		Perda No. 25/2003	
	72.05.09	9 Gadung						11		Perda No. 25/2003	
	72.05.10	10 Karamat						7		Perda No. 21/2007	
	72.05.11	11 Paleleh Barat						7		Perda No. 21/2007	
	72.06	6 KAB. MOROWALI	Bungku			9	10	368	4.400	162.098	Luas Wilayah Indikatif sesuai Surat Badan Informasi Geospasial No. B-8.31/PBW-BIG/IGD.04.04/6/2021 Tanggal 8 Juni 2021
	72.06.05	1 Bungku Tengah					6	13			
	72.06.06	2 Bungku Selatan						26			
	72.06.07	3 Menui Kepulauan					1	23			
	72.06.08	4 Bungku Barat						10			
	72.06.09	5 Bumi Raya						13			
	72.06.10	6 Bahodopi						12			
	72.06.12	7 Wita Ponda						9			
	72.06.15	8 Bungku Pesisir						10		Pemekaran Kec. Bungku Selatan Perda No. 4/2011	
	72.06.18	9 Bungku Timur						10		Pemekaran Kec. Bungku Tengah Perda No. 7/2011	

NO	KODE	NAMA PROVINSI, KABUPATEN / KOTA, KECAMATAN	IBUKOTA	JUMLAH					LUAS WILAYAH (Km2)	JUMLAH PENDUDUK (Jiwa *)	KETERANGAN
				KAB	KOTA	KEC	KEL	DESA			
72.07	7	KAB. BANGGAI KEPULAUAN	Salakan			12	7	298	2.385	123.934	Luas Wilayah sesuai Surat Badan Informasi Geospasial No. B-8.31/PBW-BIG/IGD.04.04/6/2021 Tanggal 8 Juni 2021 (tidak ada batas dengan kab/kota lainnya).
72.07.03	1	Totikum						11			
72.07.04	2	Tinangkung					1	10			
72.07.05	3	Liang						16			
72.07.06	4	Bulagi					1	15			
72.07.07	5	Buko						13			
72.07.09	6	Bulagi Selatan						20			
72.07.11	7	Tinangkung Selatan						9		Perda No. 4/2006	
72.07.15	8	Totikum Selatan						8		Perda No. 6/2007	
72.07.16	9	Peling Tengah						11		Perda No. 7/2007	
72.07.17	10	Bulagi Utara					1	11		Perda No. 8/2007	
72.07.18	11	Buko Selatan						11		Perda No. 9/2007	
72.07.19	12	Tinangkung Utara						6		Perda No. 10/2007	
72.08	8	KAB. PARIGI MOUTONG	Parigi			23	5	402	5.806	451.312	Luas Wilayah Indikatif sesuai Surat Badan Informasi Geospasial No B-8.31/PBW-BIG/IGD.04.04/6/2021 Tanggal 8 Juni 2021
72.08.01	1	Parigi					5	6			
72.08.02	2	Ampibabo						19			
72.08.03	3	Tinombo						15			
72.08.04	4	Moutong						20			
72.08.05	5	Tomini						14		Diperbarui Perda No. 17/2007	
72.08.06	6	Sausu						10			
72.08.07	7	Bolano Lambunu						14			
72.08.08	8	Kasimbar						18			
72.08.09	9	Torue						7		Perda No. 30/2005	
72.08.10	10	Tinombo Selatan						20		Perda No. 31/2005	
72.08.11	11	Parigi Selatan						10		Perda No. 6/2006	
72.08.12	12	Mepanga						18		Perda No. 7/2006	
72.08.13	13	Toribulu						9		Perda No. 12/2006	
72.08.14	14	Taopa						11		Perda No. 13/2006	
72.08.15	15	Balinggi						9		Perda No. 14/2007	
72.08.16	16	Parigi Barat						6		Perda No. 15/2007	
72.08.17	17	Siniu						9		Perda No. 16/2007	
72.08.18	18	Palasa						11		Perda No. 18/2007	

NO	KODE	NAMA PROVINSI, KABUPATEN / KOTA, KECAMATAN	IBUKOTA	JUMLAH					LUAS WILAYAH (Km2)	JUMLAH PENDUDUK (Jiwa) *	KETERANGAN
				KAB	KOTA	KEC	KEL	DESA			
	72.08.19	19 Parigi Utara						5			Perda No. 23/2007
	72.08.20	20 Parigi Tengah						6			Perda No. 1/2008
	72.08.21	21 Bolano						13			Pemekaran Wil Kec Bolano Lambulu Perda No. 4/2011
	72.08.22	22 Ongka Malino						17			Pemekaran Wil Kec Bolano Lambulu Perda No. 5/2011
	72.08.23	23 Sidoan						11			Pemekaran Kec. Tinombo Perda No. 6/2012
	72.09	9 KAB. TOJO UNA UNA	Ampana			12	18	166	5.573	166.327	Luas Wilayah Definitif sesuai Surat Badan Informasi Geospasial No. B-8.31/PBW-BIG/IGD.04.04/6/2021 Tanggal 8 Juni 2021
	72.09.01	1 Una Una						11			Semula wil. Kab. Poso
	72.09.02	2 Togean						16			Semula wil. Kab. Poso
	72.09.03	3 Walea Kepulauan						9			Semula wil. Kab. Poso
	72.09.04	4 Ampana Tete						20			Semula wil. Kab. Poso
	72.09.05	5 Ampana Kota					6	4			Semula wil. Kab. Poso
	72.09.06	6 Ulubongka						18			Semula wil. Kab. Poso
	72.09.07	7 Tojo Barat						13			Semula wil. Kab. Poso
	72.09.08	8 Tojo						16			Semula wil. Kab. Poso
	72.09.09	9 Walea Besar						8			Perda No.25/2005
	72.09.10	10 Ratolindo					6	4			Pemekaran Kec. Ampana Kota Perda No. 15/2014
	72.09.11	11 Batudaka						9			Pemekaran Kec. Una Una Perda No. 16/2014
	72.09.12	12 Talatako						6			Pemekaran Kec. Walea Kepulauan Perda No. 17/2014
	72.10	10 KAB. SIGI	Sigi Biromaru			15		176	5.208	258.483	Luas Wilayah Indikatif sesuai Surat Badan Informasi Geospasial No. B-8.31/PBW-BIG/IGD.04.04/6/2021 Tanggal 8 Juni 2021
	72.10.01	1 Sigi Biromaru						17			Semula wil. Kab. Donggala
	72.10.02	2 Palolo						22			Semula wil. Kab. Donggala
	72.10.03	3 Nokilalaki						5			Semula wil. Kab. Donggala
	72.10.04	4 Lindu						5			Semula wil. Kab. Donggala
	72.10.05	5 Kulawi						16			Semula wil. Kab. Donggala
	72.10.06	6 Kulawi Selatan						12			Semula wil. Kab. Donggala
	72.10.07	7 Pipikoro						19			Semula wil. Kab. Donggala
	72.10.08	8 Gumbasa						7			Semula wil. Kab. Donggala
	72.10.09	9 Dolo Selatan						12			Semula wil. Kab. Donggala
	72.10.10	10 Tanambulava						5			Semula wil. Kab. Donggala
	72.10.11	11 Dolo Barat						12			Semula wil. Kab. Donggala
	72.10.12	12 Dolo						11			Semula wil. Kab. Donggala
	72.10.13	13 Kinovaro						10			Semula wil. Kab. Donggala
	72.10.14	14 Marawola						11			Semula wil. Kab. Donggala

NO	KODE	NAMA PROVINSI, KABUPATEN / KOTA, KECAMATAN	IBUKOTA	JUMLAH					LUAS WILAYAH (Km2)	JUMLAH PENDUDUK (Jiwa) *)	KETERANGAN
				KAB	KOTA	KEC	KEL	DESA			
	72.10.15	15 Marawola Barat						12			Semula wil. Kab. Donggala
	72.11	11 KAB. BANGGAI LAUT	Banggai			7	3	63	688	72.902	Luas Wilayah sesuai Surat Badan Informasi Geospasial No B-8.31/PBW-BIG/IGD.04.04/6/2021 Tanggal 8 Juni 2021 (tidak ada batas dengan kab/kota lainnya).
	72.11.01	1 Banggai					3	7			Semula wil. Kab. Banggai Kep. UU. No. 5 Tahun 2013
	72.11.02	2 Banggai Utara						6			Semula wil. Kab. Banggai Kep. UU. No. 5 Tahun 2013
	72.11.03	3 Bokon Kepulauan						16			Semula wil. Kab. Banggai Kep. UU. No. 5 Tahun 2013
	72.11.04	4 Bangkurung						12			Semula wil. Kab. Banggai Kep. UU. No. 5 Tahun 2013
	72.11.05	5 Labobo						8			Semula wil. Kab. Banggai Kep. UU. No. 5 Tahun 2013
	72.11.06	6 Banggai Selatan						6			Semula wil. Kab. Banggai Kep. UU. No. 5 Tahun 2013
	72.11.07	7 Banggai Tengah						8			Semula wil. Kab. Banggai Kep. UU. No. 5 Tahun 2013
	72.12	12 KAB. MOROWALI UTARA	Petasia			10	3	132	8.599	126.812	Luas Wilayah Indikatif sesuai Surat Badan Informasi Geospasial No B-8.31/PBW-BIG/IGD.04.04/6/2021 Tanggal 8 Juni 2021
	72.12.01	1 Petasia					3	7			Semula wil. Kab. Morowali UU. No. 12/2013
	72.12.02	2 Petasia Timur						12			Semula wil. Kab. Morowali UU. No. 12/2013
	72.12.03	3 Lembo Raya						10			Semula wil. Kab. Morowali UU. No. 12/2013
	72.12.04	4 Lembo						14			Semula wil. Kab. Morowali UU. No. 12/2013
	72.12.05	5 Mori Atas						14			Semula wil. Kab. Morowali UU. No. 12/2013
	72.12.06	6 Mori Utara						8			Semula wil. Kab. Morowali UU. No. 12/2013
	72.12.07	7 Soyo Jaya						10			Semula wil. Kab. Morowali UU. No. 12/2013
	72.12.08	8 Bungku Utara						23			Semula wil. Kab. Morowali UU. No. 12/2013
	72.12.09	9 Mamosalato						14			Semula wil. Kab. Morowali UU. No. 12/2013
	72.12.10	10 Petasia Barat						10			Pemekaran Kec Petasia Perda No 7/2012. Rekom Gub No. 136/484/Ro.AdmPum'12 tgl 27/7/ 2012. BA Rpt kesepakatan status Kec Petasia Barat tgl 21/5/2015-Kab Morowali & Morut yg diketahui oleh Gub, Kep.KPU No.117/KPTS/KPU/2013 Kec Petasia Barat (Dapil 4)
	72.71	13 KOTA PALU	Palu			8	72		356	373.654	Luas Wilayah Definitif sesuai Surat Badan Informasi Geospasial No. B-8.31/PBW-BIG/IGD.04.04/6/2021 Tanggal 8 Juni 2021
	72.71.01	1 Palu Timur						5			
	72.71.02	2 Palu Barat						6			
	72.71.03	3 Palu Selatan						5			
	72.71.04	4 Palu Utara						5			
	72.71.05	5 Ulujadi						6			Pemekaran Kec. Palu Barat Perda No. 4/2012
	72.71.06	6 Tatanga						6			Pemekaran Kec. Palu Barat & Kec. Palu Selatan Perda No. 4/2012
	72.71.07	7 Tawaeli						5			Pemekaran Kec. Palu Utara Perda No. 4/2012
	72.71.08	8 Mantikulore						8			Pemekaran sebagian Kec. Palu Timur & Palu Selatan Perda No. 4/2012
JUMLAH				12	1	175		1842	61.238	3.034.513	

KETERANGAN :

* Luas wilayah bersumber dari Badan Informasi Geospasial

** Jumlah penduduk bersumber dari Ditjen Kependudukan dan Pencatatan Sipil Kemendagri (Data Kependudukan Semester I Bulan Juni Tahun 2021)

**REKAPITULASI NAMA
PROVINSI, KABUPATEN / KOTA, KECAMATAN**



SULAWESI
SELATAN

PROVINSI SULAWESI SELATAN

**RINCIAN KODE DAN DATA WILAYAH ADMINISTRASI PEMERINTAHAN KABUPATEN/KOTA
PER PROVINSI SELURUH INDONESIA**

aa. PROVINSI SULAWESI SELATAN

NO	KODE	NAMA KABUPATEN / KOTA	JUMLAH			LUAS WILAYAH (Km2)*	JUMLAH PENDUDUK (Jiwa)**	KETERANGAN
			KEC	KEL	DESA			
1	73.01	KAB. KEPULAUAN SELAYAR	11	7	81	1.180,52	140.180	Perubahan nama Kab PP. No. 59/2008. Luas Wilayah sesuai Surat Badan Informasi Geospasial No B-8.31/PBW-BIG/IGD.04.04/6/2021 Tanggal 8 Juni 2021 (tidak ada batas darat dengan kab/kota lainnya).
2	73.02	KAB. BULUKUMBA	10	27	109	1.170,71	445.699	Luas Wilayah Indikatif sesuai Surat Badan Informasi Geospasial No B-8.31/PBW-BIG/IGD.04.04/6/2021 Tanggal 8 Juni 2021
3	73.03	KAB. BANTAENG	8	21	46	395,96	201.799	Luas Wilayah Indikatif sesuai Surat Badan Informasi Geospasial No B-8.31/PBW-BIG/IGD.04.04/6/2021 Tanggal 8 Juni 2021
4	73.04	KAB. JENEPONTO	11	31	82	797,50	415.294	Luas Wilayah Indikatif sesuai Surat Badan Informasi Geospasial No B-8.31/PBW-BIG/IGD.04.04/6/2021 Tanggal 8 Juni 2021
5	73.05	KAB. TAKALAR	10	24	76	554,78	304.856	Luas Wilayah Indikatif sesuai Surat Badan Informasi Geospasial No B-8.31/PBW-BIG/IGD.04.04/6/2021 Tanggal 8 Juni 2021
6	73.06	KAB. GOWA	18	46	121	1.811,38	768.682	Luas Wilayah Indikatif sesuai Surat Badan Informasi Geospasial No B-8.31/PBW-BIG/IGD.04.04/6/2021 Tanggal 8 Juni 2021
7	73.07	KAB. SINJAI	9	13	67	864,72	265.026	Luas Wilayah Indikatif sesuai Surat Badan Informasi Geospasial No B-8.31/PBW-BIG/IGD.04.04/6/2021 Tanggal 8 Juni 2021
8	73.08	KAB. BONE	27	44	328	4.571,03	812.842	Luas Wilayah Indikatif sesuai Surat Badan Informasi Geospasial No B-8.31/PBW-BIG/IGD.04.04/6/2021 Tanggal 8 Juni 2021
9	73.09	KAB. MAROS	14	23	80	1.435,04	388.466	Luas Wilayah Indikatif sesuai Surat Badan Informasi Geospasial No B-8.31/PBW-BIG/IGD.04.04/6/2021 Tanggal 8 Juni 2021
10	73.10	KAB. PANGKAJENE KEPULAUAN	13	38	65	889,01	351.983	Luas Wilayah Indikatif sesuai Surat Badan Informasi Geospasial No B-8.31/PBW-BIG/IGD.04.04/6/2021 Tanggal 8 Juni 2021
11	73.11	KAB. BARRU	7	15	40	1.202,16	189.208	Luas Wilayah Indikatif sesuai Surat Badan Informasi Geospasial No B-8.31/PBW-BIG/IGD.04.04/6/2021 Tanggal 8 Juni 2021
12	73.12	KAB. SOPPENG	8	21	49	1.370,41	237.720	Luas Wilayah Indikatif sesuai Surat Badan Informasi Geospasial No B-8.31/PBW-BIG/IGD.04.04/6/2021 Tanggal 8 Juni 2021
13	73.13	KAB. WAJO	14	48	142	2.628,44	383.005	Luas Wilayah Indikatif sesuai Surat Badan Informasi Geospasial No B-8.31/PBW-BIG/IGD.04.04/6/2021 Tanggal 8 Juni 2021
14	73.14	KAB. SIDENRENG RAPPANG	11	38	68	1.790,31	320.645	Luas Wilayah Indikatif sesuai Surat Badan Informasi Geospasial No B-8.31/PBW-BIG/IGD.04.04/6/2021 Tanggal 8 Juni 2021
15	73.15	KAB. PINRANG	12	40	69	1.884,36	407.882	Luas Wilayah Indikatif sesuai Surat Badan Informasi Geospasial No B-8.31/PBW-BIG/IGD.04.04/6/2021 Tanggal 8 Juni 2021
16	73.16	KAB. ENREKANG	12	17	112	1.821,53	227.927	Luas Wilayah Indikatif sesuai Surat Badan Informasi Geospasial No B-8.31/PBW-BIG/IGD.04.04/6/2021 Tanggal 8 Juni 2021
17	73.17	KAB. LUWU	22	20	207	3.048,49	372.723	PP. No. 80/2005 (pemindahan Ibukota). Luas Wilayah Indikatif sesuai Surat Badan Informasi Geospasial No. B-8.31/PBW-BIG/IGD.04.04/6/2021 Tanggal 8 Juni 2021
18	73.18	KAB. TANA TORAJA	19	47	112	2.088,87	270.489	Luas Wilayah Indikatif sesuai Surat Badan Informasi Geospasial No B-8.31/PBW-BIG/IGD.04.04/6/2021 Tanggal 8 Juni 2021
19	73.22	KAB. LUWU UTARA	15	7	166	7.518,71	329.703	Luas Wilayah Indikatif sesuai Surat Badan Informasi Geospasial No B-8.31/PBW-BIG/IGD.04.04/6/2021 Tanggal 8 Juni 2021
20	73.24	KAB. LUWU TIMUR	11	3	124	6.965,81	304.727	Luas Wilayah Indikatif sesuai Surat Badan Informasi Geospasial No B-8.31/PBW-BIG/IGD.04.04/6/2021 Tanggal 8 Juni 2021

NO	KODE	NAMA KABUPATEN / KOTA	JUMLAH			LUAS WILAYAH (Km2)*	JUMLAH PENDUDUK (Jiwa)**	KETERANGAN
			KEC	KEL	DESA			
21	73.26	KAB. TORAJA UTARA	21	40	111	1.196,13	254.936	UU No. 28/2008, Luas Wilayah Indikatif sesuai Surat Badan Informasi Geospasial No B-8.31/PBW-BIG/IGD.04.04/6/2021 Tanggal 8 Juni 2021 Luas Wilayah Indikatif sesuai Surat Badan Informasi Geospasial No B-8.31/PBW-BIG/IGD.04.04/6/2021 Tanggal 8 Juni 2021 Luas Wilayah Indikatif sesuai Surat Badan Informasi Geospasial No B-8.31/PBW-BIG/IGD.04.04/6/2021 Tanggal 8 Juni 2021 Luas Wilayah Indikatif sesuai Surat Badan Informasi Geospasial No B-8.31/PBW-BIG/IGD.04.04/6/2021 Tanggal 8 Juni 2021
22	73.71	KOTA MAKASSAR	15	153	0	177,96	1.462.442	
23	73.72	KOTA PARE PARE	4	22	0	89,69	153.459	
24	73.73	KOTA PALOPO	9	48	0	250,64	182.928	
		JUMLAH	311	793	2.255	45.704,16	9.192.621	

KETERANGAN :

* Luas wilayah bersumber dari Badan Informasi Geospasial

** Jumlah penduduk bersumber dari Ditjen Kependudukan dan Pencatatan Sipil Kemendagri
(Data Kependudukan Semester I Bulan Juni Tahun 2021)

**RINCIAN KODE DAN DATA WILAYAH ADMINISTRASI PEMERINTAHAN KECAMATAN
PER KABUPATEN/KOTA SELURUH INDONESIA**

aa. PROVINSI SULAWESI SELATAN

NO	KODE	NAMA PROVINSI, KABUPATEN / KOTA, KECAMATAN	IBUKOTA	JUMLAH					LUAS WILAYAH (Km2)	JUMLAH PENDUDUK (Jiwa) *)	K E T E R A N G A N
				KAB	KOTA	KEC	KEL	DESA			
XXVII	73	SULAWESI SELATAN		21	3	311	793	2255	45.704	9.192.621	
	73.01	1 KAB. KEPULAUAN SELAYAR	Benteng			11	7	90	1.181	140.180	Perubahan nama Kab PP. No. 59/2008. Luas Wilayah sesuai Surat Badan Informasi Geospasial No B-8.31/PBW-BIG/IGD.04.04/6/2021 Tanggal 8 Juni 2021 (tidak ada batas darat dengan kab/kota lainnya).
	73.01.01	1 Benteng					3				
	73.01.02	2 Bontoharu					2	6			
	73.01.03	3 Bontomatene					2	10			
	73.01.04	4 Bontomanai						10			
	73.01.05	5 Bontosikuyu						12			
	73.01.06	6 Pasimasunggu						7			
	73.01.07	7 Pasimarannu						8			
	73.01.08	8 Taka Bonerate						9			
	73.01.09	9 Pasilambena						6			
	73.01.10	10 Pasimasunggu Timur						6			
	73.01.11	11 Buki						7			Perda Nomor 16 Tahun 2007
	73.02	2 KAB. BULUKUMBA	Bulukumba			10	27	109	1.171	445.699	Luas Wilayah Indikatif sesuai Surat Badan Informasi Geospasial No B-8.31/PBW-BIG/IGD.04.04/6/2021 Tanggal 8 Juni 2021
	73.02.01	1 Gantorang					3	18			
	73.02.02	2 Ujung Bulu					9				
	73.02.03	3 Bonto Bahari					4	4			
	73.02.04	4 Bonto Tiro					1	12			
	73.02.05	5 Herlang					2	6			
	73.02.06	6 Kajang					2	17			
	73.02.07	7 Bulukumpa					3	14			
	73.02.08	8 Kindang					1	12			
	73.02.09	9 Ujungloe					1	12			
	73.02.10	10 Rilauale					1	14			
	73.03	3 KAB. BANTAENG	Bantaeng			8	23	56	396	201.799	Luas Wilayah Indikatif sesuai Surat Badan Informasi Geospasial No B-8.31/PBW-BIG/IGD.04.04/6/2021 Tanggal 8 Juni 2021
	73.03.01	1 Bissappu					7	4			
	73.03.02	2 Bantaeng					8	1			
	73.03.03	3 Eremerasa						9			

NO	KODE	NAMA PROVINSI, KABUPATEN / KOTA, KECAMATAN	IBUKOTA	JUMLAH					LUAS WILAYAH (Km2)	JUMLAH PENDUDUK (Jiwa *)	KETERANGAN
				KAB	KOTA	KEC	KEL	DESA			
	73.03.04	4 Tompo Bulu					4	6			Luas Wilayah Indikatif sesuai Surat Badan Informasi Geospasial No B-8.31/PBW-BIG/IGD.04.04/6/2021 Tanggal 8 Juni 2021
	73.03.05	5 Pajukukang						10			
	73.03.06	6 Uluere						6			
	73.03.07	7 Gantarang Keke					2	4			
	73.03.08	8 Sinoa						6			
	73.04	4 KAB. JENEPONTO	Jeneponto			11	31	102	798	415.294	
	73.04.01	1 Bangkala					4	10			
	73.04.02	2 Tamalatea					6	6			
	73.04.03	3 Binamu					12	1			
	73.04.04	4 Batang					2	4			
	73.04.05	5 Kelara					5	5			
	73.04.06	6 Bangkala Barat					1	7			
	73.04.07	7 Bontoramba					1	11			
	73.04.08	8 Turatea						11			
	73.04.09	9 Arungkeke						7			
	73.04.10	10 Rumbia						12			
	73.04.11	11 Tarowang						8			
	73.05	5 KAB. TAKALAR	Takalar			10	24	94	555	304.856	Pemekaran Kec., Perda No. 9/2006 Luas Wilayah Indikatif sesuai Surat Badan Informasi Geospasial No B-8.31/PBW-BIG/IGD.04.04/6/2021 Tanggal 8 Juni 2021
	73.05.01	1 Mappakasunggu					1	3			
	73.05.02	2 Mangarabombang					1	11			
	73.05.03	3 Polombangkeng Selatan					6	4			
	73.05.04	4 Polombangkeng Utara					6	12			
	73.05.05	5 Galesong Selatan						12			
	73.05.06	6 Galesong Utara					1	9			
	73.05.07	7 Pattallassang					9				
	73.05.08	8 Sanrobone						6			
	73.05.09	9 Galesong						14			
	73.05.10	10 Kepulauan Tanakeke						5			Pemekaran sebagian wil Kec. Mappakasunggu Perda No. 3/2019 dan ND Dit. Dekon, TP dan Kerjasama No. 509/TU/DK/SDV/2019 tgl 16 Mei 2019
	73.06	6 KAB. GOWA	Sunggu Minahasa			18	46	153	1.811	768.682	Luas Wilayah Indikatif sesuai Surat Badan Informasi Geospasial No B-8.31/PBW-BIG/IGD.04.04/6/2021 Tanggal 8 Juni 2021
	73.06.01	1 Bontonompo					3	11			
	73.06.02	2 Bajeng					4	10			

NO	KODE	NAMA PROVINSI, KABUPATEN / KOTA, KECAMATAN	IBUKOTA	JUMLAH					LUAS WILAYAH (Km2)	JUMLAH PENDUDUK (Jiwa) *	KETERANGAN
				KAB	KOTA	KEC	KEL	DESA			
	73.06.03	3 Tompobullu					2	6			
	73.06.04	4 Tinggimoncong					6	1			
	73.06.05	5 Parangloe					2	5			
	73.06.06	6 Bontomarannu					3	6			
	73.06.07	7 Palangga					4	12			
	73.06.08	8 Somba Opu					14				
	73.06.09	9 Bungaya					2	5			
	73.06.10	10 Tombolopao					1	8			
	73.06.11	11 Biringbulu					2	9			
	73.06.12	12 Barombong					2	5			
	73.06.13	13 Pattalasang						8			
	73.06.14	14 Manuju						7			
	73.06.15	15 Bontolempangang						8			
	73.06.16	16 Bontonompo Selatan					1	8			
	73.06.17	17 Parigi						5			
	73.06.18	18 Bajeng Barat						7			
	73.07	7 KAB. SINJAI	Sinjai			9	13	71	865	265.026	Perubahan nama Kec. Somba Upu sesuai Surat Gub No. 100/3977/B.Pem.Otda tgl 1 Juli 2020 dan Surat Bup Gowa No. 100/94/Tapem tgl 15 Juni 2020 serta Perda Kab. Gowa No. 22/2001
	73.07.01	1 Sinjai Barat					2	7			
	73.07.02	2 Sinjai Selatan					1	10			
	73.07.03	3 Sinjai Timur					1	12			
	73.07.04	4 Sinjai Tengah					1	10			
	73.07.05	5 Sinjai Utara					6				
	73.07.06	6 Bulupoddo						7			
	73.07.07	7 Sinjai Borong					1	7			
	73.07.08	8 Tellu Limpoe					1	10			
	73.07.09	9 Pulau Sembilan						4			
	73.08	8 KAB. BONE	Watampone			27	44	329	4.571	812.842	Luas Wilayah Indikatif sesuai Surat Badan Informasi Geospasial No B-8.31/PBW-BIG/IGD.04.04/6/2021 Tanggal 8 Juni 2021
	73.08.01	1 Bontocani					1	10			
	73.08.02	2 Kahu					1	19			
	73.08.03	3 Kajuara					1	17			
	73.08.04	4 Salomekko					1	7			
	73.08.05	5 Tonra						11			

NO	KODE	NAMA PROVINSI, KABUPATEN / KOTA, KECAMATAN	IBUKOTA	JUMLAH					LUAS WILAYAH (Km2)	JUMLAH PENDUDUK (Jiwa *)	KETERANGAN
				KAB	KOTA	KEC	KEL	DESA			
73.08.06	6	Libureng					2	18			
73.08.07	7	Mare					1	17			
73.08.08	8	Sibulue					1	19			
73.08.09	9	Barebbo					1	17			
73.08.10	10	Cina					1	11			
73.08.11	11	Ponre						9			
73.08.12	12	Lappariaja						9			
73.08.13	13	Lamuru					1	11			
73.08.14	14	Ulaweng					1	14			
73.08.15	15	Palakka						15			
73.08.16	16	Awangpone					1	17			
73.08.17	17	Tellu Siattinge					2	15			
73.08.18	18	Ajangale					2	12			
73.08.19	19	Dua Boccoe					1	21			
73.08.20	20	Cenrana					1	15			
73.08.21	21	Tanete Riattang					8				
73.08.22	22	Tanete Riattang Barat					8				
73.08.23	23	Tanete Riattang Timur					8				
73.08.24	24	Amali					1	14			
73.08.25	25	Tellulimpoe						11			
73.08.26	26	Bengo						9			
73.08.27	27	Patimpeng						10			
73.09	9	KAB. MAROS	Maros			14	23	80	1.435	388.466	
73.09.01	1	Mandai					2	4			
73.09.02	2	Camba					2	6			
73.09.03	3	Bantimurung					2	6			
73.09.04	4	Maros Baru					3	4			
73.09.05	5	Bontoa					1	8			
73.09.06	6	Mallawa					1	10			
73.09.07	7	Tanralili					1	7			
73.09.08	8	Marusu						7			
73.09.09	9	Simbang						6			
73.09.10	10	Cenrana						7			
73.09.11	11	Tompobulu						8			

Luas Wilayah Indikatif sesuai Surat Badan Informasi Geospasial No B-8.31/PBW-BIG/IGD.04.04/6/2021 Tanggal 8 Juni 2021

NO	KODE	NAMA PROVINSI, KABUPATEN / KOTA, KECAMATAN	IBUKOTA	J U M L A H					LUAS WILAYAH (Km2)	JUMLAH PENDUDUK (Jiwa) *)	K E T E R A N G A N
				KAB	KOTA	KEC	KEL	DESA			
	73.09.12	12 Lau					4	2			
	73.09.13	13 Moncong Loe						5			
	73.09.14	14 Turikale					7				
	73.10	10 KAB. PANGKAJENE KEPULAUAN	Pangkep			13	38	72	889	351.983	Luas Wilayah Indikatif sesuai Surat Badan Informasi Geospasial No B-8.31/PBW-BIG/IGD.04.04/6/2021 Tanggal 8 Juni 2021
	73.10.01	1 Liukang Tangaya					1	8			
	73.10.02	2 Liukang Kalmas					1	6			
	73.10.03	3 Liukang Tupabbiring					2	7			
	73.10.04	4 Pangkajene					9				
	73.10.05	5 Balocci					4	1			
	73.10.06	6 Bungoro					3	5			
	73.10.07	7 Labakkang					4	9			
	73.10.08	8 Marang					4	6			
	73.10.09	9 Segeri					4	2			
	73.10.10	10 Minasa Tene					6	2			
	73.10.11	11 Mandalle						6			
	73.10.12	12 Tondong Tallasa						6			
	73.10.13	13 Liukang Tupabbiring Utara						7			Perda No.10/2008, Rekomendasi Gubernur No. 135/7718/Dekon, Tgl 23 Desember 2008
	73.11	11 KAB. BARRU	Barru			7	15	40	1.202	189.208	Luas Wilayah Indikatif sesuai Surat Badan Informasi Geospasial No B-8.31/PBW-BIG/IGD.04.04/6/2021 Tanggal 8 Juni 2021
	73.11.01	1 Tanete Riaja					1	6			
	73.11.02	2 Tanete Rilau					2	8			
	73.11.03	3 Barru					5	5			
	73.11.04	4 Soppeng Riaja					2	5			
	73.11.05	5 Mallusetasi					3	5			
	73.11.06	6 Pujananting					1	6			
	73.11.07	7 Balusu					1	5			
	73.12	12 KAB. SOPPENG	Watan Soppeng			8	21	57	1.370	237.720	Luas Wilayah Indikatif sesuai Surat Badan Informasi Geospasial No B-8.31/PBW-BIG/IGD.04.04/6/2021 Tanggal 8 Juni 2021
	73.12.01	1 Marioriwawo					2	11			
	73.12.02	2 Liliraja					3	5			
	73.12.03	3 Lilirilau					4	8			
	73.12.04	4 Lalabata					7	3			
	73.12.05	5 Marioriawa					5	5			
	73.12.06	6 Donri Donri						9			

NO	KODE	NAMA PROVINSI, KABUPATEN / KOTA, KECAMATAN	IBUKOTA	JUMLAH					LUAS WILAYAH (Km2)	JUMLAH PENDUDUK (Jiwa *)	KETERANGAN
				KAB	KOTA	KEC	KEL	DESA			
	73.12.07	7 Ganra						4			
	73.12.08	8 Citta						4			
	73.13	13 KAB. WAJO	Sengkang			14	48	142	2.628	383.005	Luas Wilayah Indikatif sesuai Surat Badan Informasi Geospasial No B-8.31/PBW-BIG/IGD.04.04/6/2021 Tanggal 8 Juni 2021
	73.13.01	1 Sabangparu					3	12			
	73.13.02	2 Pammana					2	14			
	73.13.03	3 Takkalalla					2	11			
	73.13.04	4 Sajoanging					3	6			
	73.13.05	5 Majauleng					4	14			
	73.13.06	6 Tempe					16				
	73.13.07	7 Belawa					3	6			
	73.13.08	8 Tanasitolo					4	15			
	73.13.09	9 Maniangpajo					3	5			
	73.13.10	10 Pitumpanua					4	23			
	73.13.11	11 Bola					1	10			
	73.13.12	12 Penrang					1	9			
	73.13.13	13 Gilireng					1	8			
	73.13.14	14 Keera					1	9			
	73.14	14 KAB. SIDENRENG RAPPANG	Sidenreng			11	38	69	1.790	320.645	Luas Wilayah Indikatif sesuai Surat Badan Informasi Geospasial No B-8.31/PBW-BIG/IGD.04.04/6/2021 Tanggal 8 Juni 2021
	73.14.01	1 Panca Lautang					3	7			Perbaikan nama dari Panca Lautan menjadi Panca Lautang sesuai perda No 15 Tahun 2016 dan surat sekda pemprov sulsel no 146.3/0689/B.Pemerintahan tgl 21 Januari 2021
	73.14.02	2 Tellu Limpoe					6	3			
	73.14.03	3 Watang Pulu					5	5			
	73.14.04	4 Baranti					5	4			
	73.14.05	5 Panca Rijang					4	4			
	73.14.06	6 Kulo						6			
	73.14.07	7 Maritengngae					7	5			
	73.14.08	8 Watang Sidenreng					3	5			Perbaikan nama dari WT. Sidenreng menjadi Watang Sidenreng sesuai perda No 15 Tahun 2016 dan surat sekda pemprov sulsel no 146.3/0689/B.Pemerintahan tgl 21 Januari 2021
	73.14.09	9 Dua Pitue					2	8			
	73.14.10	10 Pitu Riawa					2	10			

NO	KODE	NAMA PROVINSI, KABUPATEN / KOTA, KECAMATAN	IBUKOTA	JUMLAH					LUAS WILAYAH (Km2)	JUMLAH PENDUDUK (Jiwa) *)	KETERANGAN
				KAB	KOTA	KEC	KEL	DESA			
73.14.11	11	Pitu Riase					1	11			Perbaiki nama dari Pitu Riase menjadi Pitu Riase sesuai perda No 15 Tahun 2016 dan surat sekda pemprov sulsel no 146.3/0689/B.Pemerintahan tgl 21 Januari 2021
73.15	15	KAB. PINRANG	Pinrang			12	40	70	1.884	407.882	Luas Wilayah Indikatif sesuai Surat Badan Informasi Geospasial No B-8.31/PBW-BIG/IGD.04.04/6/2021 Tanggal 8 Juni 2021
73.15.01	1	Matirro Sompe					2	7			
73.15.02	2	Suppa					2	8			
73.15.03	3	Mattiro Bulu					2	7			
73.15.04	4	Watang Sawito					8				
73.15.05	5	Patampanua					4	7			
73.15.06	6	Duampanua					5	10			
73.15.07	7	Lembang					2	14			
73.15.08	8	Cempa					1	6			
73.15.09	9	Tiroang					6				
73.15.10	10	Lanrisang					1	6			Perbaiki nama dari Lansirang menjadi Lanrisang, surat sekda Prov No 229/II/PEM-OTDA/2020 tgl 27 Februari 2020
73.15.11	11	Paleteang					6				
73.15.12	12	Batu Lappa					1	4			
73.16	16	KAB. ENREKANG	Enrekang			12	17	140	1.822	227.927	Luas Wilayah Indikatif sesuai Surat Badan Informasi Geospasial No B-8.31/PBW-BIG/IGD.04.04/6/2021 Tanggal 8 Juni 2021
73.16.01	1	Maiwa					1	21			
73.16.02	2	Enrekang					6	12			
73.16.03	3	Baraka					3	12			
73.16.04	4	Anggeraja					3	12			
73.16.05	5	Alla					3	5			
73.16.06	6	Bungin						6			Perubahan Nama Kec. Maiwa Atas, Perda No.5/2002
73.16.07	7	Cendana						7			Perubahan Nama Kec. Enrekang Selatan, Perda No.4/2002
73.16.08	8	Curio						11			Perubahan Nama Kec. Alla Timur, Perda No.7/2002
73.16.09	9	Malua					1	7			Perubahan Nama Kec. Anggeraja Timur, Perda No.6/2002
73.16.10	10	Buntu Batu						8			
73.16.11	11	Masalle						6			
73.16.12	12	Baroko						5			PMD, Perda No. 35 Tahun 2007
73.17	17	KAB. LUWU	Belopa			22	21	275	3.048	372.723	PP. No. 80/2005 (pemindahan Ibukota). Luas Wilayah Indikatif sesuai Surat Badan Informasi Geospasial No. B-8.31/PBW-BIG/IGD.04.04/6/2021 Tanggal 8 Juni 2021
73.17.01	1	Basse Sangtempe						12			

NO	KODE	NAMA PROVINSI, KABUPATEN / KOTA, KECAMATAN	IBUKOTA	JUMLAH					LUAS WILAYAH (Km2)	JUMLAH PENDUDUK (Jiwa *)	KETERANGAN
				KAB	KOTA	KEC	KEL	DESA			
73.17.02	2	Larompong					1	12			
73.17.03	3	Suli					1	12			
73.17.04	4	Bajo					1	11			
73.17.05	5	Bua Ponrang					1	9			
73.17.06	6	Walenrang					1	8			
73.17.07	7	Belopa					4	5			
73.17.08	8	Bua					1	14			
73.17.09	9	Lamasi					1	9			
73.17.10	10	Larompong Selatan					1	9			
73.17.11	11	Ponrang					2	8			
73.17.12	12	Latimojong						12			
73.17.13	13	Kamanre					1	7			
73.17.14	14	Belopa Utara					2	6			
73.17.15	15	Walenrang Barat						6			
73.17.16	16	Walenrang Utara					1	10			
73.17.17	17	Walenrang Timur						8			
73.17.18	18	Lamasi Timur						9			
73.17.19	19	Suli Barat					1	7			
73.17.20	20	Bajo Barat						9			
73.17.21	21	Ponrang Selatan					1	12			
73.17.22	22	Basse Sangtempe Utara						12			
73.18	18	KAB. TANA TORAJA	Makale			19	106	297	2.089	270.489	Pemekaran sebagian Kec. Basse Sangtempe, Perda No. 1/2012 Luas Wilayah Indikatif sesuai Surat Badan Informasi Geospasial No B-8.31/PBW-BIG/IGD.04.04/6/2021 Tanggal 8 Juni 2021
73.18.01	1	Saluputi					1	8			SK. Gub No. 2067A Th. 1961
73.18.02	2	Bittuang					1	14			Perda No. 18/2000
73.18.03	3	Bonggakaradeng					1	5			SK Gub. No. 2067A Th 1961
73.18.05	4	Makale					14	1			SK Gub. No. 2067A Th 1961
73.18.09	5	Simbuang					1	5			Perda No. 18/2000
73.18.11	6	Rantetayo					3	3			Perda No. 18/2000
73.18.12	7	Mengkendek					4	13			SK Gub. No. 2067A Th 1961
73.18.13	8	Sangalla					2	3			SK Gub. No. 2067A Th 1961
73.18.19	9	Gandangbatu Sillanan					3	9			Perda No.2/2004
73.18.20	10	Rembon					2	11			Perda No.2/2004
73.18.27	11	Makale Utara					5				Perda No.8/2004
73.18.28	12	Mappak					1	5			Perda No.6/2005

NO	KODE	NAMA PROVINSI, KABUPATEN / KOTA, KECAMATAN	IBUKOTA	J U M L A H					LUAS WILAYAH (Km2)	JUMLAH PENDUDUK (Jiwa) *	K E T E R A N G A N
				KAB	KOTA	KEC	KEL	DESA			
	73.18.29	13 Makale Selatan					4	4			Perda No.8/2004
	73.18.31	14 Masanda						8			Perda No.8/2004
	73.18.33	15 Sangalla Selatan					1	4			Perda No.6/2005
	73.18.34	16 Sangalla Utara					2	4			Perda No.6/2005
	73.18.35	17 Malimbong Balepe					1	5			Perda No.6/2005
	73.18.37	18 Rano						5			Perda No.6/2005
	73.18.38	19 Kurra					1	5			Perda No.6/2005
	73.22	19 KAB. LUWU UTARA	Masamba			15	7	208	7.519	329.703	Luas Wilayah Indikatif sesuai Surat Badan Informasi Geospasial No B-8.31/PBW-BIG/IGD.04.04/6/2021 Tanggal 8 Juni 2021
	73.22.01	1 Malangke						14			
	73.22.02	2 Bone Bone					1	10			
	73.22.03	3 Masamba					4	15			
	73.22.04	4 Sabbang					1	9			
	73.22.05	5 Limbong						7			
	73.22.06	6 Sukamaju						14			
	73.22.07	7 Seko						12			
	73.22.08	8 Malangke Barat						13			
	73.22.09	9 Rampi						6			
	73.22.10	10 Mappedeceng						15			
	73.22.11	11 Baebunta					1	10			
	73.22.12	12 Tana Lili						10			Pemekaran sebagian Kec. Bone-Bone, Perda No. 1/2012
	73.22.13	13 Sukamaju Selatan						11			Pemekaran sebagian wil Kec. Sukamaju, Perda No. 1/2018
	73.22.14	14 Baebunta Selatan						10			Pemekaran sebagian wil Kec. Baebunta, Perda No. 2/2018
	73.22.15	15 Sabbang Selatan						10			Pemekaran sebagian wil Kec. Sabbang, Perda No. 3/2018
	73.24	20 KAB. LUWU TIMUR	Malili			11	3	142	6.966	304.727	Luas Wilayah Indikatif sesuai Surat Badan Informasi Geospasial No B-8.31/PBW-BIG/IGD.04.04/6/2021 Tanggal 8 Juni 2021
	73.24.01	1 Mangkutana						11			
	73.24.02	2 Nuha					1	4			
	73.24.03	3 Towuti						18			
	73.24.04	4 Malili					1	14			
	73.24.05	5 Angkona						10			
	73.24.06	6 Wotu						16			
	73.24.07	7 Burau						18			
	73.24.08	8 Tomoni					1	12			
	73.24.09	9 Tomoni Timur						8			Perda No. 4/2006

NO	KODE	NAMA PROVINSI, KABUPATEN / KOTA, KECAMATAN	IBUKOTA	JUMLAH					LUAS WILAYAH (Km2)	JUMLAH PENDUDUK (Jiwa *)	KETERANGAN
				KAB	KOTA	KEC	KEL	DESA			
	73.24.10	10 Kalaena						7			Perda No. 4/2006
	73.24.11	11 Wasuponda						6			Perda No. 4/2006
	73.26	21 KAB. TORAJA UTARA	Rantepao			21	40	111	1.196	254.936	UU No. 28/2008, Luas Wilayah Indikatif sesuai Surat Badan Informasi Geospasial No B-8.31/PBW-BIG/IGD.04.04/6/2021 Tanggal 8 Juni 2021
	73.26.01	1 Rantepao					9	2			SK Gub No. 2067A Th 1961
	73.26.02	2 Sesean					5	4			SK Gub No. 2067A Th 1961
	73.26.03	3 Nanggala					1	8			Perda No. 18/2000
	73.26.04	4 Rindingallo					2	7			SK Gub No. 2067A Th 1961
	73.26.05	5 Buntao					2	4			Perda No. 18/2000
	73.26.06	6 Sa'dan					2	8			Perda No. 18/2000
	73.26.07	7 Sanggalangi					1	5			SK Gub No. 2067A Th 1961
	73.26.08	8 Sopai					1	7			Perda No. 2/2004
	73.26.09	9 Tikala					2	5			Perda No. 2/2004
	73.26.10	10 Balusu					2	5			Perda No. 8/2004
	73.26.11	11 Tallunglipu					6	1			Perda No. 8/2004
	73.26.12	12 Dende' Piongan Napo					1	7			Perda No. 8/2004
	73.26.13	13 Buntu Pepasan					1	12			Perda No. 8/2004
	73.26.14	14 Baruppu					1	3			Perda No. 8/2004
	73.26.15	15 Kesu					2	5			Perda No. 8/2004
	73.26.16	16 Tondon						4			Perda No. 8/2004
	73.26.17	17 Bangkelekila						4			Perda No. 6/2005
	73.26.18	18 Rantebua					2	5			Perda No. 6/2005
	73.26.19	19 Sesean Suloara						5			Perda No. 6/2005
	73.26.20	20 Kapala Pitu						6			Perda No. 6/2005
	73.26.21	21 Awan Rante Karua						4			Perda No. 6/2005
	73.71	22 KOTA MAKASSAR	Makassar			15	156		178	1.462.442	Luas Wilayah Indikatif sesuai Surat Badan Informasi Geospasial No B-8.31/PBW-BIG/IGD.04.04/6/2021 Tanggal 8 Juni 2021
	73.71.01	1 Mariso					9				
	73.71.02	2 Mamajang					13				
	73.71.03	3 Makassar					14				
	73.71.04	4 Ujung Pandang					10				
	73.71.05	5 Wajo					8				
	73.71.06	6 Bontoala					12				
	73.71.07	7 Tallo					15				

NO	KODE	NAMA PROVINSI, KABUPATEN / KOTA, KECAMATAN	IBUKOTA	JUMLAH					LUAS WILAYAH (Km2)	JUMLAH PENDUDUK (Jiwa) *	KETERANGAN
				KAB	KOTA	KEC	KEL	DESA			
	73.71.08	8 Ujung Tanah					9				
	73.71.09	9 Panakkukang					11				
	73.71.10	10 Tamalate					11				
	73.71.11	11 Biringkanaya					11				
	73.71.12	12 Manggala					8				
	73.71.13	13 Rappocini					11				
	73.71.14	14 Tamalanrea					8				
	73.71.15	15 Kepulauan Sangkarrang					3				
	73.72	23 KOTA PARE PARE	Pare Pare			4	28	90	153.459	Pemekaran sebagian wil Kec. Ujung Tanah, Perda No. 3/2015 Luas Wilayah Indikatif sesuai Surat Badan Informasi Geospasial No B-8.31/PBW-BIG/IGD.04.04/6/2021 Tanggal 8 Juni 2021	
	73.72.01	1 Bacukiki					4				
	73.72.02	2 Ujung					5				
	73.72.03	3 Soreang					7				
	73.72.04	4 Bacukiki Barat					6			Perda No. 4/2007	
	73.73	24 KOTA PALOPO	Palopo			9	59	251	182.928	Luas Wilayah Indikatif sesuai Surat Badan Informasi Geospasial No B-8.31/PBW-BIG/IGD.04.04/6/2021 Tanggal 8 Juni 2021	
	73.73.01	1 Wara					6				
	73.73.02	2 Wara Utara					6				
	73.73.03	3 Wara Selatan					4				
	73.73.04	4 Telluwanua					7				
	73.73.05	5 Wara Timur					7			Perda No. 3/2005	
	73.73.06	6 Wara Barat					5			Perda No. 3/2005	
	73.73.07	7 Sendana					4			Perda No. 3/2005	
	73.73.08	8 Mungkajang					4				
	73.73.09	9 Bara					5				
JUMLAH				21	3	311		2255	45.704	9.192.621	

KETERANGAN :

* Luas wilayah bersumber dari Badan Informasi Geospasial

** Jumlah penduduk bersumber dari Ditjen Kependudukan dan Pencatatan Sipil Kemendagri
(Data Kependudukan Semester I Bulan Juni Tahun 2021)

**REKAPITULASI NAMA
PROVINSI, KABUPATEN / KOTA, KECAMATAN**



SULAWESI
TENGGARA

PROVINSI SULAWESI TENGGARA

**RINCIAN KODE DAN DATA WILAYAH ADMINISTRASI PEMERINTAHAN KABUPATEN/KOTA
PER PROVINSI SELURUH INDONESIA**

bb. PROVINSI SULAWESI TENGGARA

NO	KODE	N A M A KABUPATEN / KOTA	J U M L A H			LUAS WILAYAH (Km2)*	JUMLAH PENDUDUK (Jiwa)**	K E T E R A N G A N
			KEC	KEL	DESA			
1	74.01	KAB. KOLAKA	12	35	100	2.958,92	238.352	Luas Wilayah Definitif sesuai Surat Badan Informasi Geospasial No. B-8.31/PBW-BIG/IGD.04.04/6/2021 Tanggal 8 Juni 2021
2	74.02	KAB. KONAWE	27	57	291	5.352,38	260.056	Luas Wilayah Indikatif sesuai Surat Badan Informasi Geospasial No. B-8.31/PBW-BIG/IGD.04.04/6/2021 Tanggal 8 Juni 2021
3	74.03	KAB. MUNA	22	26	124	1.888,02	224.622	Luas Wilayah Indikatif sesuai Surat Badan Informasi Geospasial No. B-8.31/PBW-BIG/IGD.04.04/6/2021 Tanggal 8 Juni 2021
4	74.04	KAB. BUTON	7	12	83	1.677,24	119.291	Luas Wilayah Indikatif sesuai Surat Badan Informasi Geospasial No. B-1.13/PBW-BIG/IGD.04.04/9/2021 Tanggal 1 September 2021.
5	74.05	KAB. KONAWE SELATAN	25	15	336	4.235,06	314.808	Luas Wilayah Indikatif sesuai Surat Badan Informasi Geospasial No. B-8.31/PBW-BIG/IGD.04.04/6/2021 Tanggal 8 Juni 2021
6	74.06	KAB. BOMBANA	22	22	121	3.294,91	151.289	Luas Wilayah Definitif sesuai Surat Badan Informasi Geospasial No. B-8.31/PBW-BIG/IGD.04.04/6/2021 Tanggal 8 Juni 2021
7	74.07	KAB. WAKATOBİ	8	26	75	450,46	115.366	Luas Wilayah sesuai Surat Badan Informasi Geospasial No. B-8.31/PBW-BIG/IGD.04.04/6/2021 Tanggal 8 Juni 2021 (tidak ada batas darat dengan kab/kota lainnya).
8	74.08	KAB. KOLAKA UTARA	15	6	127	2.932,25	135.478	Luas Wilayah Definitif sesuai Surat Badan Informasi Geospasial No. B-8.31/PBW-BIG/IGD.04.04/6/2021 Tanggal 8 Juni 2021
9	74.09	KAB. KONAWE UTARA	13	11	159	4.217,19	71.325	UU No. 13/2007, Luas Wilayah Indikatif sesuai Surat Badan Informasi Geospasial No. B-8.31/PBW-BIG/IGD.04.04/6/2021 Tanggal 8 Juni 2021
10	74.10	KAB. BUTON UTARA	6	12	78	1.752,24	69.457	UU No. 14/2007, Luas Wilayah Indikatif sesuai Surat Badan Informasi Geospasial No. B-8.31/PBW-BIG/IGD.04.04/6/2021 Tanggal 8 Juni 2021
11	74.11	KAB. KOLAKA TIMUR	12	16	117	3.992,53	124.838	Luas wilayah berdasarkan UU No. 8 Tahun 2013.
12	74.12	KAB. KONAWE KEPULAUAN	7	7	89	705,71	39.877	Luas Wilayah Definitif sesuai Surat Badan Informasi Geospasial No. B-8.31/PBW-BIG/IGD.04.04/6/2021 Tanggal 8 Juni 2021. Luas wilayah berdasarkan UU No. 13 Tahun 2013. Luas Wilayah Tidak Ada Batas Darat sesuai Surat Badan Informasi Geospasial No. B-8.31/PBW-BIG/IGD.04.04/6/2021 Tanggal 8 Juni 2021
13	74.13	KAB. MUNA BARAT	11	5	81	772,63	84.758	Luas Wilayah Indikatif sesuai Surat Badan Informasi Geospasial No. B-8.31/PBW-BIG/IGD.04.04/6/2021 Tanggal 8 Juni 2021.
14	74.14	KAB. BUTON TENGAH	7	10	67	853,09	119.011	Luas wilayah berdasarkan UU No. 15 Tahun 2014.
15	74.15	KAB. BUTON SELATAN	7	10	60	517,63	99.173	Luas Wilayah Indikatif sesuai Surat Badan Informasi Geospasial No. B-8.31/PBW-BIG/IGD.04.04/6/2021 Tanggal 8 Juni 2021
16	74.71	KOTA KENDARI	11	65	0	268,47	343.320	Luas Wilayah Indikatif sesuai Surat Badan Informasi Geospasial No. B-1.13/PBW-BIG/IGD.04.04/9/2021 Tanggal 1 September 2021.
17	74.72	KOTA BAU BAU	8	43	0	289,82	158.819	Luas Wilayah Indikatif sesuai Surat Badan Informasi Geospasial No. B-8.31/PBW-BIG/IGD.04.04/6/2021 Tanggal 8 Juni 2021
		JUMLAH	220	378	1.908	36.158,55	2.669.840	

KETERANGAN :

* Luas wilayah bersumber dari Badan Informasi Geospasial

** Jumlah penduduk bersumber dari Ditjen Kependudukan dan Pencatatan Sipil Kemendagri (Data Kependudukan Semester I Bulan Juni Tahun 2021)

**RINCIAN KODE DAN DATA WILAYAH ADMINISTRASI PEMERINTAHAN KECAMATAN
PER KABUPATEN/KOTA SELURUH INDONESIA**

bb. PROVINSI SULAWESI TENGGARA

NO	KODE	NAMA PROVINSI, KABUPATEN / KOTA, KECAMATAN	IBUKOTA	JUMLAH					LUAS WILAYAH (Km2)	JUMLAH PENDUDUK (Jiwa *)	KETERANGAN
				KAB	KOTA	KEC	KEL	DESA			
XXVIII	74	SULAWESI TENGGARA		15	2	220	378	1908	36.159	2.669.840	
	74.01	1 KAB. KOLAKA	Kolaka			12	51	227	2.959	238.352	Luas Wilayah Definitif sesuai Surat Badan Informasi Geospasial No. B-8.31/PBW-BIG/IGD.04.04/6/2021 Tanggal 8 Juni 2021
	74.01.01	1 Wundulako					6	5			
	74.01.04	2 Kolaka						7			
	74.01.07	3 Pomalaa					4	8			
	74.01.08	4 Watubangga						3	11		
	74.01.10	5 Wolo						2	12		
	74.01.12	6 Baula						1	9		
	74.01.14	7 Latambaga						7			
	74.01.18	8 Tanggetada						1	13		
	74.01.20	9 Samaturu						2	17		
	74.01.24	10 Toari						1	9		Perda No. 20/2007
	74.01.25	11 Polinggona						1	6		Perda No. 20/2007
	74.01.27	12 Iwoimendaa							10		Permekaran sebagian wil Kec Wolo Perda No. 8/2012
	74.02	2 KAB. KONAWE	Unaaha			27	86	709	5.352	260.056	Luas Wilayah Indikatif sesuai Surat Badan Informasi Geospasial No. B-8.31/PBW-BIG/IGD.04.04/6/2021 Tanggal 8 Juni 2021
	74.02.01	1 Lambuya						1	9		
	74.02.02	2 Unaaha						12			
	74.02.03	3 Wawotobi						12	7		
	74.02.04	4 Pondidaha						1	17		
	74.02.05	5 Sampara						2	13		
	74.02.10	6 Abuki						1	11		
	74.02.11	7 Soropia						1	14		
	74.02.15	8 Tongauna						5	15		
	74.02.16	9 Latoma						1	10		
	74.02.17	10 Puriala						1	15		
	74.02.18	11 Uepai							17		
	74.02.19	12 Wonggeduku						1	15		
	74.02.20	13 Besulutu						1	15		
	74.02.21	14 Bondoala						1	8		
	74.02.23	15 Rوتا						1	6		Perda No. 6/2005
	74.02.24	16 Anggaberu						6	2		Perda No. 6/2005

NO	KODE	NAMA PROVINSI, KABUPATEN / KOTA, KECAMATAN	IBUKOTA	JUMLAH					LUAS WILAYAH (Km2)	JUMLAH PENDUDUK (Jiwa *)	KETERANGAN
				KAB	KOTA	KEC	KEL	DESA			
	74.02.25	17 Meluhu					1	8			Perda No. 6/2005
	74.02.28	18 Amonggedo					1	14			Perda No. 6/2005
	74.02.31	19 Asinua					1	7			Perda No. 8/2007
	74.02.32	20 Konawe					4	8			Perda No. 8/2007
	74.02.33	21 Kapoiala					1	13			Perda No. 8/2007
	74.02.36	22 Lalonggasumeeto					1	11			Perda No. 6/2008
	74.02.37	23 Onembute					1	11			Perda No. 6/2008
	74.02.38	24 Padangguni						11			Pemekaran sebagian Kec. Abuki, Perda No. 2/2014
	74.02.39	25 Morosi						10			Pemekaran sebagian Kec. Bondoala, Perda No. 2/2014
	74.02.40	26 Anggalomoare						10			Pemekaran sebagian Kec. Sampara, Perda No. 2/2014
	74.02.41	27 Wonggeduku Barat						14			Pemekaran sebagian Kec. Wonggeduku, Perda No. 2/2014
	74.03	3 KAB. MUNA	Raha			22	41	311	1.888	224.622	Luas Wilayah Indikatif sesuai Surat Badan Informasi Geospasial No. B-8.31/PBW-BIG/IGD.04.04/6/2021 Tanggal 8 Juni 2021
	74.03.06	1 Napabalano					2	4			
	74.03.07	2 Maligano						6			
	74.03.13	3 Wakorumba Selatan					1	4			
	74.03.14	4 Lasalepa						7			
	74.03.15	5 Batalaiwaru					2	2			
	74.03.16	6 Katobu					8				
	74.03.17	7 Duruka					2	5			
	74.03.18	8 Lohia						9			
	74.03.19	9 Watopute					2	6			
	74.03.20	10 Kontunaga						6			
	74.03.23	11 Kabangka						9			
	74.03.24	12 Kabawo					1	10			
	74.03.25	13 Parigi					4	7			
	74.03.26	14 Bone						5			
	74.03.27	15 Tongkuno					3	9			
	74.03.28	16 Pasir Putih						6			
	74.03.30	17 Kontu Kowuna						6			
	74.03.31	18 Marobo						5			
	74.03.32	19 Tongkuno Selatan					1	5			
	74.03.33	20 Pasi Kolaga						4			
	74.03.34	21 Batukara						4			
	74.03.37	22 Towea						5			

NO	KODE	NAMA PROVINSI, KABUPATEN / KOTA, KECAMATAN	IBUKOTA	JUMLAH					LUAS WILAYAH (Km2)	JUMLAH PENDUDUK (Jiwa) *	KETERANGAN
				KAB	KOTA	KEC	KEL	DESA			
74.04	4	KAB. BUTON	Pasar Wajo			7	31	249	1.677	119.291	Luas Wilayah Indikatif sesuai Surat Badan Informasi Geospasial No. B-1.13/PBW-BIG/IGD.04.04/9/2021 Tanggal 1 September 2021.
74.04.11	1	Pasarwajo					9	13			
74.04.22	2	Kapontori					2	15			
74.04.23	3	Lasalimu					1	14			
74.04.24	4	Lasalimu Selatan						16			
74.04.27	5	Siotapina						11		Perda No. 15/2004	
74.04.28	6	Wolowa						7		Perda No. 17/2004	
74.04.29	7	Wabula						7		Perda No. 16/2004	
74.05	5	KAB. KONAWA SELATAN	Andoolo			25	17	491	4.235	314.808	Luas Wilayah Indikatif sesuai Surat Badan Informasi Geospasial No. B-8.31/PBW-BIG/IGD.04.04/6/2021 Tanggal 8 Juni 2021
74.05.01	1	Tinanggea					2	22			
74.05.02	2	Angata						24			
74.05.03	3	Andoolo					2	8			
74.05.04	4	Palangga					1	14			
74.05.05	5	Landono					1	12			
74.05.06	6	Lainea						12			
74.05.07	7	Konda					1	17			
74.05.08	8	Ranomeeto					1	11			
74.05.09	9	Kolono					1	20			
74.05.10	10	Moramo					1	19			
74.05.11	11	Laonti						19			
74.05.12	12	Lalembuu					1	17		Perda No. 6/2006	
74.05.13	13	Benua						12		Perda No. 6/2006	
74.05.14	14	Palangga Selatan					1	9		Perda No. 6/2006	
74.05.15	15	Mowila						20		Perda No. 6/2006	
74.05.16	16	Moramo Utara					1	9		Perda No. 6/2006	
74.05.17	17	Buke						16		Perda No. 6/2006	
74.05.18	18	Wolasi						6		Perda No. 6/2006	
74.05.19	19	Laeya					2	15		Perda No. 6/2006	
74.05.20	20	Baito						8		Perda No. 6/2006	
74.05.21	21	Basala						9		Perda No. 6/2006	
74.05.22	22	Ranomeeto Barat						9		Perda No. 6/2006	
74.05.23	23	Kolono Timur						10		Pemekaran sebagian Kec. Kolono Timur, Perda No.5/2014	
74.05.24	24	Sabulakoa						8		Pemekaran sebagian Kec. Landono, Perda No.5/2014	

NO	KODE	NAMA PROVINSI, KABUPATEN / KOTA, KECAMATAN	IBUKOTA	JUMLAH					LUAS WILAYAH (Km2)	JUMLAH PENDUDUK (Jiwa) *)	KETERANGAN
				KAB	KOTA	KEC	KEL	DESA			
74.05.25	25	Andoolo Barat						10			Pemekaran sebagian Kec. Andoolo, Perda No.5/2014 Luas Wilayah Definitif sesuai Surat Badan Informasi Geospasial No. B-8.31/PBW-BIG/IGD.04.04/6/2021 Tanggal 8 Juni 2021
74.06	6	KAB. BOMBANA	Rumbia			22	25	169	3.295	151.289	
74.06.01	1	Poleang					6	4			
74.06.02	2	Poleang Timur					2	3			
74.06.03	3	Rarowatu					1	8			
74.06.04	4	Rumbia					4	1			
74.06.05	5	Kabaena					2	2			
74.06.06	6	Kabaena Timur					2	5			
74.06.07	7	Poleang Barat						11			
74.06.08	8	Mata Oleo						11			
74.06.09	9	Rarowatu Utara					1	7			
74.06.10	10	Poleang Utara						8			
74.06.11	11	Poleang Selatan						5			
74.06.12	12	Poleang Tenggara						5			
74.06.13	13	Kabaena Selatan						4			
74.06.14	14	Kabaena Barat					1	4			
74.06.15	15	Kabaena Utara						6			
74.06.16	16	Kabaena Tengah						7			
74.06.17	17	Kep. Masaloka Raya						5			
74.06.18	18	Rumbia Tengah					3	2			
74.06.19	19	Poleang Tengah						4			
74.06.20	20	Tontonunu						5			
74.06.21	21	Lantari Jaya						9			
74.06.22	22	Mata Usu						5			
74.07	7	KAB. WAKATOBI	Wangi Wangi			8	33	113	450	115.366	Luas Wilayah sesuai Surat Badan Informasi Geospasial No. B-8.31/PBW-BIG/IGD.04.04/6/2021 Tanggal 8 Juni 2021 (tidak ada batas darat dengan kab/kota lainnya).
74.07.01	1	Wangi-Wangi					6	14			
74.07.02	2	Kaledupa					4	12			
74.07.03	3	Tomia					2	8			
74.07.04	4	Binongko					4	5			
74.07.05	5	Wangi Wangi Selatan					3	18			
74.07.06	6	Kaledupa Selatan						10			
74.07.07	7	Tomia Timur					5	5			

Perda No. 19/2005
Perda No. 20/2005

NO	KODE	NAMA PROVINSI, KABUPATEN / KOTA, KECAMATAN	IBUKOTA	JUMLAH					LUAS WILAYAH (Km2)	JUMLAH PENDUDUK (Jiwa *)	KETERANGAN
				KAB	KOTA	KEC	KEL	DESA			
74.07.08	8	Togo Binongko					2	3			Perda No. 41/2007
74.08	8	KAB. KOLAKA UTARA	Lasusua			15	6	176	2.932	135.478	Luas Wilayah Definitif sesuai Surat Badan Informasi Geospasial No. B-8.31/PBW-BIG/IGD.04.04/6/2021 Tanggal 8 Juni 2021
74.08.01	1	Lasusua					1	11			
74.08.02	2	Pakue					1	10			
74.08.03	3	Batu Putih					1	10			
74.08.04	4	Rante Angin					1	6			
74.08.05	5	Kodeoha					1	11			
74.08.06	6	Ngapa					1	11			
74.08.07	7	Wawo						7			Perda No.6/2006
74.08.08	8	Lambai						7			Perda No.6/2006
74.08.09	9	Watunohu						8			Perda No.6/2006
74.08.10	10	Pakue Tengah						10			Perda No.6/2006
74.08.11	11	Pakue Utara						9			Perda No.6/2006
74.08.12	12	Porehu						8			Perda No.6/2006
74.08.13	13	Katoi						6			Pemekaran Kec. Perda No. 14/2007
74.08.14	14	Tiwu						7			Pemekaran Kec. Perda No. 17/2008
74.08.15	15	Tolala						6			Pemekaran Kec. Perda No. 17/2008
74.09	9	KAB. KONAWA UTARA	Wanggudu			13	12	215	4.217	71.325	UU No. 13/2007, Luas Wilayah Indikatif sesuai Surat Badan Informasi Geospasial No. B-8.31/PBW-BIG/IGD.04.04/6/2021 Tanggal 8 Juni 2021
74.09.01	1	Asera					2	17			Semula wil. Kab. Konawe
74.09.02	2	Wiwirano					1	14			Semula wil. Kab. Konawe
74.09.03	3	Langgikima					1	11			Semula wil. Kab. Konawe
74.09.04	4	Molawe					1	8			Semula wil. Kab. Konawe
74.09.05	5	Lasolo					1	16			Semula wil. Kab. Konawe
74.09.06	6	Lembo					1	11			Semula wil. Kab. Konawe
74.09.07	7	Sawa					1	13			Semula wil. Kab. Konawe
74.09.08	8	Oheo					1	16			Pemekaran Kec. Perda No. 4/2010
74.09.09	9	Andowia					1	14			Pemekaran Kec. Perda No. 4/2010
74.09.10	10	Motui					1	14			Pemekaran Kec. Perda No. 4/2010
74.09.11	11	Wawolesea						8			Pemekaran sebagian wil Kec. Lasolo, Perda No. 13/2014
74.09.12	12	Lasolo Kepulauan						6			Pemekaran sebagian wil Kec. Lasolo, Perda No. 14/2014
74.09.13	13	Landawe						11			Pemekaran sebagian wil Kec. Wiwirano, Perda No. 15/2014

NO	KODE	NAMA PROVINSI, KABUPATEN / KOTA, KECAMATAN	IBUKOTA	JUMLAH					LUAS WILAYAH (Km2)	JUMLAH PENDUDUK (Jiwa) *)	KETERANGAN
				KAB	KOTA	KEC	KEL	DESA			
74.10	10	KAB. BUTON UTARA	Buranga			6	12	81	1.752	69.457	UU No. 14/2007, Luas Wilayah Indikatif sesuai Surat Badan Informasi Geospasial No. B-8.31/PBW-BIG/IGD.04.04/6/2021 Tanggal 8 Juni 2021
74.10.01	1	Kulisusu					7	16			
74.10.02	2	Kambowa					1	10			
74.10.03	3	Bonegunu					2	13			
74.10.04	4	Kulisusu Barat						14			
74.10.05	5	Kulisusu Utara						14			
74.10.06	6	Wakorumba Utara					2	11			Semula wil. Kab Muna, UU No.14/2007
74.11	11	KAB. KOLAKA TIMUR	Tirawuta			12	16	151	3.993	124.838	Semula wil. Kab. Muna UU No. 14/2007 Luas wilayah berdasarkan UU No. 8 Tahun 2013. Luas Wilayah Definitif sesuai Surat Badan Informasi Geospasial No. B-8.31/PBW-BIG/IGD.04.04/6/2021 Tanggal 8 Juni 2021
74.11.01	1	Tirawuta					2	14			Semula wil Kab. Kolaka, sesuai UU No. 8/2013
74.11.02	2	Loea					2	7			Semula wil Kab. Kolaka, sesuai UU No. 8/2013
74.11.03	3	Ladongi					4	6			Semula wil Kab. Kolaka, sesuai UU No. 8/2013
74.11.04	4	Poli Polia					1	11			Semula wil Kab. Kolaka, sesuai UU No. 8/2013
74.11.05	5	Lambandia					1	14			Semula wil Kab. Kolaka, sesuai UU No. 8/2013
74.11.06	6	Lalolae					1	4			Semula wil Kab. Kolaka, sesuai UU No. 8/2013
74.11.07	7	Mowewe					3	7			Semula wil Kab. Kolaka, sesuai UU No. 8/2013
74.11.08	8	Uluiwoi					1	9			Semula wil Kab. Kolaka, sesuai UU No. 8/2013
74.11.09	9	Tinondo					1	11			Semula wil Kab. Kolaka, sesuai UU No. 8/2013
74.11.10	10	Aere						11			Pemekaran sebagian wil Kec. Lambandia Perda No. 8/2012
74.11.11	11	Ueesi						11			Pemekaran sebagian wil Kec. Uluiwoi Perda No. 8/2012
74.11.12	12	Dangia						12			Pemekaran sebagian wil Kec. Ladongi dan Kec. Lambandia Perda No. 8/2012
74.12	12	KAB. KONAWE KEPULAUAN	Wawonii Barat			7	7	90	706	39.877	Luas wilayah berdasarkan UU No. 13 Tahun 2013. Luas Wilayah Tidak Ada Batas Darat sesuai Surat Badan Informasi Geospasial No. B-8.31/PBW-BIG/IGD.04.04/6/2021 Tanggal 8 Juni 2021
74.12.01	1	Wawonii Barat					1	15			Semula wil Kab. Konawe, sesuai UU No. 13/2013
74.12.02	2	Wawonii Utara					1	20			Semula wil Kab. Konawe, sesuai UU No. 13/2013
74.12.03	3	Wawonii Timur Laut					1	9			Semula wil Kab. Konawe, sesuai UU No. 13/2013
74.12.04	4	Wawonii Timur					1	10			Semula wil Kab. Konawe, sesuai UU No. 13/2013
74.12.05	5	Wawonii Tenggara					1	14			Semula wil Kab. Konawe, sesuai UU No. 13/2013
74.12.06	6	Wawonii Selatan					1	10			Semula wil Kab. Konawe, sesuai UU No. 13/2013
74.12.07	7	Wawonii Tengah					1	11			Semula wil Kab. Konawe, sesuai UU No. 13/2013

NO	KODE	NAMA PROVINSI, KABUPATEN / KOTA, KECAMATAN	IBUKOTA	JUMLAH					LUAS WILAYAH (Km2)	JUMLAH PENDUDUK (Jiwa) *)	KETERANGAN
				KAB	KOTA	KEC	KEL	DESA			
74.13	13	KAB. MUNA BARAT	Sawerigadi			11	5	81	773	84.758	Luas Wilayah Indikatif sesuai Surat Badan Informasi Geospasial No. B-8.31/PBW-BIG/IGD.04.04/6/2021 Tanggal 8 Juni 2021.
74.13.01	1	Sawerigadi						10			Semula wil Kab. Muna, sesuai UU No. 14 Tahun 2014
74.13.02	2	Barangka						8			Semula wil Kab. Muna, sesuai UU No. 14 Tahun 2014
74.13.03	3	Lawa					2	6			Semula wil Kab. Muna, sesuai UU No. 14 Tahun 2014
74.13.04	4	Wadaga						7			Semula wil Kab. Muna, sesuai UU No. 14 Tahun 2014
74.13.05	5	Tiworo Selatan						5			Semula wil Kab. Muna, sesuai UU No. 14 Tahun 2014
74.13.06	6	Maginti						8			Semula wil Kab. Muna, sesuai UU No. 14 Tahun 2014
74.13.07	7	Tiworo Tengah						8			Semula wil Kab. Muna, sesuai UU No. 14 Tahun 2014
74.13.08	8	Tiworo Utara						7			Semula wil Kab. Muna, sesuai UU No. 14 Tahun 2014
74.13.09	9	Tiworo Kepulauan					2	7			Semula wil Kab. Muna, sesuai UU No. 14 Tahun 2014
74.13.10	10	Kusambi					1	9			Semula wil Kab. Muna, sesuai UU No. 14 Tahun 2014
74.13.11	11	Napano Kusambi						6			Semula wil Kab. Muna, sesuai UU No. 14 Tahun 2014
74.14	14	KAB. BUTON TENGAH	Lakudo			7	10	67	853	119.011	Luas wilayah berdasarkan UU No. 15 Tahun 2014. Luas Wilayah Indikatif sesuai Surat Badan Informasi Geospasial No. B-8.31/PBW-BIG/IGD.04.04/6/2021 Tanggal 8 Juni 2021
74.14.01	1	Lakudo					3	12			Semula wil Kab. Buton, Sesuai UU No. 15 Tahun 2014
74.14.02	2	Mawasangka Timur						8			Semula wil Kab. Buton, Sesuai UU No. 15 Tahun 2014
74.14.03	3	Mawasangka Tengah					1	9			Semula wil Kab. Buton, Sesuai UU No. 15 Tahun 2014
74.14.04	4	Mawasangka						2	17		Semula wil Kab. Buton, Sesuai UU No. 15 Tahun 2014
74.14.05	5	Talaga Raya						1	6		Semula wil Kab. Buton, Sesuai UU No. 15 Tahun 2014
74.14.06	6	Gu						2	10		Semula wil Kab. Buton, Sesuai UU No. 15 Tahun 2014
74.14.07	7	Sangia Wambulu						1	5		Semula wil Kab. Buton, Sesuai UU No. 15 Tahun 2014
74.15	15	KAB. BUTON SELATAN	Batauga			7	10	60	518	99.173	Luas Wilayah Indikatif sesuai Surat Badan Informasi Geospasial No. B-1.13/PBW-BIG/IGD.04.04/9/2021 Tanggal 1 September 2021.
74.15.01	1	Batauga						7	5		Semula wil Kab. Buton, sesuai UU No. 16 Tahun 2014
74.15.02	2	Sampolawa						3	13		Semula wil Kab. Buton, sesuai UU No. 16 Tahun 2014
74.15.03	3	Lapandewa							7		Semula wil Kab. Buton, sesuai UU No. 16 Tahun 2014
74.15.04	4	Batu Atas							7		Semula wil Kab. Buton, sesuai UU No. 16 Tahun 2014
74.15.05	5	Siompu Barat							8		Semula wil Kab. Buton, sesuai UU No. 16 Tahun 2014
74.15.06	6	Siompu							10		Semula wil Kab. Buton, sesuai UU No. 16 Tahun 2014
74.15.07	7	Kadatua							10		Semula wil Kab. Buton, sesuai UU No. 16 Tahun 2014
74.71	16	KOTA KENDARI	Kendari			11	103		268	343.320	Luas Wilayah Indikatif sesuai Surat Badan Informasi Geospasial No. B-8.31/PBW-BIG/IGD.04.04/6/2021 Tanggal 8 Juni 2021
74.71.01	1	Mandongga						6			
74.71.02	2	Kendari						9			

NO	KODE	NAMA PROVINSI, KABUPATEN / KOTA, KECAMATAN	IBUKOTA	JUMLAH					LUAS WILAYAH (Km2)	JUMLAH PENDUDUK (Jiwa) *	KETERANGAN
				KAB	KOTA	KEC	KEL	DESA			
	74.71.03	3 Baruga					4				
	74.71.04	4 Poasia					5				
	74.71.05	5 Kendari Barat					9				
	74.71.06	6 Abeli					7				
	74.71.07	7 Wua-Wua					4			Perda No. 20/2006	
	74.71.08	8 Kadia					5			Perda No. 21/2006	
	74.71.09	9 Puuwatu					6			Perda No. 22/2006	
	74.71.10	10 Kambu					4			Perda No. 23/2006	
	74.71.11	11 Nambo					6			Pemekaran Wilayah Kecamatan Abeli sesuai Perda Nomor 1 Tahun 2021	
	74.72	17 KOTA BAU BAU	Bau Bau			8	70	290	158.819	Luas Wilayah Indikatif sesuai Surat Badan Informasi Geospasial No. B-8.31/PBW-BIG/IGD.04.04/6/2021 Tanggal 8 Juni 2021	
	74.72.01	1 Betoambari					5				
	74.72.02	2 Wolio					7				
	74.72.03	3 Sorawolio					4				
	74.72.04	4 Bungi					5				
	74.72.05	5 Kokalukuna					6			Perda No. 2/2006	
	74.72.06	6 Murhum					5			Perda No. 3/2006	
	74.72.07	7 Lea-Lea					5			Perda No.11/2008	
	74.72.08	8 Batupoaro					6			Pemekaran sebagian Kec. Murhum, Perda No. 2/2012	
JUMLAH				15	2	220		1908	36.159	2.669.840	

KETERANGAN :

- * Luas wilayah bersumber dari Badan Informasi Geospasial
- ** Jumlah penduduk bersumber dari Ditjen Kependudukan dan Pencatatan Sipil Kemendagri (Data Kependudukan Semester I Bulan Juni Tahun 2021)

**REKAPITULASI NAMA
PROVINSI, KABUPATEN / KOTA, KECAMATAN**



PROVINSI GORONTALO

**RINCIAN KODE DAN DATA WILAYAH ADMINISTRASI PEMERINTAHAN KABUPATEN/KOTA
PER PROVINSI SELURUH INDONESIA**

cc. PROVINSI GORONTALO

NO	KODE	N A M A KABUPATEN / KOTA	J U M L A H			LUAS WILAYAH (Km2)*	JUMLAH PENDUDUK (Jiwa)**	K E T E R A N G A N
			KEC	KEL	DESA			
1	75.01	KAB. GORONTALO	19	14	191	2.160,36	404.835	Luas Wilayah Definitif sesuai Surat Badan Informasi Geospasial No. B-8.31/PBW-BIG/IGD.04.04/6/2021 Tanggal 8 Juni 2021
2	75.02	KAB. BOALEMO	7	0	82	1.831,05	148.405	Luas Wilayah Definitif sesuai Surat Badan Informasi Geospasial No. B-8.31/PBW-BIG/IGD.04.04/6/2021 Tanggal 8 Juni 2021
3	75.03	KAB. BONE BOLANGO	18	5	160	1.889,00	166.968	Luas Wilayah Definitif sesuai Surat Badan Informasi Geospasial No. B-8.31/PBW-BIG/IGD.04.04/6/2021 Tanggal 8 Juni 2021
4	75.04	KAB. POHUWATO	13	3	101	4.370,17	151.255	Perbaikan nama semula Kab. Pahuwato menjadi Kab. Pohuwato sesuai Surat Bup. 100/195/Sek-Pem tgl 24 Feb 2020 dan UU No. 6/2003
5	75.05	KAB. GORONTALO UTARA	11	0	123	1.724,40	125.715	Luas Wilayah Indikatif sesuai Surat Badan Informasi Geospasial No. B-8.31/PBW-BIG/IGD.04.04/6/2021 Tanggal 8 Juni 2021 UU No. 11/2007
6	75.71	KOTA GORONTALO	9	50	0	70,93	201.587	Luas Wilayah Indikatif sesuai Surat Badan Informasi Geospasial No. B-8.31/PBW-BIG/IGD.04.04/6/2021 Tanggal 8 Juni 2021 Luas Wilayah Definitif sesuai Surat Badan Informasi Geospasial No. B-8.31/PBW-BIG/IGD.04.04/6/2021 Tanggal 8 Juni 2021
		JUMLAH	77	72	657	12.045,91	1.198.765	

KETERANGAN :

* Luas wilayah bersumber dari Badan Informasi Geospasial

** Jumlah penduduk bersumber dari Ditjen Kependudukan dan Pencatatan Sipil Kemendagri
(Data Kependudukan Semester I Bulan Juni Tahun 2021)

**RINCIAN KODE DAN DATA WILAYAH ADMINISTRASI PEMERINTAHAN KECAMATAN
PER KABUPATEN/KOTA SELURUH INDONESIA**

cc. PROVINSI GORONTALO

NO	KODE	NAMA PROVINSI, KABUPATEN / KOTA, KECAMATAN	IBUKOTA	JUMLAH					LUAS WILAYAH (Km2)	JUMLAH PENDUDUK (Jiwa) *	KETERANGAN	
				KAB	KOTA	KEC	KEL	DESA				
XXIX	75	GORONTALO		5	1	77	72	657	12.046	1.198.765		
	75.01	1 KAB. GORONTALO	Gorontalo			19	14	296	2.160	404.835	Luas Wilayah Definitif sesuai Surat Badan Informasi Geospasial No. B-8.31/PBW-BIG/IGD.04.04/6/2021 Tanggal 8 Juni 2021	
	75.01.01	1 Limboto					14					
	75.01.02	2 Telaga						9				
	75.01.03	3 Batudaa						8				
	75.01.04	4 Tibawa						16				
	75.01.05	5 Batudaa Pantai						9				
	75.01.09	6 Boliyohuto						13				
	75.01.10	7 Telaga Biru						15				
	75.01.11	8 Bongomeme						15				
	75.01.13	9 Tolangohula						15				
	75.01.14	10 Mootilango						10				
	75.01.16	11 Pulubala						11				
	75.01.17	12 Limboto Barat						10				
	75.01.18	13 Tilango						8		Perda No. 38/2007		
	75.01.19	14 Tabongo						9		Perda No. 39/2007		
	75.01.20	15 Biluhu						8		Perda No. 40/2007		
	75.01.21	16 Asparaga						10		Perda No. 41/2007		
	75.01.22	17 Talaga Jaya						5		Perda No. 1/2008		
	75.01.23	18 Bilato						10		Pemekaran Kec. Perda No. 40/2010		
	75.01.24	19 Dungaliyo						10		Pemekaran Kec. Bongomeme Perda No. 4/2012		
	75.02	2 KAB. BOALEMO	Tilamuta			7		93	1.831	148.405		Luas Wilayah Definitif sesuai Surat Badan Informasi Geospasial No. B-8.31/PBW-BIG/IGD.04.04/6/2021 Tanggal 8 Juni 2021
	75.02.01	1 Paguyaman						22				
	75.02.02	2 Wonosari						14				
	75.02.03	3 Dulupi						8				
	75.02.04	4 Tilamuta						12				
	75.02.05	5 Mananggu						9				
	75.02.06	6 Botumoita						9				
	75.02.07	7 Paguyaman Pantai						8				
	75.03	3 KAB. BONE BOLANGO	Suwawa			18	5	254	1.889	166.968	Luas Wilayah Definitif sesuai Surat Badan Informasi Geospasial No. B-8.31/PBW-BIG/IGD.04.04/6/2021 Tanggal 8 Juni 2021	

NO	KODE	NAMA PROVINSI, KABUPATEN / KOTA, KECAMATAN	IBUKOTA	JUMLAH					LUAS WILAYAH (Km2)	JUMLAH PENDUDUK (Jiwa) *)	KETERANGAN
				KAB	KOTA	KEC	KEL	DESA			
75.03.01	1	Tapa						7			
75.03.02	2	Kabila					5	7			
75.03.03	3	Suwawa						10			
75.03.04	4	Bonepantai						13			
75.03.05	5	Bulango Utara						9		Perda No. 24/2006	
75.03.06	6	Tilongkabila						14		Perda No.19/2006	
75.03.07	7	Botupingge						9		Perda No.20/2006	
75.03.08	8	Kabila Bone						9		Perda No. 21/2006	
75.03.09	9	Bone						14		Perda No. 23/2006	
75.03.10	10	Bone Raya						10		Perda No. 22/2006	
75.03.11	11	Suwawa Timur						9		Perda No. 27/2007	
75.03.12	12	Suwawa Selatan						8		Perda No. 28/2007	
75.03.13	13	Suwawa Tengah						6		Perda No. 29/2007	
75.03.14	14	Bulango Ulu						6		Perda No. 30/2007	
75.03.15	15	Bulango Selatan						10		Perda No. 31/2007	
75.03.16	16	Bulango Timur						5		Perda No. 32/2007	
75.03.17	17	Bulawa						9		Perda No. 33/2007	
75.03.18	18	Pinogu						5		Pemekaran Kec. Suwawa Timur Perda No. 5/2012	
75.04	4	KAB. POHUWATO	Marisa			13	3	137	4.370	151.255	Perbaikan nama semula Kab. Pahuwato menjadi Kab. Pohnuato sesuai Surat Bup. 100/195/Sek-Pem tgl 24 Feb 2020 dan UU No. 6/2003 Luas Wilayah Indikatif sesuai Surat Badan Informasi Geospasial No. B-8.31/PBW-BIG/IGD.04.04/6/2021 Tanggal 8 Juni 2021
75.04.01	1	Popayato						10			
75.04.02	2	Lemito						8			
75.04.03	3	Randangan						13			
75.04.04	4	Marisa						8			
75.04.05	5	Paguat					3	8			
75.04.06	6	Patilangio						6			
75.04.07	7	Taluditi						7			
75.04.08	8	Dengilo						5		Perda No. 2/2008	
75.04.09	9	Buntulia						7		Perda No. 2/2008	
75.04.10	10	Duhiadaa						8		Perda No. 2/2008	
75.04.11	11	Wanggarasi						7		Perda No. 2/2008	
75.04.12	12	Popayato Timur						7		Perda No. 2/2008	
75.04.13	13	Popayato Barat						7		Perda No. 2/2008	

NO	KODE	NAMA PROVINSI, KABUPATEN / KOTA, KECAMATAN	IBUKOTA	JUMLAH					LUAS WILAYAH (Km2)	JUMLAH PENDUDUK (Jiwa) *	KETERANGAN
				KAB	KOTA	KEC	KEL	DESA			
75.05	5	KAB. GORONTALO UTARA	Kwandang			11		172	1.724	125.715	UU No. 11/2007 Luas Wilayah Indikatif sesuai Surat Badan Informasi Geospasial No. B-8.31/PBW-BIG/IGD.04.04/6/2021 Tanggal 8 Juni 2021
75.05.01	1	Atinggola						14			Semula wil. Kab. Gorontalo
75.05.02	2	Kwandang						18			Semula wil. Kab. Gorontalo
75.05.03	3	Anggrek						15			Semula wil. Kab. Gorontalo
75.05.04	4	Sumalata						11			Semula wil. Kab. Gorontalo
75.05.05	5	Tolinggula						10			Semula wil. Kab. Gorontalo
75.05.06	6	Gentuma Raya						11			Pemekaran Kecamatan Perda No. 23/2008
75.05.07	7	Tomolito						10			Pemekaran dari Kecamatan Kwandang, Perda No. 14/2011
75.05.08	8	Ponelo Kepulauan						4			Pemekaran dari Kecamatan Kwandang, Perda No. 15/2011
75.05.09	9	Monano						10			Pemekaran dari Kecamatan Anggrek, Perda No. 16/2011
75.05.10	10	Biau						10			Pemekaran dari Kecamatan Tolinggula, Perda No. 17/2011
75.05.11	11	Sumalata Timur						10			Pemekaran dari Kecamatan Sumalata, Perda No. 18/2011
75.71	6	KOTA GORONTALO	Gorontalo			9	84		71	201.587	Luas Wilayah Definitif sesuai Surat Badan Informasi Geospasial No. B-8.31/PBW-BIG/IGD.04.04/6/2021 Tanggal 8 Juni 2021
75.71.01	1	Kota Barat						7			
75.71.02	2	Kota Selatan						5			
75.71.03	3	Kota Utara						6			
75.71.04	4	Dungingi						5			
75.71.05	5	Kota Timur						6			
75.71.06	6	Kota Tengah						6			Perda No. 3/2005
75.71.07	7	Sipatana						5			Pemekaran Kec. Perda No. 19/2011
75.71.08	8	Dumbo Raya						5			Pemekaran Kec. Perda No. 20/2011
75.71.09	9	Hulonthalangi						5			Pemekaran Kec. Perda No. 20/2011
JUMLAH				5	1	77		657	12.046	1.198.765	

KETERANGAN :

* Luas wilayah bersumber dari Badan Informasi Geospasial

** Jumlah penduduk bersumber dari Ditjen Kependudukan dan Pencatatan Sipil Kemendagri
(Data Kependudukan Semester I Bulan Juni Tahun 2021)

**REKAPITULASI NAMA
PROVINSI, KABUPATEN / KOTA, KECAMATAN**



PROVINSI SULAWESI BARAT

**RINCIAN KODE DAN DATA WILAYAH ADMINISTRASI PEMERINTAHAN KABUPATEN/KOTA
PER PROVINSI SELURUH INDONESIA**

dd. PROVINSI SULAWESI BARAT

NO	KODE	N A M A KABUPATEN / KOTA	J U M L A H			LUAS WILAYAH (Km2)*	JUMLAH PENDUDUK (Jiwa)**	K E T E R A N G A N
			KEC	KEL	DESA			
1	76.01	KAB. PASANGKAYU	12	4	59	2.903,18	191.846	PP No. 61 Tahun 2017 tentang Perubahan Nama Kab. Mamuju Utara Menjadi Kab. Pasangkayu di Provinsi Sulawesi Barat. Luas Wilayah Indikatif sesuai Surat Badan Informasi Geospasial No. B-8.31/PBW-BIG/IGD.04.04/6/2021 Tanggal 8 Juni 2021
2	76.02	KAB. MAMUJU	11	13	88	4.979,89	281.281	Luas Wilayah Indikatif sesuai Surat Badan Informasi Geospasial No. B-8.31/PBW-BIG/IGD.04.04/6/2021 Tanggal 8 Juni 2021
3	76.03	KAB. MAMASA	17	13	168	2.950,15	163.870	Luas Wilayah Indikatif sesuai Surat Badan Informasi Geospasial No. B-8.31/PBW-BIG/IGD.04.04/6/2021 Tanggal 8 Juni 2021
4	76.04	KAB. POLEWALI MANDAR	16	23	144	2.072,81	486.236	Perubahan nama Kab. Polewali Mamasa, PP No. 74/2005. Luas Wilayah Definitif sesuai Surat Badan Informasi Geospasial No. B-8.31/PBW-BIG/IGD.04.04/6/2021 Tanggal 8 Juni 2021
5	76.05	KAB. MAJENE	8	20	62	908,47	179.943	Luas Wilayah Indikatif sesuai Surat Badan Informasi Geospasial No. B-8.31/PBW-BIG/IGD.04.04/6/2021 Tanggal 8 Juni 2021
6	76.06	KAB. MAMUJU TENGAH	5	0	54	2.774,93	138.231	Luas Wilayah Indikatif sesuai Surat Badan Informasi Geospasial No. B-8.31/PBW-BIG/IGD.04.04/6/2021 Tanggal 8 Juni 2021.
		JUMLAH	69	73	575	16.589,43	1.441.407	

KETERANGAN :

* Luas wilayah bersumber dari Badan Informasi Geospasial

** Jumlah penduduk bersumber dari Ditjen Kependudukan dan Pencatatan Sipil Kemendagri
(Data Kependudukan Semester I Bulan Juni Tahun 2021)

**RINCIAN KODE DAN DATA WILAYAH ADMINISTRASI PEMERINTAHAN KECAMATAN
PER KABUPATEN/KOTA SELURUH INDONESIA**

dd. PROVINSI SULAWESI BARAT

NO	KODE	NAMA PROVINSI, KABUPATEN / KOTA, KECAMATAN	IBUKOTA	J U M L A H					LUAS WILAYAH (Km2)	JUMLAH PENDUDUK (Jiwa) *	K E T E R A N G A N
				KAB	KOTA	KEC	KEL	DESA			
XXX	76	SULAWESI BARAT		6	0	69	73	575	16.589	1.441.407	
	76.01	1 KAB. PASANGKAYU	Pasangkayu			12	4	101	2.903	191.846	PP No. 61 Tahun 2017 tentang Perubahan Nama Kab. Mamuju Utara Menjadi Kab. Pasangkayu di Provinsi Sulawesi Barat. Luas Wilayah Indikatif sesuai Surat Badan Informasi Geospasial No. B-8.31/PBW-BIG/IGD.04.04/6/2021 Tanggal 8 Juni 2021
	76.01.01	1 Bambalamotu					1	5			
	76.01.02	2 Pasangkayu					2	4			
	76.01.03	3 Baras					1	5			
	76.01.04	4 Sarudu						5			
	76.01.05	5 Dapurang						5			Perda No. 9/2007
	76.01.06	6 Duripoku						4			Perda No. 9/2007
	76.01.07	7 Bulu Taba						7			Perda No. 9/2007
	76.01.08	8 Tikke Raya						5			Perda No. 9/2007
	76.01.09	9 Pedongga						4			Perda No. 9/2007
	76.01.10	10 Bambaira						4			Perda No. 9/2007
	76.01.11	11 Sarjo						4			Perda No. 9/2007
	76.01.12	12 Lariang						7			Perda No. 4/2008
	76.02	2 KAB. MAMUJU	Mamuju			11	15	165	4.980	281.281	Luas Wilayah Indikatif sesuai Surat Badan Informasi Geospasial No. B-8.31/PBW-BIG/IGD.04.04/6/2021 Tanggal 8 Juni 2021
	76.02.01	1 Mamuju					4	4			
	76.02.02	2 Tapalang					3	7			
	76.02.03	3 Kalukku					4	10			
	76.02.04	4 Kalumpang						13			
	76.02.07	5 Papalang						9			
	76.02.08	6 Sampaga						7			
	76.02.11	7 Tommo						14			
	76.02.12	8 Simboro dan Kepulauan					2	6			Perda No. 12/002
	76.02.13	9 Tapalang Barat						7			Perda No. 12/002
	76.02.15	10 Bonehau						9			Perda No. 12/002
	76.02.16	11 Kep. Bala Balakang						2			Pemekaran Kec. Perda No. 12/2009
	76.03	3 KAB. MAMASA	Mamasa			17	14	204	2.950	163.870	Luas Wilayah Indikatif sesuai Surat Badan Informasi Geospasial No. B-8.31/PBW-BIG/IGD.04.04/6/2021 Tanggal 8 Juni 2021
	76.03.01	1 Mambi					2	11			

NO	KODE	NAMA PROVINSI, KABUPATEN / KOTA, KECAMATAN	IBUKOTA	JUMLAH					LUAS WILAYAH (Km2)	JUMLAH PENDUDUK (Jiwa) *)	KETERANGAN
				KAB	KOTA	KEC	KEL	DESA			
76.03.02	2	Aralle					1	11			
76.03.03	3	Mamasa					1	11			
76.03.04	4	Pana					1	12			
76.03.05	5	Tabulahan					1	13			
76.03.06	6	Sumarorong					2	8			
76.03.07	7	Messawa					1	8			
76.03.08	8	Sesenapadang						10			
76.03.09	9	Tanduk Kalua					1	11			
76.03.10	10	Tabang					1	6			
76.03.11	11	Bambang						20			Perda No.7/2004
76.03.12	12	Balla						8			Perda No.7/2004
76.03.13	13	Nosu					1	6			Perda No.7/2004
76.03.14	14	Tawalian					1	3			Perda 7/2005
76.03.15	15	Rantebulahan Timur						8			Perda No. 1/2006
76.03.16	16	Buntumalangka						11			Pemekaran Kec. Perda No. 6/2009
76.03.17	17	Mehalaan						11			Pemekaran Kec. Perda No. 6/2009
76.04	4	KAB. POLEWALI MANDAR	Polewali			16	24	151	2.073	486.236	Perubahan nama Kab. Polewali Mamasa, PP No. 74/2005. Luas Wilayah Definitif sesuai Surat Badan Informasi Geospasial No. B-8.31/PBW-BIG/IGD.04.04/6/2021 Tanggal 8 Juni 2021
76.04.01	1	Tinambung					1	7			
76.04.02	2	Campalagian					1	17			
76.04.03	3	Wonomulyo					1	13			
76.04.04	4	Polewali					9				
76.04.05	5	Tutar					1	12			Perubahan nama Kec. Tutallu, Perda No. 1/2004
76.04.06	6	Binuang					1	9			
76.04.07	7	Tapango					1	13			
76.04.08	8	Mapilli					1	11			
76.04.09	9	Matangnga					1	6			
76.04.10	10	Luyo					1	10			
76.04.11	11	Limboro					1	10			
76.04.12	12	Balanipa					1	10			
76.04.13	13	Anreapi					1	4			
76.04.14	14	Matakali					1	6			
76.04.15	15	Allu					1	7			
76.04.16	16	Bulo						9			Perda No. 1/2007

NO	KODE	NAMA PROVINSI, KABUPATEN / KOTA, KECAMATAN	IBUKOTA	JUMLAH					LUAS WILAYAH (Km2)	JUMLAH PENDUDUK (Jiwa) *	KETERANGAN
				KAB	KOTA	KEC	KEL	DESA			
76.05	5	KAB. MAJENE	Majene			8	25	76	908	179.943	Luas Wilayah Indikatif sesuai Surat Badan Informasi Geospasial No. B-8.31/PBW-BIG/IGD.04.04/6/2021 Tanggal 8 Juni 2021 Perda No. 2/2006 Perda No. 3/2006 Perda No. 3/2006 Perda No. 4/2006
76.05.01	1	Banggae					6	2			
76.05.02	2	Pamboang					2	13			
76.05.03	3	Sendana					2	14			
76.05.04	4	Malunda					2	10			
76.05.05	5	Ulumanda						8			
76.05.06	6	Tammerodo Sendana						7			
76.05.07	7	Tubo Sendana						7			
76.05.08	8	Banggae Timur					8	1			
76.06	6	KAB. MAMUJU TENGAH	Tobadak			5		54	2.775	138.231	Luas Wilayah Indikatif sesuai Surat Badan Informasi Geospasial No. B-8.31/PBW-BIG/IGD.04.04/6/2021 Tanggal 8 Juni 2021. Semula wil Kab. Mamuju, sesuai UU No. 4/2013 Semula wil Kab. Mamuju, sesuai UU No. 4/2013 Semula wil Kab. Mamuju, sesuai UU No. 4/2013 Semula wil Kab. Mamuju, sesuai UU No. 4/2013 Semula wil Kab. Mamuju, sesuai UU No. 4/2013
76.06.01	1	Tobadak						8			
76.06.02	2	Pangale						9			
76.06.03	3	Budong-Budong						11			
76.06.04	4	Topoyo						15			
76.06.05	5	Karossa						11			
JUMLAH				6	0	69		575	16.589	1.441.407	

KETERANGAN :

- * Luas wilayah bersumber dari Badan Informasi Geospasial
- ** Jumlah penduduk bersumber dari Ditjen Kependudukan dan Pencatatan Sipil Kemendagri (Data Kependudukan Semester I Bulan Juni Tahun 2021)

REKAPITULASI NAMA PROVINSI, KABUPATEN / KOTA, KECAMATAN



PROVINSI MALUKU

**RINCIAN KODE DAN DATA WILAYAH ADMINISTRASI PEMERINTAHAN KABUPATEN/KOTA
PER PROVINSI SELURUH INDONESIA**

ee. PROVINSI MALUKU

NO	KODE	NAMA KABUPATEN / KOTA	JUMLAH			LUAS WILAYAH (Km2)*	JUMLAH PENDUDUK (Jiwa)**	KETERANGAN
			KEC	KEL	DESA			
1	81.01	KAB. MALUKU TENGAH	18	6	186	8.253,92	428.276	Luas Wilayah Definitif sesuai Surat Badan Informasi Geospasial No. B-8.31/PBW-BIG/IGD.04.04/6/2021 Tanggal 8 Juni 2021
2	81.02	KAB. MALUKU TENGGARA	11	1	190	1.016,64	128.101	Luas Wilayah sesuai Surat Badan Informasi Geospasial No. B-8.31/PBW-BIG/IGD.04.04/6/2021 Tanggal 8 Juni 2021 (tidak ada batas darat dengan kab/kota lainnya).
3	81.03	KAB. KEPULAUAN TANIMBAR	10	2	80	4.430,25	128.073	Luas Wilayah sesuai Surat Badan Informasi Geospasial No. B-8.31/PBW-BIG/IGD.04.04/6/2021 Tanggal 8 Juni 2021 (tidak ada batas darat dengan kab/kota lainnya).
4	81.04	KAB. BURU	10	0	82	4.915,57	136.859	Luas Wilayah Definitif sesuai Surat Badan Informasi Geospasial No. B-8.31/PBW-BIG/IGD.04.04/6/2021 Tanggal 8 Juni 2021
5	81.05	KAB. SERAM BAGIAN TIMUR	15	0	198	5.725,45	136.609	Luas Wilayah Definitif sesuai Surat Badan Informasi Geospasial No. B-8.31/PBW-BIG/IGD.04.04/6/2021 Tanggal 8 Juni 2021
6	81.06	KAB. SERAM BAGIAN BARAT	11	0	92	5.009,66	212.302	Luas Wilayah Indikatif sesuai Surat Badan Informasi Geospasial No. B-8.31/PBW-BIG/IGD.04.04/6/2021 Tanggal 8 Juni 2021
7	81.07	KAB. KEPULAUAN ARU	10	2	117	8.097,01	106.364	Luas Wilayah sesuai Surat Badan Informasi Geospasial No. B-8.31/PBW-BIG/IGD.04.04/6/2021 Tanggal 8 Juni 2021 (tidak ada batas darat dengan kab/kota lainnya).
8	81.08	KAB. MALUKU BARAT DAYA	17	1	117	4.551,68	81.150	Luas Wilayah sesuai Surat Badan Informasi Geospasial No. B-8.31/PBW-BIG/IGD.04.04/6/2021 Tanggal 8 Juni 2021 (tidak ada batas darat dengan kab/kota lainnya).
9	81.09	KAB. BURU SELATAN	6	0	79	3.678,70	77.013	Luas Wilayah Definitif sesuai Surat Badan Informasi Geospasial No B-8.31/PBW-BIG/IGD.04.04/6/2021 Tanggal 8 Juni 2021
10	81.71	KOTA AMBON	5	20	30	236,66	351.615	Luas Wilayah Definitif sesuai Surat Badan Informasi Geospasial No B-8.31/PBW-BIG/IGD.04.04/6/2021 Tanggal 8 Juni 2021
11	81.72	KOTA TUAL	5	3	27	235,38	89.144	UU No. 31/2007. Luas Wilayah sesuai Surat Badan Informasi Geospasial No. B-8.31/PBW-BIG/IGD.04.04/6/2021 Tanggal 8 Juni 2021 (tidak ada batas darat dengan kab/kota lainnya).
		JUMLAH	118	35	1.198	46.150,92	1.875.506	

KETERANGAN :

* Luas wilayah bersumber dari Badan Informasi Geospasial

** Jumlah penduduk bersumber dari Ditjen Kependudukan dan Pencatatan Sipil Kemendagri
(Data Kependudukan Semester I Bulan Juni Tahun 2021)

**RINCIAN KODE DAN DATA WILAYAH ADMINISTRASI PEMERINTAHAN KECAMATAN
PER KABUPATEN/KOTA SELURUH INDONESIA**

ee. PROVINSI MALUKU

NO	KODE	NAMA PROVINSI, KABUPATEN / KOTA, KECAMATAN	IBUKOTA	JUMLAH					LUAS WILAYAH (Km2)	JUMLAH PENDUDUK (Jiwa *)	KETERANGAN
				KAB	KOTA	KEC	KEL	DESA			
XXXI	81	MALUKU		9	2	118	35	1198	46.151	1.875.506	
	81.01	1 KAB. MALUKU TENGAH	Masohi			18	6	255	8.254	428.276	Luas Wilayah Definitif sesuai Surat Badan Informasi Geospasial No. B-8.31/PBW-BIG/IGD.04.04/6/2021 Tanggal 8 Juni 2021
	81.01.01	1 Amahai					1	14			
	81.01.02	2 Teon Nila Serua						16			
	81.01.06	3 Seram Utara						20			
	81.01.09	4 Banda						18			
	81.01.11	5 Tehoru						10			
	81.01.12	6 Saparua						7			
	81.01.13	7 Pulau Haruku						11			
	81.01.14	8 Salahutu						6			
	81.01.15	9 Leihitu						11			
	81.01.16	10 Nusa Laut						7			
	81.01.17	11 Kota Masohi					5				
	81.01.20	12 Seram Utara Barat						13			Perda No. 25/2007
	81.01.21	13 Teluk Elpaputih						4			Perda No. 26/2007
	81.01.22	14 Leihitu Barat						5			Perda No. 27/2007
	81.01.23	15 Telutih						10			Pemekaran Kec. Tehoru Perda No. 8/2010
	81.01.24	16 Seram Utara Timur Seti						12			Pemekaran Kec. Seram Utara Perda No. 9/2010
	81.01.25	17 Seram Utara Timur Kobi						12			Pemekaran Kec. Seram Utara Perda No. 10/2010
	81.01.26	18 Saparua Timur						10			Pemekaran Kec. Saparua Perda No. 11/2012
	81.02	2 KAB. MALUKU TENGGARA	Langgur, Kec. Kei Kecil			11	7	335	1.017	128.101	Luas Wilayah sesuai Surat Badan Informasi Geospasial No. B-8.31/PBW-BIG/IGD.04.04/6/2021 Tanggal 8 Juni 2021 (tidak ada batas darat dengan kab/kota lainnya).
	81.02.01	1 Kei Kecil					1	14			
	81.02.03	2 Kei Besar						37			
	81.02.04	3 Kei Besar Selatan						10			
	81.02.05	4 Kei Besar Utara Timur						30			
	81.02.13	5 Kei Kecil Timur						18			
	81.02.14	6 Kei Kecil Barat						10			
	81.02.15	7 Manyeuw						9			Pemekaran Kec. Perda No. 7/2012
	81.02.16	8 Hoat Sorbay						13			Pemekaran Kec. Perda No. 8/2012
	81.02.17	9 Kei Besar Utara Barat						25			Pemekaran Kec. Perda No. 9/2012

NO	KODE	NAMA PROVINSI, KABUPATEN / KOTA, KECAMATAN	IBUKOTA	JUMLAH					LUAS WILAYAH (Km2)	JUMLAH PENDUDUK (Jiwa) *)	KETERANGAN
				KAB	KOTA	KEC	KEL	DESA			
81.02.18	10	Kei Besar Selatan Barat						13			Pemekaran Kec. Perda No. 10/2012
81.02.19	11	Kei Kecil Timur Selatan						11			Pemekaran Kec. Perda No. 11/2012
81.03	3	KAB. KEPULAUAN TANIMBAR	Saumlaki			10	2	202	4.430	128.073	Luas Wilayah sesuai Surat Badan Informasi Geospasial No. B-8.31/PBW-BIG/IGD.04.04/6/2021 Tanggal 8 Juni 2021 (tidak ada batas darat dengan kab/kota lainnya).
81.03.01	1	Tanimbar Selatan					2	10			
81.03.02	2	Selaru						7			
81.03.03	3	Wer Tamrian						9			
81.03.04	4	Wer Maktian						9			
81.03.05	5	Tanimbar Utara						8			
81.03.06	6	Yaru						6			
81.03.07	7	Wuar Labobar						11			
81.03.08	8	Kormomolin						10			
81.03.09	9	Nirunmas						5			
81.03.18	10	Molu Maru						5			Pemekaran Kec. Perda No. 12 Tahun 2011
81.04	4	KAB. BURU	Namlea			10		180	4.916	136.859	Luas Wilayah Definitif sesuai Surat Badan Informasi Geospasial No. B-8.31/PBW-BIG/IGD.04.04/6/2021 Tanggal 8 Juni 2021
81.04.01	1	Namlea						7			
81.04.02	2	Air Buaya						10			
81.04.03	3	Waeapo						7			
81.04.06	4	Waplau						10			
81.04.10	5	Batabual						5			
81.04.11	6	Lolong Guba						10			Pemekaran Kec. Waeapo Perda No. 20/2012
81.04.12	7	Waelata						10			Pemekaran Kec. Waeapo Perda No. 21/2012
81.04.13	8	Fena Leisela						13			Pemekaran Kec. Airbuaya Perda No. 22/2012
81.04.14	9	Teluk Kaiely						5			Pemekaran Kec. Waeapo & Batabual Perda No. 23/2012
81.04.15	10	Lilialy						5			Pemekaran Kec. Namlea Perda No. 24/2012
81.05	5	KAB. SERAM BAGIAN TIMUR	Dataran Hunimoa			15		308	5.725	136.609	Luas Wilayah Definitif sesuai Surat Badan Informasi Geospasial No. B-8.31/PBW-BIG/IGD.04.04/6/2021 Tanggal 8 Juni 2021
81.05.01	1	Bula						10			
81.05.02	2	Seram Timur						16			
81.05.03	3	Werinama						10			
81.05.04	4	Pulau Gorom						24			
81.05.05	5	Wakate						18			Perda No. 5/2008
81.05.06	6	Tutuk Tolu						11			Perda No. 6/2008
81.05.07	7	Siwalalat						12			Pemekaran Kec. Werinama Perda No. 12/2010

NO	KODE	NAMA PROVINSI, KABUPATEN / KOTA, KECAMATAN	IBUKOTA	JUMLAH					LUAS WILAYAH (Km2)	JUMLAH PENDUDUK (Jiwa *)	KETERANGAN
				KAB	KOTA	KEC	KEL	DESA			
	81.05.08	8 Kilmury						14			Pemekaran Kec. Seram Timur Perda No. 13/2010
	81.05.09	9 Pulau Panjang						6			Pemekaran Kec. Pulau Gorom Perda No. 12/2011
	81.05.10	10 Teor						10			Pemekaran Kec. Wakate Perda No. 13/2011
	81.05.11	11 Gorom Timur						23			Pemekaran Kec. Pulau Gorom Perda No. 14/2011
	81.05.12	12 Bula Barat						13			Pemekaran Kec. Bula Perda No. 25/2011
	81.05.13	13 Kian Darat						10			Pemekaran Kec. Seram Timur Perda No. 11/2012
	81.05.14	14 Sirtaun Wida Timur						10			Pemekaran Kec. Seram Timur Perda No. 11/2012
	81.05.15	15 Teluk Waru						11			Pemekaran Kec. Bula Perda No. 11/2012
	81.06	6 KAB. SERAM BAGIAN BARAT	Dataran Hunipopu			11		142	5.010	212.302	Luas Wilayah Indikatif sesuai Surat Badan Informasi Geospasial No. B-8.31/PBW-BIG/IGD.04.04/6/2021 Tanggal 8 Juni 2021
	81.06.01	1 Kairatu						7			Semula wil Kab. Malteng UU No. 40/2003
	81.06.02	2 Seram Barat						7			Semula wil Kab. Malteng UU No. 40/2003
	81.06.03	3 Taniwel						19			Semula wil Kab. Malteng UU No. 40/2003
	81.06.04	4 Huamual Belakang						7			Semula wil Kab. Malteng UU No. 40/2003
	81.06.05	5 Amalatu						7			Pemekaran Kec. Kairatu Perda No. 4/2010
	81.06.06	6 Inamosol						5			Pemekaran Kec. Kairatu Perda No. 5/2010
	81.06.07	7 Kairatu Barat						6			Pemekaran Kec. Kairatu Perda No. 6/2010
	81.06.08	8 Huamual						5			Pemekaran Kec. Seram Barat Perda No. 7/2010
	81.06.09	9 Kepulauan Manipa						7			Pemekaran Kec. Huamual Belakang Perda No. 8/2010
	81.06.10	10 Taniwel Timur						15			Pemekaran Kec. Taniwel Perda No. 9/2010
	81.06.11	11 Elpaputih						7			Pemekaran Kecamatan Perda No. 10/2010 dan Perda No. 11/2011
	81.07	7 KAB. KEPULAUAN ARU	Dobo			10	2	187	8.097	106.364	Luas Wilayah sesuai Surat Badan Informasi Geospasial No. B-8.31/PBW-BIG/IGD.04.04/6/2021 Tanggal 8 Juni 2021 (tidak ada batas darat dengan kab/kota lainnya).
	81.07.01	1 Pulau-Pulau Aru					2	13			
	81.07.02	2 Aru Selatan						15			
	81.07.03	3 Aru Tengah						22			
	81.07.04	4 Aru Utara						12			Perda No. 15/2008
	81.07.05	5 Aru Utara Timur Batuley						9			Perda No. 15/2008, Perubahan nama Kec. Aru Perda No. 4/2012
	81.07.06	6 Sir-Sir						9			Perda No. 15/2008, Pemekaran Kec. Perda No. 4/2012
	81.07.07	7 Aru Tengah Timur						13			Perda No. 15/2008
	81.07.08	8 Aru Tengah Selatan						7			Perda No. 15/2008
	81.07.09	9 Aru Selatan Timur						10			Perda No. 15/2008
	81.07.10	10 Aru Selatan Utara						7			Perda No. 15/2008, Pemekaran Kec. Perda No. 4/2012

NO	KODE	NAMA PROVINSI, KABUPATEN / KOTA, KECAMATAN	IBUKOTA	JUMLAH					LUAS WILAYAH (Km2)	JUMLAH PENDUDUK (Jiwa *)	KETERANGAN
				KAB	KOTA	KEC	KEL	DESA			
81.08	8	KAB. MALUKU BARAT DAYA	Tiakur			17	1	170	4.552	81.150	Luas Wilayah sesuai Surat Badan Informasi Geospasial No. B-8.31/PBW-BIG/IGD.04.04/6/2021 Tanggal 8 Juni 2021 (tidak ada batas darat dengan kab/kota lainnya).
81.08.01	1	Moa Lakor					1	7			Semula wil. Kab. Maluku Tenggara Barat
81.08.02	2	Damer						7			Semula wil. Kab. Maluku Tenggara Barat
81.08.03	3	Mndona Hiera						11			Semula wil. Kab. Maluku Tenggara Barat
81.08.04	4	Pulau-Pulau Babar						9			Semula wil. Kab. Maluku Tenggara Barat
81.08.05	5	Pulau-pulau Babar Timur						11			Semula wil. Kab. Maluku Tenggara Barat
81.08.06	6	Wetar						6			Semula wil. Kab. Maluku Tenggara Barat
81.08.07	7	Pulau-pulau Terselatan						6			Semula wil. Kab. Maluku Tenggara Barat
81.08.08	8	Pulau Leti						7			Semula wil. Kab. Maluku Tenggara Barat
81.08.09	9	Pulau Masela						11			Pemekaran Kec. Babar Timur Perda No. 2/2012
81.08.10	10	Dawelor Dawera						6			Pemekaran Kec. Babar Timur Perda No. 3/2012
81.08.11	11	Pulau Wetang						8			Pemekaran Kec. Pulau-pulau Babar Perda No. 4/2012
81.08.12	12	Pulau Lakor						5			Pemekaran Kec. Moa Lakor Perda No. 5/2012
81.08.13	13	Wetar Utara						6			Pemekaran Kec. Wetar Perda No. 6/2012
81.08.14	14	Wetar Barat						5			Pemekaran Kec. Wetar Perda No. 7/2012
81.08.15	15	Wetar Timur						6			Pemekaran Kec. Wetar Perda No. 8/2012
81.08.16	16	Kepulauan Romang						3			Pemekaran Kec. Pulau-pulau Terselatan No. 9/2012
81.08.17	17	Kisar Utara						3			Pemekaran Kec. Pulau-pulau Terselatan No. 10/2012
81.09	9	KAB. BURU SELATAN	Namrole			6		92	3.679	77.013	Luas Wilayah Definitif sesuai Surat Badan Informasi Geospasial No B-8.31/PBW-BIG/IGD.04.04/6/2021 Tanggal 8 Juni 2021
81.09.01	1	Namrole						17			Semula wil. Kab. Buru
81.09.02	2	Waesama						11			Semula wil. Kab. Buru
81.09.03	3	Ambalau						7			Semula wil. Kab. Buru
81.09.04	4	Kepala Madan						15			Semula wil. Kab. Buru
81.09.05	5	Leksula						19			Semula wil. Kab. Buru
81.09.06	6	Fena Fafan						10			Pemekaran Kec. Leksula Perda No. 2/2012
81.71	10	KOTA AMBON	Ambon			5	21	45	237	351.615	Luas Wilayah Definitif sesuai Surat Badan Informasi Geospasial No B-8.31/PBW-BIG/IGD.04.04/6/2021 Tanggal 8 Juni 2021
81.71.01	1	Nusaniwe						8			
81.71.02	2	Sirimau						10			
81.71.03	3	Baguala						1			
81.71.04	4	Teluk Ambon						1			Perda No. 2/2006
81.71.05	5	Leitimur Selatan						8			Perda No. 2/2006

NO	KODE	NAMA PROVINSI, KABUPATEN / KOTA, KECAMATAN	IBUKOTA	JUMLAH					LUAS WILAYAH (Km2)	JUMLAH PENDUDUK (Jiwa *)	KETERANGAN
				KAB	KOTA	KEC	KEL	DESA			
	81.72	11 KOTA TUAL	Tual			5	3	34	235	89.144	UU No. 31/2007. Luas Wilayah sesuai Surat Badan Informasi Geospasial No. B-8.31/PBW-BIG/IGD.04.04/6/2021 Tanggal 8 Juni 2021 (tidak ada batas darat dengan kab/kota lainnya). Semula wil Kab. Maluku Tenggara Semula wil Kab. Maluku Tenggara Semula wil Kab. Maluku Tenggara Semula wil Kab. Maluku Tenggara Pemekaran Kec. Pulau-pulau Kur Perda No. 26/2011
	81.72.01	1 Pulau Dullah Utara						8			
	81.72.02	2 Pulau Dullah Selatan					3	2			
	81.72.03	3 Tayando Tam						5			
	81.72.04	4 Pulau-Pulau Kur						5			
	81.72.05	5 Kur Selatan						7			
JUMLAH				9	2	118		1198	46.151	1.875.506	

KETERANGAN :

- * Luas wilayah bersumber dari Badan Informasi Geospasial
- ** Jumlah penduduk bersumber dari Ditjen Kependudukan dan Pencatatan Sipil Kemendagri
(Data Kependudukan Semester I Bulan Juni Tahun 2021)

REKAPITULASI NAMA
PROVINSI, KABUPATEN / KOTA, KECAMATAN



PROVINSI MALUKU UTARA

**RINCIAN KODE DAN DATA WILAYAH ADMINISTRASI PEMERINTAHAN KABUPATEN/KOTA
PER PROVINSI SELURUH INDONESIA**

ff. PROVINSI MALUKU UTARA

NO	KODE	NAMA KABUPATEN / KOTA	JUMLAH			LUAS WILAYAH (Km2)*	JUMLAH PENDUDUK (Jiwa)**	KETERANGAN
			KEC	KEL	DESA			
1	82.01	KAB. HALMAHERA BARAT	9	0	169	2.243,44	136.009	Luas Wilayah Indikatif sesuai Surat Badan Informasi Geospasial No. B-8.31/PBW-BIG/IGD.04.04/6/2021 Tanggal 8 Juni 2021
2	82.02	KAB. HALMAHERA TENGAH	10	0	61	2.276,94	71.433	Luas Wilayah Definitif sesuai Surat Badan Informasi Geospasial No. B-8.31/PBW-BIG/IGD.04.04/6/2021 Tanggal 8 Juni 2021
3	82.03	KAB. HALMAHERA UTARA	17	0	196	3.404,57	200.596	Luas Wilayah Definitif sesuai Surat Badan Informasi Geospasial No. B-8.31/PBW-BIG/IGD.04.04/6/2021 Tanggal 8 Juni 2021
4	82.04	KAB. HALMAHERA SELATAN	30	0	249	8.087,03	252.880	Luas Wilayah Definitif sesuai Surat Badan Informasi Geospasial No. B-8.31/PBW-BIG/IGD.04.04/6/2021 Tanggal 8 Juni 2021
5	82.05	KAB. KEPULAUAN SULA	12	0	78	3.304,32	106.041	
6	82.06	KAB. HALMAHERA TIMUR	10	0	102	6.484,41	96.054	Luas Wilayah Indikatif sesuai Surat Badan Informasi Geospasial No. B-8.31/PBW-BIG/IGD.04.04/6/2021 Tanggal 8 Juni 2021
7	82.07	KAB. PULAU MOROTAI	6	0	88	2.337,33	77.106	Luas Wilayah sesuai Surat Badan Informasi Geospasial No. B-8.31/PBW-BIG/IGD.04.04/6/2021 Tanggal 8 Juni 2021 (tidak ada batas darat dengan kab/kota lainnya).
8	82.08	KAB. PULAU TALIBU	8	0	71	2.985,75	60.102	Luas Wilayah sesuai Surat Badan Informasi Geospasial No. B-8.31/PBW-BIG/IGD.04.04/6/2021 Tanggal 8 Juni 2021 (tidak ada batas darat dengan kab/kota lainnya).
9	82.71	KOTA TERNATE	8	78	0	162,20	201.346	Luas Wilayah sesuai Surat Badan Informasi Geospasial No. B-8.31/PBW-BIG/IGD.04.04/6/2021 Tanggal 8 Juni 2021 (tidak ada batas darat dengan kab/kota lainnya).
10	82.72	KOTA TIDORE KEPULAUAN	8	40	49	1.703,32	115.406	Luas Wilayah Indikatif sesuai Surat Badan Informasi Geospasial No. B-8.31/PBW-BIG/IGD.04.04/6/2021 Tanggal 8 Juni 2021
		JUMLAH	118	118	1.063	32.989,31	1.316.973	

KETERANGAN :

* Luas wilayah bersumber dari Badan Informasi Geospasial

** Jumlah penduduk bersumber dari Ditjen Kependudukan dan Pencatatan Sipil Kemendagri
(Data Kependudukan Semester I Bulan Juni Tahun 2021)

**RINCIAN KODE DAN DATA WILAYAH ADMINISTRASI PEMERINTAHAN KECAMATAN
PER KABUPATEN/KOTA SELURUH INDONESIA**

ff. PROVINSI MALUKU UTARA

NO	KODE	NAMA PROVINSI, KABUPATEN / KOTA, KECAMATAN	IBUKOTA	JUMLAH					LUAS WILAYAH (Km2)	JUMLAH PENDUDUK (Jiwa) *)	KETERANGAN
				KAB	KOTA	KEC	KEL	DESA			
XXXII	82	MALUKU UTARA		8	2	118	118	1063	32.989	1.316.973	
	82.01	1 KAB. HALMAHERA BARAT	Jailolo			9		234	2.243	136.009	Luas Wilayah Indikatif sesuai Surat Badan Informasi Geospasial No. B-8.31/PBW-BIG/IGD.04.04/6/2021 Tanggal 8 Juni 2021
	82.01.01	1 Jailolo						34			
	82.01.02	2 Loloda						17			
	82.01.03	3 Ibu						17			
	82.01.04	4 Sahu						19			
	82.01.05	5 Jailolo Selatan						22			
	82.01.07	6 Ibu Utara						16		Perda No. 7/2005	
	82.01.08	7 Ibu Selatan						16		Perda No. 7/2005	
	82.01.09	8 Sahu Timur						18		Perda No. 7/2005	
	82.01.10	9 Loloda Tengah						10		Pemekaran dari bagian wil Kec. Loloda sesuai Perda No. 2/2020 tentang Pembentukan Kec. Loloda Tengah Kab. Halbar.	
	82.02	2 KAB. HALMAHERA TENGAH	Weda			10		96	2.277	71.433	Luas Wilayah Definitif sesuai Surat Badan Informasi Geospasial No. B-8.31/PBW-BIG/IGD.04.04/6/2021 Tanggal 8 Juni 2021
	82.02.01	1 Weda						7			
	82.02.02	2 Patani						5			
	82.02.03	3 Pulau Gebe						8			
	82.02.04	4 Weda Utara						5		Perda No. 3/2005	
	82.02.05	5 Weda Selatan						8		Perda No. 3/2005	
	82.02.06	6 Patani Utara						6		Perda No. 3/2005	
	82.02.07	7 Weda Tengah						7		Pemekaran Kecamatan Perda No. 23/2008	
	82.02.08	8 Patani Barat						5		Pemekaran Kecamatan Perda No. 24/2008	
	82.02.09	9 Weda Timur						4		Pemekaran Wil Kec Weda Utara Perda No. 5/2013	
	82.02.10	10 Patani Timur						6		Pemekaran Wil Kec Patani Utara Perda No 5/2013	
	82.03	3 KAB. HALMAHERA UTARA	Tobelo			17		394	3.405	200.596	Luas Wilayah Definitif sesuai Surat Badan Informasi Geospasial No. B-8.31/PBW-BIG/IGD.04.04/6/2021 Tanggal 8 Juni 2021
	82.03.04	1 Galela						7			
	82.03.05	2 Tobelo						10			
	82.03.06	3 Tobelo Selatan						13			
	82.03.07	4 Kao						14			
	82.03.08	5 Malifut						22			
	82.03.09	6 Loloda Utara						18			

NO	KODE	NAMA PROVINSI, KABUPATEN / KOTA, KECAMATAN	IBUKOTA	JUMLAH					LUAS WILAYAH (Km2)	JUMLAH PENDUDUK (Jiwa *)	KETERANGAN
				KAB	KOTA	KEC	KEL	DESA			
	82.03.10	7 Tobelo Utara						10			Perda No. 2/2006
	82.03.11	8 Tobelo Tengah						9			Perda No. 2/2006
	82.03.12	9 Tobelo Timur						6			Perda No. 2/2006
	82.03.13	10 Tobelo Barat						5			Perda No. 2/2006
	82.03.14	11 Galela Barat						9			Perda No. 2/2006
	82.03.15	12 Galela Utara						12			Perda No. 2/2006
	82.03.16	13 Galela Selatan						7			Perda No. 2/2006
	82.03.19	14 Loloda Kepulauan						10			Perda No. 2/2006
	82.03.20	15 Kao Utara						12			Perda No. 2/2006
	82.03.21	16 Kao Barat						21			Perda No. 2/2006
	82.03.22	17 Kao Teluk						11			Perda No. 2/2006 Ttg Pembentukan Kec-kec Dalam Kab. Halut
	82.04	4 KAB. HALMAHERA SELATAN	Labuha			30		401	8.087	252.880	Luas Wilayah Definitif sesuai Surat Badan Informasi Geospasial No. B-8.31/PBW-BIG/IGD.04.04/6/2021 Tanggal 8 Juni 2021
	82.04.01	1 Pulau Makian						15			
	82.04.02	2 Kayoa						14			
	82.04.03	3 Gane Timur						12			
	82.04.04	4 Gane Barat						10			
	82.04.05	5 Obi Selatan						8			
	82.04.06	6 Obi						9			
	82.04.07	7 Bacan Timur						10			
	82.04.08	8 Bacan						14			
	82.04.09	9 Bacan Barat						7			
	82.04.10	10 Makian Barat						7			Perda No. 8/2007
	82.04.11	11 Kayoa Barat						4			Perda No. 8/2007
	82.04.12	12 Kayoa Selatan						6			Perda No. 8/2007
	82.04.13	13 Kayoa Utara						6			Perda No. 8/2007
	82.04.14	14 Bacan Barat Utara						8			Perda No. 8/2007
	82.04.15	15 Kasiruta Barat						10			Perda No. 8/2007
	82.04.16	16 Kasiruta Timur						8			Perda No. 8/2007
	82.04.17	17 Bacan Selatan						10			Perda No. 8/2007
	82.04.18	18 Kepulauan Botanglomang						8			Perda No. 8/2007
	82.04.19	19 Mandioli Selatan						6			Perda No. 8/2007
	82.04.20	20 Mandioli Utara						6			Perda No. 8/2007
	82.04.21	21 Bacan Timur Selatan						7			Perda No. 8/2007
	82.04.22	22 Bacan Timur Tengah						7			Perda No. 8/2007

NO	KODE	NAMA PROVINSI, KABUPATEN / KOTA, KECAMATAN	IBUKOTA	JUMLAH					LUAS WILAYAH (Km2)	JUMLAH PENDUDUK (Jiwa *)	KETERANGAN
				KAB	KOTA	KEC	KEL	DESA			
	82.04.23	23 Gane Barat Selatan						8			Perda No. 8/2007
	82.04.24	24 Gane Barat Utara						12			Perda No. 8/2007
	82.04.25	25 Kepulauan Joronga						7			Perda No. 8/2007
	82.04.26	26 Gane Timur Selatan						5			Perda No. 8/2007
	82.04.27	27 Gane Timur Tengah						8			Perda No. 8/2007
	82.04.28	28 Obi Barat						6			Perda No. 8/2007
	82.04.29	29 Obi Timur						4			Perda No. 8/2007
	82.04.30	30 Obi Utara						7			Perda No. 8/2007
	82.05	5 KAB. KEPULAUAN SULA	Sanana			12		215	3.304	106.041	
	82.05.01	1 Mangoli Timur						5			
	82.05.02	2 Sanana						11			
	82.05.03	3 Sulabesi Barat						6			
	82.05.06	4 Mangoli Barat						7			
	82.05.07	5 Sulabesi Tengah						6			Perda No. 2/2006
	82.05.08	6 Sulabesi Timur						6			Perda No. 2/2006
	82.05.09	7 Sulabesi Selatan						5			Perda No. 2/2006
	82.05.10	8 Mangoli Utara Timur						4			Perda No. 2/2006
	82.05.11	9 Mangoli Tengah						9			Perda No. 2/2006
	82.05.12	10 Mangoli Selatan						5			Perda No. 2/2006
	82.05.13	11 Mangoli Utara						7			Perda No. 2/2006
	82.05.18	12 Sanana Utara						7			Perda No. 6/2007
	82.06	6 KAB. HALMAHERA TIMUR	Maba			10		142	6.484	96.054	Luas Wilayah Indikatif sesuai Surat Badan Informasi Geospasial No. B-8.31/PBW-BIG/IGD.04.04/6/2021 Tanggal 8 Juni 2021
	82.06.01	1 Wasile						7			
	82.06.02	2 Maba						10			
	82.06.03	3 Maba Selatan						9			
	82.06.04	4 Wasile Selatan						24			
	82.06.05	5 Wasile Tengah						8			Perda No. 4/2006
	82.06.06	6 Wasile Utara						8			Perda No. 4/2006
	82.06.07	7 Wasile Timur						8			Perda No. 4/2006
	82.06.08	8 Maba Tengah						12			Perda No. 4/2006
	82.06.09	9 Maba Utara						10			Perda No. 4/2006
	82.06.10	10 Kota Maba						6			Perda No. 4/2006

NO	KODE	NAMA PROVINSI, KABUPATEN / KOTA, KECAMATAN	IBUKOTA	JUMLAH					LUAS WILAYAH (Km2)	JUMLAH PENDUDUK (Jiwa *)	KETERANGAN	
				KAB	KOTA	KEC	KEL	DESA				
	82.07	7 KAB. PULAU MOROTAI	Morotai Selatan			6		93	2.337	77.106	Luas Wilayah sesuai Surat Badan Informasi Geospasial No. B-8.31/PBW-BIG/IGD.04.04/6/2021 Tanggal 8 Juni 2021 (tidak ada batas darat dengan kab/kota lainnya).	
	82.07.01	1 Morotai Selatan						25			Semula wil. Kab. Halmahera Utara	
	82.07.02	2 Morotai Selatan Barat						15			Semula wil. Kab. Halmahera Utara	
	82.07.03	3 Morotai Jaya						14			Semula wil. Kab. Halmahera Utara	
	82.07.04	4 Morotai Utara						14			Semula wil. Kab. Halmahera Utara	
	82.07.05	5 Morotai Timur						15			Semula wil. Kab. Halmahera Utara	
	82.07.06	6 Pulau Rao						5			Pemekaran dari Kec. Morotai Selatan Barat sesuai Perda 3 tahun 2019 tentang pembentukan Kec. Pulau Rao	
	82.08	8 KAB. PULAU TALIABU	Taliabu Barat			8		71	2.986	60.102	Luas Wilayah sesuai Surat Badan Informasi Geospasial No. B-8.31/PBW-BIG/IGD.04.04/6/2021 Tanggal 8 Juni 2021 (tidak ada batas darat dengan kab/kota lainnya).	
	82.08.01	1 Taliabu Barat						13			Semula Wil. Kab. Sula UU No. 6/2013	
	82.08.02	2 Taliabu Barat Laut						5			Semula Wil. Kab. Sula UU No. 6/2013	
	82.08.03	3 Lede						5			Semula Wil. Kab. Sula UU No. 6/2013	
	82.08.04	4 Taliabu Utara						19			Semula Wil. Kab. Sula UU No. 6/2013	
	82.08.05	5 Taliabu Timur						4			Semula Wil. Kab. Sula UU No. 6/2013	
	82.08.06	6 Taliabu Timur Selatan						9			Semula Wil. Kab. Sula UU No. 6/2013	
	82.08.07	7 Taliabu Selatan						9			Semula Wil. Kab. Sula UU No. 6/2013	
	82.08.08	8 Tabona						7			Semula Wil. Kab. Sula UU No. 6/2013	
	82.71	9 KOTA TERNATE	Ternate			8		110	162	201.346	Luas Wilayah sesuai Surat Badan Informasi Geospasial No. B-8.31/PBW-BIG/IGD.04.04/6/2021 Tanggal 8 Juni 2021 (tidak ada batas darat dengan kab/kota lainnya).	
	82.71.01	1 Pulau Ternate						6				
	82.71.02	2 Kota Ternate Selatan						17				
	82.71.03	3 Kota Ternate Utara						14				
	82.71.04	4 Moti						6			Perda No 10/2001. Koreksi nama Surat Dukcapil Kota Ternate No 470/680/2015 tgl 29 Sept 2015 ttg permohonan perubahan kode-nama wil	
	82.71.05	5 Pulau Batang Dua						6			Perda No. 6/2007	
	82.71.06	6 Kota Ternate Tengah						16			Perda No. 7/2007	
	82.71.07	7 Pulau Hiri						6			Pemekaran Kec. Perda No. 8/2009	
	82.71.08	8 Ternate Barat						7			Pemekaran sebagian Wil Kec Pulau Ternate Perda 1/2018 ttg Pembentukan Kec Ternate Barat	
	82.72	10 KOTA TIDORE KEPULAUAN	Kota Tidore Kepulauan			8		44	53	1.703	115.406	Luas Wilayah Indikatif sesuai Surat Badan Informasi Geospasial No. B-8.31/PBW-BIG/IGD.04.04/6/2021 Tanggal 8 Juni 2021

NO	KODE	NAMA PROVINSI, KABUPATEN / KOTA, KECAMATAN	IBUKOTA	JUMLAH					LUAS WILAYAH (Km2)	JUMLAH PENDUDUK (Jiwa) *	KETERANGAN
				KAB	KOTA	KEC	KEL	DESA			
	82.72.01	1 Tidore					13				
	82.72.02	2 Oba Utara					2	11			
	82.72.03	3 Oba					1	12			
	82.72.04	4 Tidore Selatan					6	2			
	82.72.05	5 Tidore Utara					10	4			
	82.72.06	6 Oba Tengah					1	13			Perda No. 13/2007
	82.72.07	7 Oba Selatan						7			Perda No. 14/2007
	82.72.08	8 Tidore Timur					7				Perda No. 1/2008
JUMLAH				8	2	118		1063	32.989	1.316.973	

KETERANGAN :

- * Luas wilayah bersumber dari Badan Informasi Geospasial
- ** Jumlah penduduk bersumber dari Ditjen Kependudukan dan Pencatatan Sipil Kemendagri
(Data Kependudukan Semester I Bulan Juni Tahun 2021)

**REKAPITULASI NAMA
PROVINSI, KABUPATEN / KOTA, KECAMATAN**



PAPUA

PROVINSI PAPUA

**RINCIAN KODE DAN DATA WILAYAH ADMINISTRASI PEMERINTAHAN KABUPATEN/KOTA
PER PROVINSI SELURUH INDONESIA**

gg. **PROVINSI P A P U A**

NO	KODE	N A M A KABUPATEN / KOTA	J U M L A H			LUAS WILAYAH (Km2)*	JUMLAH PENDUDUK (Jiwa)**	K E T E R A N G A N
			KEC	KEL	DESA			
1	91.01	KAB. MERAUKE	22	11	179	45.792,33	230.225	Luas Wilayah Indikatif sesuai Surat Badan Informasi Geospasial No. B-8.31/PBW-BIG/IGD.04.04/6/2021 Tanggal 8 Juni 2021
2	91.02	KAB. JAYAWIJAYA	40	4	328	2.722,45	273.110	Luas Wilayah Indikatif sesuai Surat Badan Informasi Geospasial No. B-8.31/PBW-BIG/IGD.04.04/6/2021 Tanggal 8 Juni 2021
3	91.03	KAB. JAYAPURA	19	5	139	13.950,04	171.665	Luas Wilayah Indikatif sesuai Surat Badan Informasi Geospasial No. B-11.2/PBW-BIG/IGD.04.04/6/2021 Tanggal 11 Juni 2021
4	91.04	KAB. NABIRE	15	9	72	11.545,40	172.960	Luas Wilayah Indikatif sesuai Surat Badan Informasi Geospasial No. B-8.31/PBW-BIG/IGD.04.04/6/2021 Tanggal 8 Juni 2021
5	91.05	KAB. KEPULAUAN YAPEN	16	5	160	2.429,03	113.217	Luas Wilayah sesuai Surat Badan Informasi Geospasial No. B-8.31/PBW-BIG/IGD.04.04/6/2021 Tanggal 8 Juni 2021 (tidak ada batas darat dengan kab/kota lainnya).
6	91.06	KAB. BIAK NUMFOR	19	14	254	2.230,46	146.052	Luas Wilayah Indikatif sesuai Surat Badan Informasi Geospasial No. B-8.31/PBW-BIG/IGD.04.04/6/2021 Tanggal 8 Juni 2021
7	91.07	KAB. PUNCAK JAYA	26	3	302	5.002,39	218.984	Luas Wilayah Indikatif sesuai Surat Badan Informasi Geospasial No. B-8.31/PBW-BIG/IGD.04.04/6/2021 Tanggal 8 Juni 2021
8	91.08	KAB. PANIAI	23	5	216	4.869,18	121.791	Luas Wilayah Indikatif sesuai Surat Badan Informasi Geospasial No. B-8.31/PBW-BIG/IGD.04.04/6/2021 Tanggal 8 Juni 2021
9	91.09	KAB. MIMIKA	18	19	133	18.387,40	311.731	Luas Wilayah Indikatif sesuai Surat Badan Informasi Geospasial No. B-8.31/PBW-BIG/IGD.04.04/6/2021 Tanggal 8 Juni 2021
10	91.10	KAB. SARMI	10	2	92	12.906,49	41.534	Luas Wilayah Indikatif sesuai Surat Badan Informasi Geospasial No. B-8.31/PBW-BIG/IGD.04.04/6/2021 Tanggal 8 Juni 2021
11	91.11	KAB. KEEROM	11	0	91	8.375,99	64.305	Luas Wilayah Indikatif sesuai Surat Badan Informasi Geospasial No. B-8.31/PBW-BIG/IGD.04.04/6/2021 Tanggal 8 Juni 2021
12	91.12	KAB PEGUNUNGAN BINTANG	34	0	277	14.902,58	111.905	Luas Wilayah Indikatif sesuai Surat Badan Informasi Geospasial No. B-11.2/PBW-BIG/IGD.04.04/6/2021 Tanggal 11 Juni 2021
13	91.13	KAB. YAHUKIMO	51	1	510	16.377,81	354.711	Luas Wilayah Indikatif sesuai Surat Badan Informasi Geospasial No. B-8.31/PBW-BIG/IGD.04.04/6/2021 Tanggal 8 Juni 2021
14	91.14	KAB. TOLIKARA	46	4	541	3.664,06	250.844	Luas Wilayah Indikatif sesuai Surat Badan Informasi Geospasial No. B-8.31/PBW-BIG/IGD.04.04/6/2021 Tanggal 8 Juni 2021
15	91.15	KAB. WAROPEN	11	0	100	10.590,69	36.200	Luas Wilayah Indikatif sesuai Surat Badan Informasi Geospasial No. B-8.31/PBW-BIG/IGD.04.04/6/2021 Tanggal 8 Juni 2021
16	91.16	KAB. BOVEN DIGOEL	20	0	112	23.031,72	64.524	Luas Wilayah Indikatif sesuai Surat Badan Informasi Geospasial No. B-8.31/PBW-BIG/IGD.04.04/6/2021 Tanggal 8 Juni 2021
17	91.17	KAB. MAPPI	15	2	162	24.012,96	107.852	Luas Wilayah Indikatif sesuai Surat Badan Informasi Geospasial No. B-8.31/PBW-BIG/IGD.04.04/6/2021 Tanggal 8 Juni 2021
18	91.18	KAB. ASMAT	23	0	221	24.996,91	108.031	Luas Wilayah Indikatif sesuai Surat Badan Informasi Geospasial No. B-8.31/PBW-BIG/IGD.04.04/6/2021 Tanggal 8 Juni 2021
19	91.19	KAB. SUPIORI	5	0	38	690,65	24.719	Luas Wilayah Indikatif sesuai Surat Badan Informasi Geospasial No. B-8.31/PBW-BIG/IGD.04.04/6/2021 Tanggal 8 Juni 2021
20	91.20	KAB. MAMBERAMO RAYA	8	0	60	29.043,07	38.441	Luas Wilayah Indikatif sesuai Surat Badan Informasi Geospasial No. B-8.31/PBW-BIG/IGD.04.04/6/2021 Tanggal 8 Juni 2021
21	91.21	KAB. MAMBERAMO TENGAH	5	0	59	4.053,13	48.446	Luas Wilayah Indikatif sesuai Surat Badan Informasi Geospasial No. B-8.31/PBW-BIG/IGD.04.04/6/2021 Tanggal 8 Juni 2021

NO	KODE	N A M A KABUPATEN / KOTA	J U M L A H			LUAS WILAYAH (Km2)*	JUMLAH PENDUDUK (Jiwa)**	K E T E R A N G A N
			KEC	KEL	DESA			
22	91.22	KAB. YALIMO	5	0	300	3.628,73	103.807	Luas Wilayah Indikatif sesuai Surat Badan Informasi Geospasial No. B-8.31/PBW-BIG/IGD.04.04/6/2021 Tanggal 8 Juni 2021
23	91.23	KAB. LANNY JAYA	39	1	354	2.844,48	201.940	Luas Wilayah Indikatif sesuai Surat Badan Informasi Geospasial No B-8.31/PBW-BIG/IGD.04.04/6/2021 Tanggal 8 Juni 2021
24	91.24	KAB. NDUGA	32	0	248	5.199,43	110.357	Luas Wilayah Indikatif sesuai Surat Badan Informasi Geospasial No B-8.31/PBW-BIG/IGD.04.04/6/2021 Tanggal 8 Juni 2021
25	91.25	KAB. PUNCAK	25	0	206	7.826,68	176.181	Luas Wilayah Indikatif sesuai Surat Badan Informasi Geospasial No B-8.31/PBW-BIG/IGD.04.04/6/2021 Tanggal 8 Juni 2021
26	91.26	KAB. DOGIYAI	10	0	79	4.197,01	115.005	Luas Wilayah Indikatif sesuai Surat Badan Informasi Geospasial No B-8.31/PBW-BIG/IGD.04.04/6/2021 Tanggal 8 Juni 2021
27	91.27	KAB. INTAN JAYA	8	0	97	5.574,70	136.071	Luas Wilayah Indikatif sesuai Surat Badan Informasi Geospasial No B-8.31/PBW-BIG/IGD.04.04/6/2021 Tanggal 8 Juni 2021
28	91.28	KAB. DEIYAI	5	0	67	3.088,48	91.138	Luas Wilayah Indikatif sesuai Surat Badan Informasi Geospasial No B-8.31/PBW-BIG/IGD.04.04/6/2021 Tanggal 8 Juni 2021
29	91.71	KOTA JAYAPURA	5	25	14	832,88	362.998	Luas Wilayah Indikatif sesuai Surat Badan Informasi Geospasial No. B-8.31/PBW-BIG/IGD.04.04/6/2021 Tanggal 8 Juni 2021
		JUMLAH	566	110	5.411	312.767,13	4.308.744	

KETERANGAN :

* Luas wilayah bersumber dari Badan Informasi Geospasial

** Jumlah penduduk bersumber dari Ditjen Kependudukan dan Pencatatan Sipil Kemendagri
(Data Kependudukan Semester I Bulan Juni Tahun 2021)

**RINCIAN KODE DAN DATA WILAYAH ADMINISTRASI PEMERINTAHAN KECAMATAN
PER KABUPATEN/KOTA SELURUH INDONESIA**

gg. PROVINSI P A P U A

NO	KODE	NAMA PROVINSI, KABUPATEN / KOTA, KECAMATAN	IBUKOTA	JUMLAH					LUAS WILAYAH (Km2)	JUMLAH PENDUDUK (Jiwa *)	K E T E R A N G A N
				KAB	KOTA	KEC	KEL	DESA			
XXXIII	91	PAPUA		28	1	566	110	5411	312.767	4.308.744	
	91.01	1 KAB. MERAUKE	Merauke			22	11	245	45.792	230.225	Luas Wilayah Indikatif sesuai Surat Badan Informasi Geospasial No. B-8.31/PBW-BIG/IGD.04.04/6/2021 Tanggal 8 Juni 2021
	91.01.01	1 Merauke					11	5			
	91.01.02	2 Muting						12			
	91.01.03	3 Okaba						9			
	91.01.04	4 Kimaam						13			
	91.01.05	5 Semangga						10			
	91.01.06	6 Tanah Miring						14			
	91.01.07	7 Jagebob						14			
	91.01.08	8 Sota						5			
	91.01.09	9 Uililin						11			
	91.01.10	10 Elikobal						12			
	91.01.11	11 Kurik						13			
	91.01.12	12 Naukenjerai						5		Perda No. 2/2006	
	91.01.13	13 Animha						5		Perda No. 2/2006	
	91.01.14	14 Malind						7		Perda No. 2/2006	
	91.01.15	15 Tubang						6		Perda No. 2/2006	
	91.01.16	16 Ngguti						6		Perda No. 2/2006	
	91.01.17	17 Kaptel						5		Perda No. 2/2006	
	91.01.18	18 Tabonji						7		Perda No. 2/2006	
	91.01.19	19 Waan						6		Perda No. 2/2006	
	91.01.20	20 Ilwayab						4		Perda No. 2/2006	
	91.01.21	21 Padua						5			
	91.01.22	22 Kontuar						5			
	91.02	2 KAB. JAYAWIJAYA	Wamena			40	6	967	2.722	273.110	Luas Wilayah Indikatif sesuai Surat Badan Informasi Geospasial No. B-8.31/PBW-BIG/IGD.04.04/6/2021 Tanggal 8 Juni 2021
	91.02.01	1 Wamena					3	8			
	91.02.03	2 Kurulu						12			
	91.02.04	3 Asologaima						10			
	91.02.12	4 Hubikosi						11			
	91.02.15	5 Bolakme						12			
	91.02.25	6 Walelagama						6			

NO	KODE	NAMA PROVINSI, KABUPATEN / KOTA, KECAMATAN	IBUKOTA	J U M L A H					LUAS WILAYAH (Km2)	JUMLAH PENDUDUK (Jiwa *)	K E T E R A N G A N
				KAB	KOTA	KEC	KEL	DESA			
91.02.27	7	Musafak						10			
91.02.28	8	Wolo						8			
91.02.29	9	Asolokobal						9			
91.02.34	10	Pelebaga						13			Perda No. 20/2006
91.02.35	11	Yalengga						11			Perda No. 20/2006
91.02.40	12	Trikora						6			Pemekaran Kec. Wamena Perda No. 16/2009
91.02.41	13	Napua						9			Pemekaran Kec. Wamena Perda No. 16/2009
91.02.42	14	Walaik						5			Pemekaran Kec. Wamena Perda No. 16/2009
91.02.43	15	Wouma						7			Pemekaran Kec. Wamena Perda No. 16/2009
91.02.44	16	Hubikiak						8			Pemekaran Kec. Hubikosi Perda No. 16/2009
91.02.45	17	Ibele						10			Pemekaran Kec. Pelebaga Perda No 16/2009
91.02.46	18	Taelarek						8			Pemekaran Kec. Pelebaga Perda No 16/2009
91.02.47	19	Itlay Hisage						9			Pemekaran Kec. Walelagama Perda No 16/2009
91.02.48	20	Siepkosi						9			Pemekaran Kec. Walelagama Perda No 16/2009
91.02.49	21	Usilimo						10			Pemekaran Kec. Kurulu Perda No 16/2009
91.02.50	22	Wita Waya						5			Pemekaran Kec. Kurulu Perda No 16/2009
91.02.51	23	Libarek						5			Pemekaran Kec. Kurulu Perda No 16/2009
91.02.52	24	Wadangku						5			Pemekaran Kec. Kurulu Perda No 16/2009
91.02.53	25	Pisugi						7			Pemekaran Kec. Kurulu Perda No 16/2009
91.02.54	26	Koragi						5			Pemekaran Kec. Yalengga Perda No 16/2009
91.02.55	27	Tagime						11			Pemekaran Kec. Bolakme Perda No 16/2009
91.02.56	28	Molagalome						6			Pemekaran Kec. Bolakme Perda No 16/2009
91.02.57	29	Tagineri						9			Pemekaran Kec. Bolakme Perda No 16/2009
91.02.58	30	Silo Karno Doga						8			Pemekaran Kec. Asologaima Perda No 16/2009
91.02.59	31	Piramid						10			Pemekaran Kec. Asologaima Perda No 16/2009
91.02.60	32	Muliama						12			Pemekaran Kec. Asologaima Perda No 16/2009
91.02.61	33	Bugi						8			Pemekaran Kec. Wollo Perda No 16/2009
91.02.62	34	Bpiri						7			Pemekaran Kec. Wollo Perda No 16/2009
91.02.63	35	Welesi						7			Pemekaran Kec. Asolo Kobal Perda No 16/2009
91.02.64	36	Asotipo						10			Pemekaran Kec. Asolo Kobal Perda No 16/2009
91.02.65	37	Maima						7			Pemekaran Kec. Asolo Kobal Perda No 16/2009
91.02.66	38	Popugoba						4			Pemekaran Kec. Maima Perda No 17/2011
91.02.67	39	Wame						4			Pemekaran Kec. Asolo Gaima Perda No 17/2011
91.02.68	40	Wesaput					1	7			Pemekaran Kec. Wamena Perda No 17/2011

NO	KODE	NAMA PROVINSI, KABUPATEN / KOTA, KECAMATAN	IBUKOTA	JUMLAH					LUAS WILAYAH (Km2)	JUMLAH PENDUDUK (Jiwa *)	KETERANGAN
				KAB	KOTA	KEC	KEL	DESA			
91.03	3	KAB. JAYAPURA	Jayapura			19	5	184	13.950	171.665	Luas Wilayah Indikatif sesuai Surat Badan Informasi Geospasial No. B-11.2/PBW-BIG/IGD.04.04/6/2021 Tanggal 11 Juni 2021
91.03.01	1	Sentani					3	7			
91.03.02	2	Sentani Timur						7			
91.03.03	3	Depapre						8			
91.03.04	4	Sentani Barat						5			
91.03.05	5	Kemtuk						12			
91.03.06	6	Kemtuk Gresi					1	11			
91.03.07	7	Nimboran					1	13			
91.03.08	8	Nimbokrang						9			
91.03.09	9	Unurum Guay						6			
91.03.10	10	Demta						7			
91.03.11	11	Kaureh						5			
91.03.12	12	Ebungfao						5			
91.03.13	13	Waibu						7			
91.03.14	14	Nambuiong						9			
91.03.15	15	Yapsi						9			
91.03.16	16	Airu						6			
91.03.17	17	Raveni Rara						4		Pemekaran Kec. Depapre Perda No. 2/2006	
91.03.18	18	Gresi Selatan						4		Pemekaran Kec. Kemtuk Gresi Perda No. 2/2006	
91.03.19	19	Yokari						5		Pemekaran Kec. Demta Perda No. 2/2006	
91.04	4	KAB. NABIRE	Nabire			15	9	243	11.545	172.960	Luas Wilayah Indikatif sesuai Surat Badan Informasi Geospasial No. B-8.31/PBW-BIG/IGD.04.04/6/2021 Tanggal 8 Juni 2021
91.04.01	1	Nabire					9	3			
91.04.02	2	Napan						3			
91.04.03	3	Yaur						4			
91.04.06	4	Uwapa						6			
91.04.07	5	Wanggar						3			
91.04.10	6	Siriwo						6			
91.04.11	7	Makimi						6		Perda No. 6/2005	
91.04.12	8	Teluk Umar						4		Perda No. 7/2005	
91.04.16	9	Teluk Kimi						5		Perda No. 15/2006	
91.04.17	10	Yaro						8		Perda No. 16/2006	
91.04.21	11	Wapoga						5		Perda No. 11/2007	
91.04.22	12	Nabire Barat						5		Perda No. 12/2007	

NO	KODE	NAMA PROVINSI, KABUPATEN / KOTA, KECAMATAN	IBUKOTA	JUMLAH					LUAS WILAYAH (Km2)	JUMLAH PENDUDUK (Jiwa *)	KETERANGAN
				KAB	KOTA	KEC	KEL	DESA			
	91.04.23	13 Moora						5			Pemekaran Kecamatan Napan, Perda No. 12/2010
	91.04.24	14 Dipa						5			Pemekaran Kecamatan Uwapa, Perda No. 19/2008
	91.04.25	15 Menou						4			Pemekaran Kecamatan Uwapa, Perda No. 22/2008
	91.05	5 KAB. KEPULAUAN YAPEN	Serui			16	6	245	2.429	113.217	Luas Wilayah sesuai Surat Badan Informasi Geospasial No. B-8.31/PBW-BIG/IGD.04.04/6/2021 Tanggal 8 Juni 2021 (tidak ada batas darat dengan kab/kota lainnya).
	91.05.01	1 Yapen Selatan					3	10			
	91.05.02	2 Yapen Barat					1	16			
	91.05.03	3 Yapen Timur						11			
	91.05.04	4 Angkaisera						11			
	91.05.05	5 Poom						8			
	91.05.06	6 Kosiwo						15			
	91.05.07	7 Yapen Utara						7			
	91.05.08	8 Raimbawi						7			
	91.05.09	9 Teluk Ampimoi						11			
	91.05.10	10 Kepulauan Ambai						18			
	91.05.11	11 Wonawa						10			
	91.05.12	12 Windesi						9			
	91.05.13	13 Pulau Kurudu						8			Pemekaran Kec Raimbawi Perda No. 17/2009
	91.05.14	14 Pulau Yerui						5			Pemekaran Kec Miosnum Perda No. 17/2009
	91.05.15	15 Anotareui					1	7			Pemekaran wil Kec Yapen Selatan, Perda No 22/2012.
	91.05.16	16 Yawakukat						7			Pemekaran wil Kec Angkaisera, Perda No 22/2012.
	91.06	6 KAB. BIAK NUMFOR	Biak			19	14	327	2.230	146.052	Luas Wilayah Indikatif sesuai Surat Badan Informasi Geospasial No. B-8.31/PBW-BIG/IGD.04.04/6/2021 Tanggal 8 Juni 2021
	91.06.01	1 Biak Kota					7	15			
	91.06.02	2 Biak Utara						16			
	91.06.03	3 Biak Timur						26			
	91.06.04	4 Numfor Barat						12			
	91.06.05	5 Numfor Timur						9			
	91.06.08	6 Biak Barat						22			
	91.06.09	7 Warsa						20			
	91.06.10	8 Padaido						11			
	91.06.11	9 Yendidori						19			
	91.06.12	10 Samofa					7	10			
	91.06.13	11 Yawosi						8			Pemekaran Kec. Perda No. 4/2007

NO	KODE	NAMA PROVINSI, KABUPATEN / KOTA, KECAMATAN	IBUKOTA	JUMLAH					LUAS WILAYAH (Km2)	JUMLAH PENDUDUK (Jiwa *)	KETERANGAN
				KAB	KOTA	KEC	KEL	DESA			
	91.06.14	12 Andey						11			Pemekaran Kec. Perda No. 4/2007
	91.06.15	13 Swandiwe						15			Pemekaran Kec. Perda No. 4/2007
	91.06.16	14 Bruyadori						10			Pemekaran Kec. Perda No. 4/2007
	91.06.17	15 Orkeri						9			Pemekaran Kec. Perda No. 4/2007
	91.06.18	16 Poiru						9			Pemekaran Kec. Perda No. 4/2007
	91.06.19	17 Aimando Padaido						13			Pemekaran Kec. Perda No. 4/2007
	91.06.20	18 Oridek						14			Pemekaran Kec. Perda No. 4/2007
	91.06.21	19 Bondifuar						5			Pemekaran Kec. Perda No. 4/2007
	91.07	7 KAB. PUNCAK JAYA	Kota Mulia			26	3	659	5.002	218.984	Luas Wilayah Indikatif sesuai Surat Badan Informasi Geospasial No. B-8.31/PBW-BIG/IGD.04.04/6/2021 Tanggal 8 Juni 2021
	91.07.01	1 Mulia					2	9			
	91.07.03	2 Ilu					1	20			
	91.07.06	3 Fawi						9			
	91.07.07	4 Mewoluk						8			
	91.07.08	5 Yamo						14			
	91.07.10	6 Nume						13			Perubahan nama Kec. Jigonikme Perda No. 1/2013
	91.07.11	7 Torere						13			
	91.07.12	8 Tingginambut						22			
	91.07.17	9 Pagaleme						5			Pemekaran Kec. Mulia Perda No. 1/2013
	91.07.18	10 Gurage						11			Pemekaran Kec. Mulia Perda No. 1/2013
	91.07.19	11 Irimuli						9			Pemekaran Kec. Mulia Perda No. 1/2013
	91.07.20	12 Muara						8			Pemekaran Kec. Mulia Perda No. 1/2013
	91.07.21	13 Ilamburawi						5			Pemekaran Kec. Mulia Perda No. 1/2013
	91.07.22	14 Yambi						9			Pemekaran Kec. Mulia Perda No. 1/2013
	91.07.23	15 Lumo						9			Pemekaran Kec. Mewoluk Perda No. 1/2013
	91.07.24	16 Molanikime						5			Pemekaran Kec. Mewoluk Perda No. 1/2013
	91.07.25	17 Dokome						9			Pemekaran Kec. Yamo Perda No. 1/2013
	91.07.26	18 Kalome						16			Pemekaran Kec. Tingginambut Perda No. 1/2013
	91.07.27	19 Wanwi						17			Pemekaran Kec. Tingginambut Perda No. 1/2013
	91.07.28	20 Yamoneri						16			Pemekaran Kec. Ilu Perda No. 1/2013
	91.07.29	21 Waegi						19			Pemekaran Kec. Ilu Perda No. 1/2013
	91.07.30	22 Nioga						11			Pemekaran Kec. Jigonikme Perda No. 1/2013
	91.07.31	23 Gubume						17			Pemekaran Kec. Jigonikme Perda No. 1/2013
	91.07.32	24 Taganombak						10			Pemekaran Kec. Jigonikme Perda No. 1/2013
	91.07.33	25 Dagai						10			Pemekaran Kec. Fawi Perda No. 1/2013

NO	KODE	NAMA PROVINSI, KABUPATEN / KOTA, KECAMATAN	IBUKOTA	JUMLAH					LUAS WILAYAH (Km2)	JUMLAH PENDUDUK (Jiwa *)	KETERANGAN
				KAB	KOTA	KEC	KEL	DESA			
91.07.34	26	Kiyage						8		Pemekaran Kec. Fawi Perda No. 1/2013	
91.08	8	KAB. PANIAI	Enarotali			23	7	568	4.869	121.791	Luas Wilayah Indikatif sesuai Surat Badan Informasi Geospasial No. B-8.31/PBW-BIG/IGD.04.04/6/2021 Tanggal 8 Juni 2021
91.08.01	1	Paniai Timur					2	24			
91.08.02	2	Paniai Barat					1	12			
91.08.04	3	Aradide						13			
91.08.07	4	Bogabaida						9			
91.08.09	5	Bibida					1	6			
91.08.12	6	Dumadama						5			Perda No.3/2003
91.08.13	7	Siriwo						14			Perda No.3/2003
91.08.19	8	Kebo						13			Perda No.3/2003
91.08.20	9	Yatamo						5			Perda No.3/2003
91.08.21	10	Ekadide						12			Perda No.3/2003
91.08.22	11	Wegee Muka					1	10			Pemekaran Kec Paniai Timur Perda No 11/2011.
91.08.23	12	Wegee Bino						9			Pemekaran Kec Paniai Timur Perda No 11/2011.
91.08.24	13	Pugo Dagi						9			Pemekaran Kec Paniai Timur Perda No 11/2011.
91.08.25	14	Muye						10			Pemekaran Kec Paniai Barat Perda No 11/2011.
91.08.26	15	Nakama						7			Pemekaran Kec Paniai Barat Perda No 11/2011.
91.08.27	16	Teluk Deya						6			Pemekaran Kec Paniai Barat Perda No 11/2011.
91.08.28	17	Yagai						10			Pemekaran Kec Kebo Perda No 11/2011.
91.08.29	18	Youtadi						6			Pemekaran Kec Bogobaida Perda No 11/2011.
91.08.30	19	Baya Biru						6			Pemekaran Kec Bogobaida Perda No 11/2011.
91.08.31	20	Deiyai Miyo						6			Pemekaran Kec Yatamo Perda No 11/2011.
91.08.32	21	Dogomo						5			Pemekaran Kec Duma Dama Perda No 11/2011.
91.08.33	22	Aweida						9			Pemekaran Kec Aradide Perda No 11/2011.
91.08.34	23	Topiyai						10			Pemekaran Kec Ekadide Perda No 11/2011.
91.09	9	KAB. MIMIKA	Timika			18	23	177	18.387	311.731	Luas Wilayah Indikatif sesuai Surat Badan Informasi Geospasial No. B-8.31/PBW-BIG/IGD.04.04/6/2021 Tanggal 8 Juni 2021
91.09.01	1	Mimika Baru					11	3			
91.09.02	2	Agimuga						8			
91.09.03	3	Mimika Timur					1	5			
91.09.04	4	Mimika Barat						7			
91.09.05	5	Jita						10			
91.09.06	6	Jila						12			
91.09.07	7	Mimika Timur Jauh						5			

NO	KODE	NAMA PROVINSI, KABUPATEN / KOTA, KECAMATAN	IBUKOTA	JUMLAH					LUAS WILAYAH (Km2)	JUMLAH PENDUDUK (Jiwa *)	KETERANGAN
				KAB	KOTA	KEC	KEL	DESA			
91.09.08	8	Mimika Tengah						5			
91.09.09	9	Kuala Kencana					2	8			
91.09.10	10	Tembagapura					1	13			
91.09.11	11	Mimika Barat Jauh						5			
91.09.12	12	Mimika Barat Tengah						9			
91.09.13	13	Kwamki Narama					1	9		Pemekaran Kec. Mimika baru Perda No. 11/2010	
91.09.14	14	Hoya						6		Pemekaran Kec. Jila Perda No. 12/2011	
91.09.15	15	Iwaka						7		Pemekaran Kec. Mimika Baru, Kuala Kencana dan Mimika Timur Perda No. 12/2011	
91.09.16	16	Wania					3	4		Pemekaran Kec. Mimika Baru dan Mimika Timur Perda No. 12/2011	
91.09.17	17	Amar						6		Pemekaran Kec. Mimika Barat Perda No. 12/2011	
91.09.18	18	Alama						11		Pemekaran Kec. Jila Perda No. 12/2011	
91.10	10	KAB. SARMI	Sarmi			10	2	190	12.906	41.534	Luas Wilayah Indikatif sesuai Surat Badan Informasi Geospasial No. B-8.31/PBW-BIG/IGD.04.04/6/2021 Tanggal 8 Juni 2021
91.10.01	1	Sarmi					2	9			
91.10.02	2	Tor Atas						10			
91.10.03	3	Pantai Barat						16			
91.10.04	4	Pantai Timur						7			
91.10.05	5	Bonggo						10			
91.10.09	6	Apawer Hulu						10		Perda No. 4/2005	
91.10.12	7	Sarmi Selatan						6		Perda No. 6/2006	
91.10.13	8	Sarmi Timur						8		Perda No. 6/2006	
91.10.14	9	Pantai Timur Bagian Barat						11		Perda No. 6/2006	
91.10.15	10	Bonggo Timur						5		Perda No. 6/2006	
91.11	11	KAB. KEEROM	Waris			11		136	8.376	64.305	Luas Wilayah Indikatif sesuai Surat Badan Informasi Geospasial No. B-8.31/PBW-BIG/IGD.04.04/6/2021 Tanggal 8 Juni 2021
91.11.01	1	Waris						8			
91.11.02	2	Arso						12			
91.11.03	3	Senggi						7			
91.11.04	4	Web						6			
91.11.05	5	Skanto						12			
91.11.06	6	Arso Timur						9		Pemekaran Kec. Perda No. 7/2008	
91.11.07	7	Towe						10		Pemekaran Kec. Perda No. 7/2008	
91.11.08	8	Arso Barat						8		Pemekaran wil Kec Arso Perda No 7/2014	
91.11.09	9	Mannem						7		Pemekaran wil Kec Arso Timur dan Kec Arso Perda No 7/2014	

NO	KODE	NAMA PROVINSI, KABUPATEN / KOTA, KECAMATAN	IBUKOTA	J U M L A H					LUAS WILAYAH (Km2)	JUMLAH PENDUDUK (Jiwa *)	K E T E R A N G A N
				KAB	KOTA	KEC	KEL	DESA			
91.11.10	10	Yaffi						7			Pemekaran wil Kec Senggi dan Kec Web Perda No 7/2014
91.11.11	11	Kaisenar						5			Pemekaran wil Kec Senggi Perda No 7/2014
91.12	12	KAB PEGUNUNGAN BINTANG	Oksibil			34		352	14.903	111.905	Luas Wilayah Indikatif sesuai Surat Badan Informasi Geospasial No. B-11.2/PBW-BIG/IGD.04.04/6/2021 Tanggal 11 Juni 2021
91.12.01	1	Oksibil						8			
91.12.02	2	Kiwirok						12			
91.12.03	3	Okbibab						8			
91.12.04	4	Iwur						10			
91.12.05	5	Batom						11			
91.12.06	6	Borme						13			
91.12.07	7	Kiwirok Timur						9			Perda No. 2/2005
91.12.08	8	Aboy						7			Perda No. 2/2005
91.12.09	9	Pepera						7			Perda No. 2/2005
91.12.10	10	Bime						10			Perda No. 2/2005
91.12.11	11	Alemsom						12			Pemekaran sebagian Kec. Oksibil Perda No. 12/2008
91.12.12	12	Okbape						6			Pemekaran Kec. Perda No. 12/2008
91.12.13	13	Kalomdol						5			Pemekaran Kec. Perda No. 12/2008
91.12.14	14	Oksop						5			Pemekaran Kec. Perda No. 12/2008
91.12.15	15	Serambakon						8			Pemekaran Kec. Perda No. 12/2008
91.12.16	16	Ok Aom						6			Pemekaran Kec. Perda No. 12/2008
91.12.17	17	Kawor						7			Pemekaran Kec. Perda No. 12/2008
91.12.18	18	Awinbon						5			Pemekaran Kec. Perda No. 12/2008
91.12.19	19	Tarup						7			Pemekaran Kec. Perda No. 12/2008
91.12.20	20	Okhika						4			Pemekaran Kec. Perda No. 12/2008
91.12.21	21	Oksamol						12			Pemekaran Kec. Perda No. 12/2008
91.12.22	22	Oklip						7			Pemekaran Kec. Perda No. 12/2008
91.12.23	23	Okbantau						9			Pemekaran Kec. Perda No. 12/2008
91.12.24	24	Oksebang						4			Pemekaran Kec. Perda No. 12/2008
91.12.25	25	Okbab						12			Pemekaran Kec. Perda No. 12/2008
91.12.26	26	Batani						7			Pemekaran Kec. Perda No. 12/2008
91.12.27	27	Weime						9			Pemekaran Kec. Perda No. 12/2008
91.12.28	28	Murkim						4			Pemekaran Kec. Perda No. 12/2008
91.12.29	29	Moffinop						5			Pemekaran Kec. Perda No. 12/2008
91.12.30	30	Jetfa						6			Pemekaran Kec. Perda No. 12/2008
91.12.31	31	Teiraplu						10			Pemekaran Kec. Perda No. 12/2008

NO	KODE	NAMA PROVINSI, KABUPATEN / KOTA, KECAMATAN	IBUKOTA	JUMLAH					LUAS WILAYAH (Km2)	JUMLAH PENDUDUK (Jiwa *)	KETERANGAN
				KAB	KOTA	KEC	KEL	DESA			
	91.12.32	32 Eipumek						14			Pemekaran Kec. Perda No. 12/2008
	91.12.33	33 Pamek						11			Pemekaran Kec. Perda No. 12/2008
	91.12.34	34 Nongme						7			Pemekaran Kec. Perda No. 12/2008
	91.13	13 KAB. YAHUKIMO	Sumohai			51	1	623	16.378	354.711	Luas Wilayah Indikatif sesuai Surat Badan Informasi Geospasial No. B-8.31/PBW-BIG/IGD.04.04/6/2021 Tanggal 8 Juni 2021
	91.13.01	1 Kurima					1	22			
	91.13.02	2 Anggruk						12			
	91.13.03	3 Ninia						10			
	91.13.06	4 Silimo						20			Perda No. 5/2006
	91.13.07	5 Samenage						9			Perda No. 5/2006
	91.13.08	6 Nalca						8			Perda No 5/2006
	91.13.09	7 Dekai						12			Perda No. 5/2006
	91.13.10	8 Obio						13			Perda No. 5/2006
	91.13.11	9 Suru Suru						7			Perda No. 5/2006
	91.13.12	10 Wusama						11			Perda No. 5/2006
	91.13.13	11 Amuma						13			Perda No. 5/2006
	91.13.14	12 MUSAIK						10			Perda No. 5/2006
	91.13.15	13 Pasema						7			Perda No. 5/2006
	91.13.16	14 Hogio						8			Perda No. 5/2006
	91.13.17	15 Mugi						20			Perda No. 5/2006
	91.13.18	16 Soba						6			Perda No. 5/2006
	91.13.19	17 Werima						14			Perda No. 5/2006
	91.13.20	18 Tangma						10			Perda No. 5/2006
	91.13.21	19 Ukha						10			Perda No. 5/2006
	91.13.22	20 Panggema						13			Perda No. 5/2006
	91.13.23	21 Kosarek						11			Perda No. 5/2006
	91.13.24	22 Nipsan						8			Perda No. 5/2006
	91.13.25	23 Ubahak						17			Perda No. 5/2006
	91.13.26	24 Pronggoli						8			Perda No. 5/2006
	91.13.27	25 Walma						8			Perda No. 5/2006
	91.13.28	26 Yahuliambut						5			Perda No. 5/2006
	91.13.29	27 Hereapini						11			Perda No. 5/2006
	91.13.30	28 Ubalih						11			Perda No. 5/2006
	91.13.31	29 Talambo						9			Perda No. 5/2006
	91.13.32	30 Puldama						8			Perda No. 5/2006

NO	KODE	NAMA PROVINSI, KABUPATEN / KOTA, KECAMATAN	IBUKOTA	JUMLAH					LUAS WILAYAH (Km2)	JUMLAH PENDUDUK (Jiwa) *	KETERANGAN
				KAB	KOTA	KEC	KEL	DESA			
91.13.33	31	Endomen						8			Perda No. 5/2006
91.13.34	32	Kona						5			Perda No. 5/2006
91.13.35	33	Dirwemna						5			Perda No. 5/2006
91.13.36	34	Holuon						7			Perda No. 5/2006
91.13.37	35	Lolat						8			Perda No. 5/2006
91.13.38	36	Soloikma						8			Perda No. 5/2006
91.13.39	37	Sela						16			Perda No. 5/2006
91.13.40	38	Korupun						12			Perda No. 5/2006
91.13.41	39	Langda						9			Perda No. 5/2006
91.13.42	40	Bomela						6			Perda No. 5/2006
91.13.43	41	Suntamon						8			Perda No. 5/2006
91.13.44	42	Seredela						9			Perda No. 5/2006
91.13.45	43	Sobaham						13			Perda No. 5/2006
91.13.46	44	Kabianggama						7			Perda No. 5/2006
91.13.47	45	Kwelemdua						10			Perda No. 5/2006
91.13.48	46	Kwikma						10			Perda No. 5/2006
91.13.49	47	Hilipuk						7			Perda No. 5/2006
91.13.50	48	Duram						6			Perda No. 5/2006
91.13.51	49	Yogosem						7			Perda No. 5/2006
91.13.52	50	Kayo						7			Perda No. 5/2006
91.13.53	51	Sumo						11			Perda No. 5/2006
91.14	14	KAB. TOLIKARA	Karubaga			46	4	976	3.664	250.844	Luas Wilayah Indikatif sesuai Surat Badan Informasi Geospasial No. B-8.31/PBW-BIG/GD.04.04/6/2021 Tanggal 8 Juni 2021
91.14.01	1	Karubaga						1	22		
91.14.02	2	Bokondini						1	10		
91.14.03	3	Kanggime						1	9		
91.14.04	4	Kembu						1	10		
91.14.05	5	Goyage							19		Perda No. 6/2006
91.14.06	6	Wunim							9		Perda No. 2/2006
91.14.07	7	Wina							13		Perda No.16/2006
91.14.08	8	Umagi							12		Perda No. 16/2005
91.14.09	9	Panaga							9		Perda No. 16/2006
91.14.10	10	Woniki							10		Perda No. 16/2006
91.14.11	11	Kubu							9		Perda No. 16/2006
91.14.12	12	Konda/ Kondaga							11		Perda No. 16/2006

NO	KODE	NAMA PROVINSI, KABUPATEN / KOTA, KECAMATAN	IBUKOTA	JUMLAH					LUAS WILAYAH (Km2)	JUMLAH PENDUDUK (Jiwa *)	KETERANGAN
				KAB	KOTA	KEC	KEL	DESA			
	91.14.13	13 Nelawi						12			Perda No. 16/2006
	91.14.14	14 Kuari						17			Perda No. 16/2006
	91.14.15	15 Bokoneri						17			Perda No.16/2006
	91.14.16	16 Bewani						14			Perda No.16/2006
	91.14.18	17 Nabunage						11			Perda No.16/2006
	91.14.19	18 Gilubandu						10			Perda No.16/2006
	91.14.20	19 Nunggawi						26			Perda No. 16/2006
	91.14.21	20 Gundagi						17			Perda No. 16/2006
	91.14.22	21 Numba						10			Perda No. 16/2006
	91.14.23	22 Timori						12			Perda No. 16/2006
	91.14.24	23 Dundu						10			Perda No.16/2006
	91.14.25	24 Geya						12			Perda No.16/2006
	91.14.26	25 Egiam						10			Perda No.16/2006
	91.14.27	26 Poganeri						10			Perda No.16/2006
	91.14.28	27 Kamboneri						8			Perda No.16/2006
	91.14.29	28 Airgaram						8			Perda No.16/2006
	91.14.30	29 Wari/Taiyeve II						17			Perda No.16/2006
	91.14.31	30 Dow						11			Perda No.16/2006
	91.14.32	31 Tagineri						10			Pemekaran Kec. Perda No. 5/2010
	91.14.33	32 Yuneri						11			Pemekaran Kec. Perda No. 5/2010
	91.14.34	33 Wakuwo						12			Pemekaran Kec. Perda No. 5/2010
	91.14.35	34 Gika						10			Pemekaran Kec. Perda No. 5/2010
	91.14.36	35 Telenggeme						10			Pemekaran Kec. Perda No. 5/2010
	91.14.37	36 Anawi						10			Pemekaran Kec. Perda No. 5/2010
	91.14.38	37 Wenam						10			Pemekaran Kec. Perda No. 5/2010
	91.14.39	38 Wugi						11			Pemekaran Kec. Perda No. 5/2010
	91.14.40	39 Danime						10			Pemekaran Kec. Perda No. 5/2010
	91.14.41	40 Tagime						10			Pemekaran Kec. Perda No. 5/2010
	91.14.42	41 Kai						10			Pemekaran Kec. Perda No. 5/2010
	91.14.43	42 Aweku						10			Pemekaran Kec. Perda No. 5/2010
	91.14.44	43 Bogonuk						10			Pemekaran Kec. Perda No. 5/2010
	91.14.45	44 Li Anogomma						10			Pemekaran Kec. Perda No. 5/2010
	91.14.46	45 Biuk						11			
	91.14.47	46 Yuko						11			Pemekaran Kec. Perda No. 5/2010

NO	KODE	NAMA PROVINSI, KABUPATEN / KOTA, KECAMATAN	IBUKOTA	JUMLAH					LUAS WILAYAH (Km2)	JUMLAH PENDUDUK (Jiwa *)	KETERANGAN
				KAB	KOTA	KEC	KEL	DESA			
91.15	15	KAB. WAROPEN	Botawa			11		192	10.591	36.200	Luas Wilayah Indikatif sesuai Surat Badan Informasi Geospasial No. B-8.31/PBW-BIG/IGD.04.04/6/2021 Tanggal 8 Juni 2021
91.15.01	1	Waropen Bawah						7			
91.15.03	2	Masirei						9			
91.15.07	3	Risei Sayati						10			Perda No. 4/2006
91.15.08	4	Urei Faisei						12			Perda No. 4/2006
91.15.09	5	Inggerus						7			Perda No. 4/2006
91.15.10	6	Kirihi						10			Perda No. 4/2006
91.15.11	7	Oudate						8			Pemekaran Kec. Waropen Perda No. 4/2009, Srt Gub. No. 135/3781/SET Tgl. 14 Sept' 2012
91.15.12	8	Wapoga						7			Pemekaran Kec. Inggerus Perda No. 4/2009, Srt Gub. No. 135/3781/SET Tgl. 14 Sept' 2012
91.15.13	9	Demba						10			Pemekaran Kec. Masirei Perda No. 4/2009, Srt Gub. No. 135/3781/SET Tgl. 14 Sept' 2012
91.15.14	10	Wonti						10			Pemekaran Kec. Demba Perda No. 3/2011
91.15.15	11	Soyoi Mambai						10			Pemekaran Kec. Risei Sayati Perda No. 3/2011
91.16	16	KAB. BOVEN DIGOEL	Tanah Merah			20		178	23.032	64.524	Luas Wilayah Indikatif sesuai Surat Badan Informasi Geospasial No. B-8.31/PBW-BIG/IGD.04.04/6/2021 Tanggal 8 Juni 2021
91.16.01	1	Mandobo						5			
91.16.02	2	Mindiptana						13			
91.16.03	3	Waropko						9			
91.16.04	4	Kouh						3			
91.16.05	5	Jair						6			
91.16.06	6	Bomakia						5			
91.16.07	7	Kombut						4			Perda No. 25/2005
91.16.08	8	Iniyandit						5			Perda No. 25/2005
91.16.09	9	Arimop						7			Perda No. 25/2005
91.16.10	10	Fofi						8			Perda No. 25/2005
91.16.11	11	Ambatkwi						5			Perda No. 25/2005
91.16.12	12	Manggalum						6			Perda No. 25/2005
91.16.13	13	Firiwage						4			Perda No. 25/2005
91.16.14	14	Yaniruma						3			Perda No. 25/2005
91.16.15	15	Subur						4			Perda No. 25/2005
91.16.16	16	Kombay						5			Pemekaran Kec. Yaniruma Perda No. 11/2008
91.16.17	17	Ninati						5			Pemekaran Kec. Waropko Perda No. 11/2008
91.16.18	18	SesnuK						5			Pemekaran Kec. Mindiptana Perda No. 11/2008

NO	KODE	NAMA PROVINSI, KABUPATEN / KOTA, KECAMATAN	IBUKOTA	JUMLAH					LUAS WILAYAH (Km2)	JUMLAH PENDUDUK (Jiwa *)	KETERANGAN
				KAB	KOTA	KEC	KEL	DESA			
	91.16.19	19 Ki						4			Pemekaran Kec. Jair Perda No. 11/2008
	91.16.20	20 Kawagit						6			Pemekaran Kec. Kouh Perda No. 11/2008
	91.17	17 KAB. MAPPI	Kepi			15	2	236	24.013	107.852	Luas Wilayah Indikatif sesuai Surat Badan Informasi Geospasial No. B-8.31/PBW-BIG/IGD.04.04/6/2021 Tanggal 8 Juni 2021
	91.17.01	1 Obaa						1	23		
	91.17.02	2 Mambioman Bapai							15		
	91.17.03	3 Citak-Mitak							7		
	91.17.04	4 Edera						1	6		
	91.17.05	5 Haju							19		
	91.17.06	6 Assue							18		
	91.17.07	7 Kaibar							7		Perda No. 7/2006
	91.17.08	8 Passue							13		Perda No. 7/2006
	91.17.09	9 Minyamur							12		Perda No. 7/2006
	91.17.10	10 Venaha							8		Perda No. 7/2006
	91.17.11	11 Syahcame							6		Pemekaran Wilayah Kecamatan Edera Perda no. 3/2009
	91.17.12	12 Yakomi							7		Pemekaran Wilayah Kecamatan Venaha Perda no. 3/2009
	91.17.13	13 Bamgi							5		Pemekaran Wilayah Kecamatan Edera Perda no. 3/2009
	91.17.14	14 Passue Bawah							8		Pemekaran Wilayah Kecamatan Citak Mitak Perda no. 3/2009
	91.17.15	15 Ti Zain							8		Pemekaran Wilayah Kecamatan Kaibar Perda no. 3/2009
	91.18	18 KAB. ASMAT	Agats			23		363	24.997	108.031	Luas Wilayah Indikatif sesuai Surat Badan Informasi Geospasial No. B-8.31/PBW-BIG/IGD.04.04/6/2021 Tanggal 8 Juni 2021
	91.18.01	1 Agats							12		
	91.18.02	2 Atsj							9		
	91.18.03	3 Sawa Erma							10		
	91.18.04	4 Akat							11		
	91.18.05	5 Fayit							13		
	91.18.06	6 Pantai Kasuari							9		
	91.18.07	7 Suator							14		
	91.18.08	8 Suru-suru							23		Pemekaran Kec. Sawa Erma Perda No. 2/2009
	91.18.09	9 Kolf Braza							9		Pemekaran Kec. Suator Perda No. 3/2010
	91.18.10	10 Unir Sirau							9		Pemekaran Kec. Sawa Erma Perda No. 3/2010
	91.18.11	11 Joerat							6		Pemekaran Kec. Sawa Erma & Agats Perda No. 5/2012
	91.18.12	12 Pulau Tiga							11		Pemekaran Kec. Sawa Erma Perda No. 5/2012
	91.18.13	13 Jetsy							8		Pemekaran Kec. Akat Perda No. 5/2012
	91.18.14	14 Der Koumur							6		Pemekaran Kec. Pantai Kasuari Perda No. 5/2012

NO	KODE	NAMA PROVINSI, KABUPATEN / KOTA, KECAMATAN	IBUKOTA	JUMLAH					LUAS WILAYAH (Km2)	JUMLAH PENDUDUK (Jiwa) *	K E T E R A N G A N
				KAB	KOTA	KEC	KEL	DESA			
	91.18.15	15 Kopay						10			Pemekaran Kec. Pantai Kasuari Perda No. 5/2012
	91.18.16	16 Safan						12			Pemekaran Kec. Pantai Kasuari Perda No. 5/2012
	91.18.17	17 Sirets						8			Pemekaran Kec. Atsj Perda No. 5/2012
	91.18.18	18 Ayip						3			Pemekaran Kec. Atsj Perda No. 5/2012
	91.18.19	19 Betsbamu						7			Pemekaran Kec. Atsj Perda No. 5/2012
	91.18.20	20 Joutu						7			Pemekaran dari wil Kec. Suator sesuai Perda No. 4/2019 ttg Pembentukan Distrik Joutu, Aswi, Awyu dan Distrik Koroway Buluanop.
	91.18.21	21 Aswi						10			Pemekaran dari bagian wil Kec. Fayit sesuai Perda No. 4/2019 ttg Pembentukan Distrik Joutu, Aswi, Awyu dan Distrik Koroway Buluanop.
	91.18.22	22 Awyu						6			Pemekaran dari bagian wil Kec Ayip dan Kec Der Koumur Perda No 4/2019 ttg Pembentukan Distrik Joutu, Aswi, Awyu dan Distrik Koroway Buluanop
	91.18.23	23 Koroway Buluanop						8			Pemekaran dari bagian wil Kec Kolf Braza dan Kec Suator Perda No 4/2019 ttg Pembentukan Distrik Joutu, Aswi, Awyu dan Distrik Koroway Buluanop
	91.19	19 KAB. SUPIORI	Sorendiwari			5		62	691	24.719	Luas Wilayah Indikatif sesuai Surat Badan Informasi Geospasial No. B-8.31/PBW-BIG/IGD.04.04/6/2021 Tanggal 8 Juni 2021
	91.19.01	1 Supiori Selatan						7			
	91.19.02	2 Supiori Utara						5			
	91.19.03	3 Supiori Timur						10			
	91.19.04	4 Kepulauan Aruri						9			Perda No. 2/2006
	91.19.05	5 Supiori Barat						7			Perda No. 6/2006
	91.20	20 KAB. MAMBERAMO RAYA	Burmeso			8		71	29.043	38.441	Luas Wilayah Indikatif sesuai Surat Badan Informasi Geospasial No. B-8.31/PBW-BIG/IGD.04.04/6/2021 Tanggal 8 Juni 2021
	91.20.01	1 Mamberamo Tengah						11			Semula wil. Kab. Sarmi
	91.20.02	2 Mamberamo Hulu						8			Semula wil. Kab. Sarmi
	91.20.03	3 Rufaer						6			Semula wil. Kab. Sarmi
	91.20.04	4 Mamberamo Tengah Timur						7			Semula wil. Kab. Sarmi
	91.20.05	5 Mamberamo Hilir						7			Semula wil. Kab. Sarmi
	91.20.06	6 Waropen Atas						7			Semula wil. Kab. Waropen
	91.20.07	7 Benuki						8			Semula wil. Kab. Waropen
	91.20.08	8 Sawai						6			Semula wil. Kab. Waropen
	91.21	21 KAB. MAMBERAMO TENGAH	Kobakma			5		59	4.053	48.446	Luas Wilayah Indikatif sesuai Surat Badan Informasi Geospasial No. B-8.31/PBW-BIG/IGD.04.04/6/2021 Tanggal 8 Juni 2021
	91.21.01	1 Kobagma						15			Semula wil. Kab. Jayawijaya

NO	KODE	NAMA PROVINSI, KABUPATEN / KOTA, KECAMATAN	IBUKOTA	JUMLAH					LUAS WILAYAH (Km2)	JUMLAH PENDUDUK (Jiwa) *)	KETERANGAN
				KAB	KOTA	KEC	KEL	DESA			
	91.21.02	2 Kelila						19			Semula wil. Kab. Jayawijaya
	91.21.03	3 Eragayam						15			Semula wil. Kab. Jayawijaya
	91.21.04	4 Megambilis						4			Semula wil. Kab. Jayawijaya
	91.21.05	5 Ilugwa						6			Semula wil. Kab. Jayawijaya
	91.22	22 KAB. YALIMO	Elelim			5		302	3.629	103.807	Luas Wilayah Indikatif sesuai Surat Badan Informasi Geospasial No. B-8.31/PBW-BIG/IGD.04.04/6/2021 Tanggal 8 Juni 2021
	91.22.01	1 Elelim						44			Semula wil. Kab. Jayawijaya
	91.22.02	2 Apalapsili						50			Semula wil. Kab. Jayawijaya
	91.22.03	3 Abenaho						108			Semula wil. Kab. Jayawijaya
	91.22.04	4 Benawa						37			Semula wil. Kab. Jayawijaya
	91.22.05	5 Welarek						61			Semula wil. Kab. Jayawijaya
	91.23	23 KAB. LANNY JAYA	Tiom			39	1	620	2.844	201.940	Luas Wilayah Indikatif sesuai Surat Badan Informasi Geospasial No B-8.31/PBW-BIG/IGD.04.04/6/2021 Tanggal 8 Juni 2021
	91.23.01	1 Tiom					1	10			Semula wil. Kab. Jayawijaya
	91.23.02	2 Pirime						8			Semula wil. Kab. Jayawijaya
	91.23.03	3 Makki						8			Semula wil. Kab. Jayawijaya
	91.23.04	4 Gamelia						8			Semula wil. Kab. Jayawijaya
	91.23.05	5 Dimba						8			Semula wil. Kab. Jayawijaya
	91.23.06	6 Melagineri						8			Semula wil. Kab. Jayawijaya
	91.23.07	7 Balingga						10			Semula wil. Kab. Jayawijaya
	91.23.08	8 Tiomneri						9			Semula wil. Kab. Jayawijaya
	91.23.09	9 Kuyawage						8			Semula wil. Kab. Jayawijaya
	91.23.10	10 Poga						13			Semula wil. Kab. Jayawijaya
	91.23.11	11 Niname						7			Pemekaran Kec. Tiom Perda No. 5/2012
	91.23.12	12 Nogi						8			Pemekaran Kec. Tiom Perda No. 5/2012
	91.23.13	13 Yiginua						7			Pemekaran Kec. Tiom Perda No. 5/2012
	91.23.14	14 Tiom Olo						10			Pemekaran Kec. Tiom dan Tiomneri Perda No. 5/2012
	91.23.15	15 Yugungwi						9			Pemekaran Kec. Tiom dan Tiomneri Perda No. 5/2012
	91.23.16	16 Mokoni						9			Pemekaran Kec. Tiom Perda No. 5/2012
	91.23.17	17 Wereka						9			Pemekaran Kec. Tiomneri Perda No. 5/2012
	91.23.18	18 Milimbo						8			Pemekaran Kec. Pirime Perda No. 5/2012
	91.23.19	19 Wiringgambut						10			Pemekaran Kec. Pirime Perda No. 5/2012
	91.23.20	20 Gollo						11			Pemekaran Kec. Pirime Perda No. 5/2012
	91.23.21	21 Awina						9			Pemekaran Kec. Pirime dan Makki Perda No. 5/2012
	91.23.22	22 Ayumnati						9			Pemekaran Kec. Pirime dan Balingga Perda No. 5/2012

NO	KODE	NAMA PROVINSI, KABUPATEN / KOTA, KECAMATAN	IBUKOTA	JUMLAH					LUAS WILAYAH (Km2)	JUMLAH PENDUDUK (Jiwa *)	KETERANGAN
				KAB	KOTA	KEC	KEL	DESA			
91.23.23	23	Wano Barat						11			Pemekaran Kec. Kuyawage Perda No. 5/2012
91.23.24	24	Goa Balim						7			Pemekaran Kec. kuyawage dan Balingga Perda No. 5/2012
91.23.25	25	Bruwa						9			Pemekaran Kec. Balingga Perda No. 5/2012
91.23.26	26	Balingga Barat						8			Pemekaran Kec. Balingga Perda No. 5/2012
91.23.27	27	Gupura						12			Pemekaran Kec. Makki Perda No. 5/2012
91.23.28	28	Kolawa						10			Pemekaran Kec. Makki Perda No. 5/2012
91.23.29	29	Gelok Beam						9			Pemekaran Kec. Makki Perda No. 5/2012
91.23.30	30	Kuly Lanny						8			Pemekaran Kec. Makki Perda No. 5/2012
91.23.31	31	Lannyna						11			Pemekaran Kec. Pirime dan Makki Perda No. 5/2012
91.23.32	32	Karu						8			Pemekaran Kec. Gamelia Perda No. 5/2012
91.23.33	33	Yiluk						8			Pemekaran Kec. Gamelia Perda No. 5/2012
91.23.34	34	Guna						7			Pemekaran Kec. Gamelia Perda No. 5/2012
91.23.35	35	Kelulome						10			Pemekaran Kec. Dimba Perda No. 5/2012
91.23.36	36	Nikogwe						9			Pemekaran Kec. Dimba dan Gamelia Perda No. 5/2012
91.23.37	37	Muara						10			Pemekaran Kec. Poga Perda No. 5/2012
91.23.38	38	Buguk Gona						13			Pemekaran Kec. Pirime Perda No. 5/2012
91.23.39	39	Melagi						8			Pemekaran Kec. Melagaineri Perda No. 5/2012
91.24	24	KAB. NDUGA	Kenyam			32		409	5.199	110.357	Luas Wilayah Indikatif sesuai Surat Badan Informasi Geospasial No B-8.31/PBW-BIG/IGD.04.04/6/2021 Tanggal 8 Juni 2021
91.24.01	1	Kenyam						9			Semula wil. Kab. Jayawijaya
91.24.02	2	Mapenduma						10			Semula wil. Kab. Jayawijaya
91.24.03	3	Yigi						12			Semula wil. Kab. Jayawijaya
91.24.04	4	Wosak						5			Semula wil. Kab. Jayawijaya
91.24.05	5	Geselma						3			Semula wil. Kab. Jayawijaya
91.24.06	6	Mugi						18			Semula wil. Kab. Jayawijaya
91.24.07	7	Mbuwa						6			Semula wil. Kab. Jayawijaya
91.24.08	8	Gearek						7			Semula wil. Kab. Jayawijaya
91.24.09	9	Koroptak						6			Pemekaran Kec. Mapenduma Perda No. 5/2011
91.24.10	10	Kegayem						13			Pemekaran Kec. Mapenduma Perda No. 5/2011
91.24.11	11	Paro						5			Pemekaran Kec. Mapenduma Perda No. 5/2011
91.24.12	12	Mebarok						14			Pemekaran Kec. Geselma Perda No. 5/2011
91.24.13	13	Yenggelo						4			Pemekaran Kec. Geselma Perda No. 5/2011
91.24.14	14	Kilmid						4			Pemekaran Kec. Geselma Perda No. 5/2011
91.24.15	15	Alama						4			Pemekaran Kec. Geselma Perda No. 5/2011
91.24.16	16	Yal						20			Pemekaran Kec. Mugi Perda No. 5/2011

NO	KODE	NAMA PROVINSI, KABUPATEN / KOTA, KECAMATAN	IBUKOTA	JUMLAH					LUAS WILAYAH (Km2)	JUMLAH PENDUDUK (Jiwa *)	KETERANGAN
				KAB	KOTA	KEC	KEL	DESA			
91.24.17	17 Mam							14		Pemekaran Kec. Mugi Perda No. 5/2011	
91.24.18	18 Dal							6		Pemekaran Kec. Yigi Perda No. 5/2011	
91.24.19	19 Nirkuri							10		Pemekaran Kec. Yigi Perda No. 5/2011	
91.24.20	20 Inikgal							8		Pemekaran Kec. Yigi Perda No. 5/2011	
91.24.21	21 Iniye							6		Pemekaran Kec. Mbua Perda No. 5/2011	
91.24.22	22 Mbulmu Yalma							7		Pemekaran Kec. Mbua Perda No. 5/2011	
91.24.23	23 Mbua Tengah							9		Pemekaran Kec. Kenyam Perda No. 5/2011	
91.24.24	24 Embetpen							5		Pemekaran Kec. Kenyam Perda No. 5/2011	
91.24.25	25 Kora							5		Pemekaran Kec. Gearek Perda No. 5/2011	
91.24.26	26 Wusi							4		Pemekaran Kec. Gearek Perda No. 5/2011	
91.24.27	27 Pija							5		Pemekaran Kec. Wosak Perda No. 5/2011	
91.24.28	28 Moba							8		Pemekaran Kec. Wosak Perda No. 5/2011	
91.24.29	29 Wutpaga							6		Pemekaran Kec. Mbua Perda No. 5/2011	
91.24.30	30 Nenggeagin							5		Pemekaran Kec. Mbua Perda No. 5/2011	
91.24.31	31 Krepkuri							6		Pemekaran Kec. Kenyam Perda No. 5/2011	
91.24.32	32 Pasir Putih							4		Pemekaran Kec. Gearek Perda No. 5/2011	
91.25	25 KAB. PUNCAK	Ilaga			25			340	7.827	176.181	Luas Wilayah Indikator sesuai Surat Badan Informasi Geospasial No B-8.31/PBW-BIG/IGD.04.04/6/2021 Tanggal 8 Juni 2021
91.25.01	1 Ilaga							9			Semula wil. Kab. Puncak Jaya
91.25.02	2 Wangbe							11			Semula wil. Kab. Puncak Jaya
91.25.03	3 Beoga							8			Semula wil. Kab. Puncak Jaya
91.25.04	4 Doufo							7			Semula wil. Kab. Puncak Jaya
91.25.05	5 Pogoma							9			Semula wil. Kab. Puncak Jaya
91.25.06	6 Sinak							11			Semula wil. Kab. Puncak Jaya
91.25.07	7 Agandugume							7			Semula wil. Kab. Puncak Jaya
91.25.08	8 Gome							10			Semula wil. Kab. Puncak Jaya
91.25.09	9 Dervos							7			Pemekaran Kec. Douvo Perda No. 1/2014
91.25.10	10 Beoga Barat							6			Pemekaran Kec. Beoga Perda No. 1/2014
91.25.11	11 Beoga Timur							8			Pemekaran Kec. Beoga Perda No. 1/2014
91.25.12	12 Ogamanim							7			Pemekaran Kec. Wangbe Perda No. 1/2014
91.25.13	13 Kembru							7			Pemekaran Kec. Pogoma Perda No. 1/2014
91.25.14	14 Bina							7			Pemekaran Kec. Pogoma Perda No. 1/2014
91.25.15	15 Sinak Barat							7			Pemekaran Kec. Sinak Perda No. 2/2014
91.25.16	16 Mage'abume							11			Pemekaran Kec. Sinak Perda No. 2/2014
91.25.17	17 Yugumuak							10			Pemekaran Kec. Sinak Perda No. 2/2014

NO	KODE	NAMA PROVINSI, KABUPATEN / KOTA, KECAMATAN	IBUKOTA	JUMLAH					LUAS WILAYAH (Km2)	JUMLAH PENDUDUK (Jiwa *)	KETERANGAN
				KAB	KOTA	KEC	KEL	DESA			
	91.25.18	18 Ilaga Utara						9			Pemekaran Kec. Ilaga Perda No. 2/2014
	91.25.19	19 Mabugi						8			Pemekaran Kec. Ilaga Perda No. 2/2014
	91.25.20	20 Omukia						14			Pemekaran Kec. Ilaga Perda No. 2/2014
	91.25.21	21 Lambewi						7			Pemekaran Kec. Agandugume Perda No. 2/2014
	91.25.22	22 Oneri						6			Pemekaran Kec. Agandugume Perda No. 2/2014
	91.25.23	23 Amungkalpia						6			Pemekaran Kec. Gome Perda No. 2/2014
	91.25.24	24 Gome Utara						5			Pemekaran Kec. Gome Perda No. 2/2014
	91.25.25	25 Erelmakawia						9			Pemekaran Kec. Gome Perda No. 2/2014
	91.26	26 KAB. DOGIYAI	Kigamani			10		79	4.197	115.005	Luas Wilayah Indikatif sesuai Surat Badan Informasi Geospasial No B-8.31/PBW-BIG/IGD.04.04/6/2021 Tanggal 8 Juni 2021
	91.26.01	1 Kamu						8			Semula wil. Kab. Nabire
	91.26.02	2 Mapia						7			Semula wil. Kab. Nabire
	91.26.03	3 Piyaiye						8			Semula wil. Kab. Nabire, perub. nama Kec. Sukikai, Perda No. 14/2007
	91.26.04	4 Kamu Utara						10			Semula wil. Kab. Nabire
	91.26.05	5 Sukikai Selatan						4			Semula wil. Kab. Nabire
	91.26.06	6 Mapia Barat						4			Semula wil. Kab. Nabire
	91.26.07	7 Kamu Selatan						12			Semula wil. Kab. Nabire
	91.26.08	8 Kamu Timur						7			Perda Kab. Nabire No. 9/2007
	91.26.09	9 Mapia Tengah						10			Perda Kab. Nabire
	91.26.10	10 Dogiyai						9			Perda Kab. Nabire
	91.27	27 KAB. INTAN JAYA	Sugapa			8		97	5.575	136.071	Luas Wilayah Indikatif sesuai Surat Badan Informasi Geospasial No B-8.31/PBW-BIG/IGD.04.04/6/2021 Tanggal 8 Juni 2021
	91.27.01	1 Sugapa						17			Semula wil. Kab. Paniai
	91.27.02	2 Homeyo						21			Semula wil. Kab. Paniai
	91.27.03	3 Wandai						9			Semula wil. Kab. Paniai
	91.27.04	4 Biandoga						16			Semula wil. Kab. Paniai
	91.27.05	5 Agisiga						10			Semula wil. Kab. Paniai
	91.27.06	6 Hitadipa						9			Semula wil. Kab. Paniai
	91.27.07	7 Ugimba						6			Pemekaran Kec. Sugapa Perda No. 2/2012
	91.27.08	8 Tomosiga						9			Pemekaran Kec. Agisiga Perda No. 2/2012
	91.28	28 KAB. DEIYAI	Tigi			5		73	3.088	91.138	Luas Wilayah Indikatif sesuai Surat Badan Informasi Geospasial No B-8.31/PBW-BIG/IGD.04.04/6/2021 Tanggal 8 Juni 2021
	91.28.01	1 Tigi						20			Semula wil. Kab. Paniai
	91.28.02	2 Tigi Timur						14			Semula wil. Kab. Paniai
	91.28.03	3 Bowobado						6			Semula wil. Kab. Paniai

NO	KODE	NAMA PROVINSI, KABUPATEN / KOTA, KECAMATAN	IBUKOTA	JUMLAH					LUAS WILAYAH (Km2)	JUMLAH PENDUDUK (Jiwa *)	KETERANGAN
				KAB	KOTA	KEC	KEL	DESA			
	91.28.04	4 Tigi Barat						22			Semula wil. Kab. Paniai
	91.28.05	5 Kapiroaya						5			Semula wil. Kab. Paniai
	91.71	29 KOTA JAYAPURA	Jayapura			5	33	16	833	362.998	Luas Wilayah Indikatif sesuai Surat Badan Informasi Geospasial No. B-8.31/PBW-BIG/IGD.04.04/6/2021 Tanggal 8 Juni 2021
	91.71.01	1 Jayapura Utara					7	1			
	91.71.02	2 Jayapura Selatan					5	2			
	91.71.03	3 Abepura					8	3			
	91.71.04	4 Muara Tami					2	6			
	91.71.05	5 Heram					3	2			Perda No. 8/2006
JUMLAH				28	1	566		5411	312.767	4.308.744	

KETERANGAN :

- * Luas wilayah bersumber dari Badan Informasi Geospasial
- ** Jumlah penduduk bersumber dari Ditjen Kependudukan dan Pencatatan Sipil Kemendagri (Data Kependudukan Semester I Bulan Juni Tahun 2021)

**REKAPITULASI NAMA
PROVINSI, KABUPATEN / KOTA, KECAMATAN**



PAPUA BARAT

PROVINSI PAPUA BARAT

**RINCIAN KODE DAN DATA WILAYAH ADMINISTRASI PEMERINTAHAN KABUPATEN/KOTA
PER PROVINSI SELURUH INDONESIA**

hh. PROVINSI PAPUA BARAT

NO	KODE	N A M A KABUPATEN / KOTA	J U M L A H			LUAS WILAYAH (Km2)*	JUMLAH PENDUDUK (Jiwa)**	K E T E R A N G A N
			KEC	KEL	DESA			
1	92.01	KAB. SORONG	30	26	226	7.564,62	123.829	Luas Wilayah Indikatif sesuai Surat Badan Informasi Geospasial No. B-8.31/PBW-BIG/IGD.04.04/6/2021 Tanggal 8 Juni 2021
2	92.02	KAB. MANOKWARI	9	9	164	2.957,97	192.250	Luas Wilayah Indikatif sesuai Surat Badan Informasi Geospasial No. B-8.31/PBW-BIG/IGD.04.04/6/2021 Tanggal 8 Juni 2021
3	92.03	KAB. FAK FAK	17	7	142	9.862,90	89.015	Luas Wilayah Indikatif sesuai Surat Badan Informasi Geospasial No. B-8.31/PBW-BIG/IGD.04.04/6/2021 Tanggal 8 Juni 2021
4	92.04	KAB. SORONG SELATAN	15	2	121	6.642,08	51.716	Luas Wilayah Indikatif sesuai Surat Badan Informasi Geospasial No. B-8.31/PBW-BIG/IGD.04.04/6/2021 Tanggal 8 Juni 2021
5	92.05	KAB. RAJA AMPAT	24	4	117	7.442,31	66.388	Luas Wilayah Definitif sesuai Surat Badan Informasi Geospasial No. B-8.31/PBW-BIG/IGD.04.04/6/2021 Tanggal 8 Juni 2021
6	92.06	KAB. TELUK BINTUNI	24	2	115	19.347,26	80.565	Luas Wilayah Indikatif sesuai Surat Badan Informasi Geospasial No. B-8.31/PBW-BIG/IGD.04.04/6/2021 Tanggal 8 Juni 2021
7	92.07	KAB. TELUK WONDAMA	13	1	75	4.847,34	44.615	Luas Wilayah Indikatif sesuai Surat Badan Informasi Geospasial No. B-8.31/PBW-BIG/IGD.04.04/6/2021 Tanggal 8 Juni 2021
8	92.08	KAB. KAIMANA	7	2	84	17.907,39	64.762	Luas Wilayah Indikatif sesuai Surat Badan Informasi Geospasial No. B-8.31/PBW-BIG/IGD.04.04/6/2021 Tanggal 8 Juni 2021
9	92.09	KAB. TAMBRAUW	29	0	216	11.759,79	32.344	Luas Wilayah Indikatif sesuai Surat Badan Informasi Geospasial No. B-8.31/PBW-BIG/IGD.04.04/6/2021 Tanggal 8 Juni 2021
10	92.10	KAB. MAYBRAT	24	1	259	5.553,46	44.404	Luas Wilayah Indikatif sesuai Surat Badan Informasi Geospasial No. B-8.31/PBW-BIG/IGD.04.04/6/2021 Tanggal 8 Juni 2021
11	92.11	KAB. MANOKWARI SELATAN	6	0	57	1.837,10	37.118	Luas Wilayah Indikatif sesuai Surat Badan Informasi Geospasial No. B-8.31/PBW-BIG/IGD.04.04/6/2021 Tanggal 8 Juni 2021
12	92.12	KAB. PEGUNUNGAN ARFAK	10	0	166	3.578,18	39.191	Luas Wilayah Indikatif sesuai Surat Badan Informasi Geospasial No. B-8.31/PBW-BIG/IGD.04.04/6/2021 Tanggal 8 Juni 2021
13	92.71	KOTA SORONG	10	41	0	205,27	282.341	Luas Wilayah Definitif sesuai Surat Badan Informasi Geospasial No. B-8.31/PBW-BIG/IGD.04.04/6/2021 Tanggal 8 Juni 2021
		JUMLAH	218	95	1.742	99.505,67	1.148.538	

KETERANGAN :

* Luas wilayah bersumber dari Badan Informasi Geospasial

** Jumlah penduduk bersumber dari Ditjen Kependudukan dan Pencatatan Sipil Kemendagri
(Data Kependudukan Semester I Bulan Juni Tahun 2021)

**RINCIAN KODE DAN DATA WILAYAH ADMINISTRASI PEMERINTAHAN KECAMATAN
PER KABUPATEN/KOTA SELURUH INDONESIA**

hh. PROVINSI PAPUA BARAT

NO	KODE	NAMA PROVINSI, KABUPATEN / KOTA, KECAMATAN	IBUKOTA	JUMLAH					LUAS WILAYAH (Km2)	JUMLAH PENDUDUK (Jiwa *)	KETERANGAN
				KAB	KOTA	KEC	KEL	DESA			
XXXIV	92	PAPUA BARAT		12	1	218	95	1742	99.506	1.148.538	
	92.01	1 KAB. SORONG	Sorong			30	26	422	7.565	123.829	Luas Wilayah Indikatif sesuai Surat Badan Informasi Geospasial No. B-8.31/PBW-BIG/GD.04.04/6/2021 Tanggal 8 Juni 2021
	92.01.01	1 Makbon					1	14			
	92.01.04	2 Beraur						13			
	92.01.05	3 Salawati					4	3			
	92.01.06	4 Seget						9			
	92.01.07	5 Aimas					11	3			
	92.01.08	6 Klamono						10			
	92.01.10	7 Sayosa						6			
	92.01.12	8 Segun						9			
	92.01.13	9 Mayamuk					3	8			Perda No. 05/2005
	92.01.14	10 Salawati Selatan						6			Perda No. 05/2005
	92.01.17	11 Klabot						8			Perda No. 12/2007
	92.01.18	12 Klawak						11			Perda No. 12/2007
	92.01.20	13 Maudus						9			Perda No. 12/2007
	92.01.39	14 Mariat					7	4			Pemakaran Kec. Perda No. 22/2007
	92.01.40	15 Klayili						8			Pemakaran Kec. Perda No. 22/2007
	92.01.41	16 Klaso						7			Pemakaran Kec. Perda No. 22/2007
	92.01.42	17 Moisegen						9			Pemakaran Kec. Perda No. 22/2007
	92.01.43	18 Sorong						4			Pemakaran Kec. Aimas Perda No. 22/2007
	92.01.44	19 Bagun						9			Pemakaran Kec. Beraur Perda No. 31/2013
	92.01.45	20 Wemak						6			Pemakaran Kec. Sayosa Perda No. 32/2013
	92.01.46	21 Sunook						7			Pemakaran Kec. Maudus Perda No. 33/2013
	92.01.47	22 Buk						7			Pemakaran Kec. Klabot Perda No. 35/2013
	92.01.48	23 Saengkeduk						6			Pemakaran Kec. Klasou Perda No. 36/2013
	92.01.49	24 Malabotom						9			Pemakaran Kec. Klamono Perda No. 38/2013
	92.01.50	25 Konhir						9			Pemakaran Kec. Beraur & Klawak Perda No. 39/2013
	92.01.51	26 Klasafet						5			Pemakaran Kec. Klamono Perda No. 40/2013
	92.01.52	27 Hobard						7			Pemakaran Kec. Klawak Perda No. 41/2013
	92.01.53	28 Salawati Tengah						10			Pemakaran Kec. Salawati Selatan Perda No. 42/2013
	92.01.54	29 Botain						4			Pemakaran Kec. Beraur & Klabot Perda No. 43/2013
	92.01.55	30 Sayosa Timur						6			Pemakaran Kec. Sayosa Perda No. 44/2013

NO	KODE	NAMA PROVINSI, KABUPATEN / KOTA, KECAMATAN	IBUKOTA	J U M L A H					LUAS WILAYAH (Km2)	JUMLAH PENDUDUK (Jiwa *)	K E T E R A N G A N
				KAB	KOTA	KEC	KEL	DESA			
92.02	2	KAB. MANOKWARI	Manokwari			9	18	672	2.958	192.250	Luas Wilayah Indikatif sesuai Surat Badan Informasi Geospasial No. B-8.31/PBW-BIG/IGD.04.04/6/2021 Tanggal 8 Juni 2021
92.02.03	1	Warmare						31			
92.02.04	2	Prafi						16			
92.02.05	3	Masni						33			
92.02.12	4	Manokwari Barat					6	4			
92.02.13	5	Manokwari Timur					1	6			
92.02.14	6	Manokwari Utara						22			
92.02.15	7	Manokwari Selatan					2	16			
92.02.17	8	Tanah Rubuh						24			
92.02.21	9	Sidey						12			
92.03	3	KAB. FAK FAK	Fak Fak			17	10	203	9.863	89.015	Luas Wilayah Indikatif sesuai Surat Badan Informasi Geospasial No. B-8.31/PBW-BIG/IGD.04.04/6/2021 Tanggal 8 Juni 2021
92.03.01	1	Fak-Fak					2	3			
92.03.02	2	Fak-Fak Barat						9			
92.03.03	3	Fak-Fak Timur						6			
92.03.04	4	Kokas					1	14			
92.03.05	5	Fak-Fak Tengah					1	13			
92.03.06	6	Karas						7			
92.03.07	7	Bomberay						7			
92.03.08	8	Kramongmongga						10			
92.03.09	9	Teluk Patipi						13			
92.03.10	10	Pariwari					3	6		Pemekaran Kec. Fakfak Perda No. 4/2012	
92.03.11	11	Wartutin						6		Pemekaran Kec. Fakfak Barat Perda No. 4/2012	
92.03.12	12	Fakfak Timur Tengah						10		Pemekaran Kec. Fakfak Timur Perda No. 4/2012	
92.03.13	13	Arguni						5		Pemekaran Kec. Kokas Perda No. 4/2012	
92.03.14	14	Mbahamdandara						7		Pemekaran Kec. Kokas Perda No. 4/2012	
92.03.15	15	Kayauni						9		Pemekaran Kec. Kramongmongga Perda No. 4/2012	
92.03.16	16	Furwagi						8		Pemekaran Kec. Teluk Patipi Perda No. 4/2012	
92.03.17	17	Tomage						9		Pemekaran Kec. Bomberay Perda No. 4/2012	
92.04	4	KAB. SORONG SELATAN	Teminabuan			15	3	342	6.642	51.716	Luas Wilayah Indikatif sesuai Surat Badan Informasi Geospasial No. B-8.31/PBW-BIG/IGD.04.04/6/2021 Tanggal 8 Juni 2021
92.04.01	1	Teminabuan					2	14			
92.04.04	2	Inanwatan						9			
92.04.06	3	Sawiat						8			

NO	KODE	NAMA PROVINSI, KABUPATEN / KOTA, KECAMATAN	IBUKOTA	JUMLAH					LUAS WILAYAH (Km2)	JUMLAH PENDUDUK (Jiwa *)	KETERANGAN
				KAB	KOTA	KEC	KEL	DESA			
	92.04.09	4 Kokoda						16			
	92.04.10	5 Moswaren						7			
	92.04.11	6 Seremuk						8			Perda No. 23/2007
	92.04.12	7 Wayer						8			Perda No. 23/2007
	92.04.14	8 Kais						5			Perda No. 23/2007
	92.04.15	9 Konda						5			Perda No. 23/2007
	92.04.20	10 Matemani						6			Perda No. 23/2007
	92.04.21	11 Kokoda Utara						9			Perda No. 23/2007
	92.04.22	12 Saifi						10			Perda No. 23/2007
	92.04.24	13 Fokour						4			Perda No. 23/2007
	92.04.25	14 Salkma						5			Pemekaran Kec. Sawiat Perda No. 14/2011
	92.04.26	15 Kais Darat						7			Pemekaran Kec. Kais Perda No. 14/2011
	92.05	5 KAB. RAJA AMPAT	Waisai			24	5	203	7.442	66.388	Luas Wilayah Definitif sesuai Surat Badan Informasi Geospasial No. B-8.31/PBW-BIG/IGD.04.04/6/2021 Tanggal 8 Juni 2021
	92.05.01	1 Misool (Misool Utara)						5			
	92.05.02	2 Waigeo Utara						6			
	92.05.03	3 Waigeo Selatan						5			
	92.05.04	4 Salawati Utara						6			Perubahan nama Kec. Samate, Perda No. 3/2006
	92.05.05	5 Kepulauan Ayau						5			
	92.05.06	6 Misool Timur						6			Perubahan nama Kec. Misool Timur Selatan, Perda No. 3/2006
	92.05.07	7 Waigeo Barat						5			
	92.05.08	8 Waigeo Timur						4			
	92.05.09	9 Teluk Mayalibit						4			
	92.05.10	10 Kofiau						5			
	92.05.11	11 Meos Mansar						9			Perda No. 3/2006
	92.05.13	12 Misool Selatan						5			Perda No. 3/2006
	92.05.14	13 Warwabomi						4			Perda No. 7/2008
	92.05.15	14 Waigeo Barat Kepulauan						6			Perda No. 7/2008
	92.05.16	15 Misool Barat						5			Perda No. 7/2008
	92.05.17	16 Kepulauan Sembilan						4			Perda No. 7/2008
	92.05.18	17 Kota Waisai						4			Pemekaran Kec. Perda No. 2/2010
	92.05.19	18 Tiplol Mayalibit						6			Pemekaran Kec. Perda No. 2/2010
	92.05.20	19 Batanta Utara						4			Pemekaran Kec. Perda No. 2/2010
	92.05.21	20 Salawati Barat						4			Pemekaran Kec. Perda No. 2/2010
	92.05.22	21 Salawati Tengah						7			Pemekaran Kec. Perda No. 2/2010

NO	KODE	NAMA PROVINSI, KABUPATEN / KOTA, KECAMATAN	IBUKOTA	JUMLAH					LUAS WILAYAH (Km2)	JUMLAH PENDUDUK (Jiwa *)	KETERANGAN
				KAB	KOTA	KEC	KEL	DESA			
	92.05.23	22 Supnin						4			Pemekaran Kec. Perda No. 2/2010
	92.05.24	23 Ayau						4			Pemekaran Kec. Perda No. 2/2010
	92.05.25	24 Batanta Selatan						4			Pemekaran Kec. Perda No. 2/2010
	92.06	6 KAB. TELUK BINTUNI	Bintuni			24	2	200	19.347	80.565	Luas Wilayah Indikatif sesuai Surat Badan Informasi Geospasial No. B-8.31/PBW-BIG/IGD.04.04/6/2021 Tanggal 8 Juni 2021
	92.06.01	1 Bintuni						2	6		
	92.06.02	2 Merdey							9		
	92.06.03	3 Babo							4		
	92.06.04	4 Aranday							4		
	92.06.05	5 Moskona Selatan							5		
	92.06.06	6 Moskona Utara							4		
	92.06.07	7 Wamesa							4		Perubahan Kec. Idoor, Perda No. 3/2007
	92.06.08	8 Fafurwar							3		
	92.06.09	9 Tembuni							4		Perda No. 3/2007
	92.06.10	10 Kuri							5		Perda No. 3/2007
	92.06.11	11 Manimeri							6		Perda No. 3/2007
	92.06.12	12 Tuhiba							5		Perda No. 3/2007
	92.06.13	13 Dataran Beimes							6		Perda No. 3/2007
	92.06.14	14 Sumuri							5		Perda No. 3/2007
	92.06.15	15 Kaitaro							5		Perda No. 3/2007
	92.06.16	16 Aroba							5		Perda No. 3/2007
	92.06.17	17 Masyeta							4		Perda No. 3/2007
	92.06.18	18 Biscoop							7		Perda No. 3/2007
	92.06.19	19 Tomu							4		Perda No. 3/2007
	92.06.20	20 Kamundan							4		Perda No. 3/2007
	92.06.21	21 Weriagar							5		Perda No. 3/2007
	92.06.22	22 Moskona Barat							4		Perda No. 3/2007
	92.06.23	23 Meyado							4		Perda No. 3/2007
	92.06.24	24 Moskona Timur							3		Perda No. 3/2007
	92.07	7 KAB. TELUK WONDAMA	Rasiei			13	1	119	4.847	44.615	Luas Wilayah Indikatif sesuai Surat Badan Informasi Geospasial No. B-8.31/PBW-BIG/IGD.04.04/6/2021 Tanggal 8 Juni 2021
	92.07.01	1 Wasior							1	9	
	92.07.02	2 Windesi								5	
	92.07.03	3 Teluk Duairi								4	Perubahan nama Distrik Wasior Utara, Perda No. 15/2008
	92.07.04	4 Wondiboy								4	Perubahan nama Distrik Wasior Selatan, Perda No. 15/2008

NO	KODE	NAMA PROVINSI, KABUPATEN / KOTA, KECAMATAN	IBUKOTA	JUMLAH					LUAS WILAYAH (Km2)	JUMLAH PENDUDUK (Jiwa *)	KETERANGAN
				KAB	KOTA	KEC	KEL	DESA			
	92.07.05	5 Wamesa						5			
	92.07.06	6 Rumberpon						7			
	92.07.07	7 Naikere						6			Perubahan nama Distrik Wasior Barat, Perda No. 15/2008
	92.07.08	8 Rasiei						9			Perda No. 20/2008
	92.07.09	9 Kuri Wamesa						6			Perda No. 20/2008
	92.07.10	10 Roon						7			Perda No. 20/2008
	92.07.11	11 Roswar						3			Perda No. 20/2008
	92.07.12	12 Nikiwar						5			Perda No. 20/2008
	92.07.13	13 Soug Jaya						5			Perda No. 20/2008
	92.08	8 KAB. KAIMANA	Kaimana			7	4	105	17.907	64.762	Luas Wilayah Indikatif sesuai Surat Badan Informasi Geospasial No. B-8.31/PBW-BIG/IGD.04.04/6/2021 Tanggal 8 Juni 2021
	92.08.01	1 Kaimana					2	17			
	92.08.02	2 Buruway						10			
	92.08.03	3 Teluk Arguni Atas						24			
	92.08.04	4 Teluk Etna						5			
	92.08.05	5 Kambrau						7			Perda No. 12/2007
	92.08.06	6 Teluk Arguni Bawah						15			Perda No. 12/2007
	92.08.07	7 Yamor						6			
	92.09	9 KAB. TAMBRAUW	Fef			29		347	11.760	32.344	Luas Wilayah Indikatif sesuai Surat Badan Informasi Geospasial No. B-8.31/PBW-BIG/IGD.04.04/6/2021 Tanggal 8 Juni 2021
	92.09.01	1 Fef						10			Semula wil. Kab. Sorong
	92.09.02	2 Miyah						5			Semula wil. Kab. Sorong
	92.09.03	3 Yembun						6			Semula wil. Kab. Sorong
	92.09.04	4 Kwoor						5			Semula wil. Kab. Sorong
	92.09.05	5 Sausapor						10			Semula wil. Kab. Sorong
	92.09.06	6 Abun						5			Semula wil. Kab. Sorong
	92.09.07	7 Syujak						4			Pemekaran Kec. Fef. Perda No. 28/2008
	92.09.08	8 Moraid						9			Semula wil. Kab Sorong Putusan MK No.127/PUU-VII/2009 Tanggal 25 Januari 2010
	92.09.09	9 Kebar						9			Semula wil. Kab. Manokwari Putusan MK No.127/PUU-VII/2009 Tanggal 25 Januari 2010
	92.09.10	10 Amberbaken						9			Semula wil. Kab. Manokwari Putusan MK No.127/PUU-VII/2009 Tanggal 25 Januari 2010
	92.09.11	11 Senopi						9			Semula wil. Kab. Manokwari Putusan MK No.127/PUU-VII/2009 Tanggal 25 Januari 2010

NO	KODE	NAMA PROVINSI, KABUPATEN / KOTA, KECAMATAN	IBUKOTA	JUMLAH					LUAS WILAYAH (Km2)	JUMLAH PENDUDUK (Jiwa *)	KETERANGAN
				KAB	KOTA	KEC	KEL	DESA			
92.09.12	12	Mubrani						10			Semula wil. Kab. Manokwari Putusan MK No.127/PUU-VII/2009 Tanggal 25 Januari 2010
92.09.13	13	Bikar						10			Pemekaran sebagian wil Kec. Sausapor, Perda No. 16 tahun 2011
92.09.14	14	Bamusbama						6			Pemekaran sebagian wil Kecamatan Yembun, Perda No 16 tahun 2011
92.09.15	15	Ases						4			Pemekaran sebagian wil Kecamatan Fef dan Miyah Perda No 16 tahun 2011
92.09.16	16	Miyah Selatan						9			Pemekaran sebagian wil Kecamatan Miyah Perda No 16 tahun 2011
92.09.17	17	Ireles						7			Pemekaran sebagian wil Kecamatan Miyah Perda No 16 tahun 2011
92.09.18	18	Tobouw						6			Pemekaran sebagian wil Kecamatan Kwoor Perda No 16 tahun 2011
92.09.19	19	Wilhem Roubouts						4			Pemekaran sebagian wil Kecamatan Miyah Perda No 16 tahun 2011
92.09.20	20	Tinggouw						5			Pemekaran sebagian wil Kecamatan Fef Perda No 16 tahun 2011
92.09.21	21	Kwesefo						9			Pemekaran sebagian wil Kecamatan Kwoor Perda No 16 tahun 2011
92.09.22	22	Mawabuan						6			Pemekaran wil Kec Senopi Perda No 14/2012
92.09.23	23	Kebar Timur						10			Pemekaran Wilayah Kecamatan Kebar Perda No 14/2012
92.09.24	24	Kebar Selatan						10			Pemekaran Wil Kec Kebar Perda No 14/2012
92.09.25	25	Manekar						10			Pemekaran Wil Kec kebar Perda No 14/2012
92.09.26	26	Mpur						7			Pemekaran wil Kec Amberbaken Perda No 14/2012
92.09.27	27	Amberbaken Barat						5			Pemekaran Wil Kec Amberbaken Perda No 14/2012
92.09.28	28	Kasi						12			Pemekaran Wil Kec Mubrani Perda No 14/2012
92.09.29	29	Selemkai						5			Pemekaran Wil Kec Moraid Perda No 14/2012
92.10	10	KAB. MAYBRAT	Aifat			24	1	376	5.553	44.404	Luas Wilayah Indikatif sesuai Surat Badan Informasi Geospasial No. B-8.31/PBW-BIG/IGD.04.04/6/2021 Tanggal 8 Juni 2021
92.10.01	1	Aifat						23			Semula wil. Kab. Sorong
92.10.02	2	Aifat Utara						20			Semula wil. Kab. Sorong
92.10.03	3	Aifat Timur						9			Semula wil. Kab. Sorong
92.10.04	4	Aifat Selatan						16			Semula wil. Kab. Sorong
92.10.05	5	Aitinyo Barat						9			Semula wil. Kab. Sorong
92.10.06	6	Aitinyo						17			Semula wil. Kab. Sorong
92.10.07	7	Aitinyo Utara						12			Semula wil. Kab. Sorong
92.10.08	8	Ayamaru					1	7			Semula wil. Kab. Sorong
92.10.09	9	Ayamaru Utara						12			Semula wil. Kab. Sorong
92.10.10	10	Ayamaru Timur						8			Semula wil. Kab. Sorong
92.10.11	11	Mare						9			Semula wil. Kab. Sorong
92.10.12	12	Aifat Timur Tengah						12			Pemekaran Kec. Aifat Timur Perda No. 3/2012 Tentang Pembentukan Distrik-distrik dalam Wilayah Kabupaten Maybrat

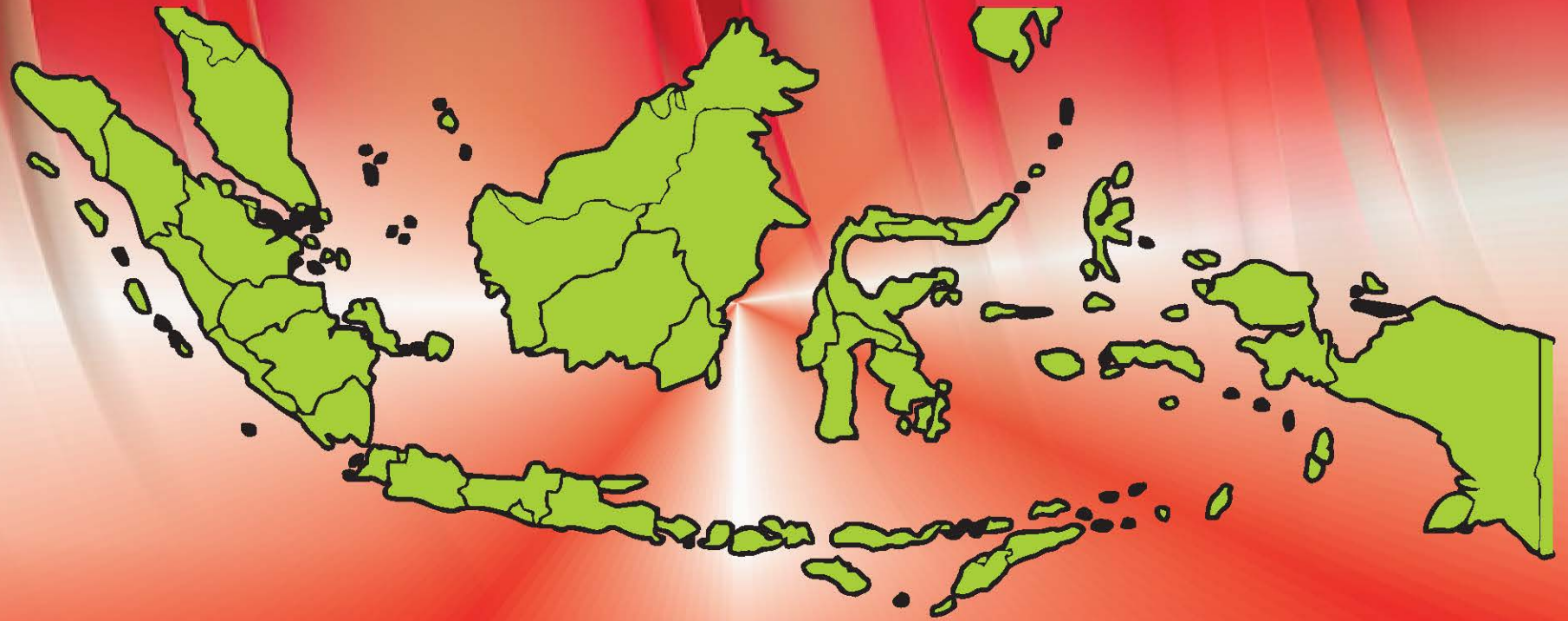
NO	KODE	NAMA PROVINSI, KABUPATEN / KOTA, KECAMATAN	IBUKOTA	JUMLAH					LUAS WILAYAH (Km ²)	JUMLAH PENDUDUK (Jiwa *)	KETERANGAN
				KAB	KOTA	KEC	KEL	DESA			
	92.10.13	13 Aifat Timur Jauh						7			Pemekaran Kec. Aifat Timur Perda No. 3/2012 Tentang Pembentukan Distrik-distrik dalam Wilayah Kabupaten Maybrat
	92.10.14	14 Aifat Timur Selatan						6			Pemekaran Kec. Aifat Timur Perda No. 3/2012 Tentang Pembentukan Distrik-distrik dalam Wilayah Kabupaten Maybrat
	92.10.15	15 Ayamaru Selatan						10			Pemekaran Kec. Ayamaru Perda No. 3/2012 Tentang Pembentukan Distrik-distrik dalam Wilayah Kabupaten Maybrat
	92.10.16	16 Ayamaru Jaya						10			Pemekaran Kec. Ayamaru Perda No. 3/2012 Tentang Pembentukan Distrik-distrik dalam Wilayah Kabupaten Maybrat
	92.10.17	17 Ayamaru Selatan Jaya						7			Pemekaran Kec. Ayamaru Perda No. 3/2012 Tentang Pembentukan Distrik-distrik dalam Wilayah Kabupaten Maybrat
	92.10.18	18 Ayamaru Timur Selatan						7			Pemekaran Kec. Ayamaru Utara Perda No. 3/2012 Tentang Pembentukan Distrik-distrik dalam Wilayah Kabupaten Maybrat
	92.10.19	19 Ayamaru Utara Timur						7			Pemekaran Kec. Ayamaru Utara Perda No. 3/2012 Tentang Pembentukan Distrik-distrik dalam Wilayah Kabupaten Maybrat
	92.10.20	20 Ayamaru Tengah						10			Pemekaran Kec. Ayamaru Perda No. 3/2012 Tentang Pembentukan Distrik-distrik dalam Wilayah Kabupaten Maybrat
	92.10.21	21 Ayamaru Barat						8			Pemekaran Kec. Ayamaru Perda No. 3/2012 Tentang Pembentukan Distrik-distrik dalam Wilayah Kabupaten Maybrat
	92.10.22	22 Aitinyo Tengah						14			Pemekaran Kec. Aitinyo Perda No. 3/2012 Tentang Pembentukan Distrik-distrik dalam Wilayah Kabupaten Maybrat
	92.10.23	23 Aitinyo Raya						10			Pemekaran Kec. Aitinyo Perda No. 3/2012 Tentang Pembentukan Distrik-distrik dalam Wilayah Kabupaten Maybrat
	92.10.24	24 Mare Selatan						9			Pemekaran Kec. Mare Perda No. 3/2012 Tentang Pembentukan Distrik-distrik dalam Wilayah Kabupaten Maybrat
	92.11	11 KAB. MANOKWARI SELATAN	Ransiki			6		57	1.837	37.118	Luas Wilayah Indikatif sesuai Surat Badan Informasi Geospasial No. B-8.31/PBW-BIG/IGD.04.04/6/2021 Tanggal 8 Juni 2021
	92.11.01	1 Ransiki						13			UU. No. 23 Tahun 2012
	92.11.02	2 Oransbari						14			UU. No. 23 Tahun 2012
	92.11.03	3 Neney						7			UU. No. 23 Tahun 2012
	92.11.04	4 Dataran Isim						12			UU. No. 23 Tahun 2012
	92.11.05	5 Momi Waren						7			UU. No. 23 Tahun 2012
	92.11.06	6 Tahota						4			UU. No. 23 Tahun 2012
	92.12	12 KAB. PEGUNUNGAN ARFAK	Anggi			10		180	3.578	39.191	Luas Wilayah Indikatif sesuai Surat Badan Informasi Geospasial No. B-8.31/PBW-BIG/IGD.04.04/6/2021 Tanggal 8 Juni 2021
	92.12.01	1 Anggi						13			Semula wil Kab. Manokwari UU No. 24 Tahun 2012
	92.12.02	2 Anggi Gida						8			Semula wil Kab. Manokwari UU No. 24 Tahun 2012
	92.12.03	3 Membey						6			Semula wil Kab. Manokwari UU No. 24 Tahun 2012

NO	KODE	NAMA PROVINSI, KABUPATEN / KOTA, KECAMATAN	IBUKOTA	JUMLAH					LUAS WILAYAH (Km2)	JUMLAH PENDUDUK (Jiwa *)	KETERANGAN
				KAB	KOTA	KEC	KEL	DESA			
	92.12.04	4 Surey						12			Semula wil Kab. Manokwari UU No. 24 Tahun 2012
	92.12.05	5 Didohu						14			Semula wil Kab. Manokwari UU No. 24 Tahun 2012
	92.12.06	6 Taige						11			Semula wil Kab. Manokwari UU No. 24 Tahun 2012
	92.12.07	7 Catubouw						21			Semula wil Kab. Manokwari UU No. 24 Tahun 2012
	92.12.08	8 Testega						15			Semula wil Kab. Manokwari UU No. 24 Tahun 2012
	92.12.09	9 Minyambouw						37			Semula wil Kab. Manokwari UU No. 24 Tahun 2012
	92.12.10	10 Hingk						29			Semula wil Kab. Manokwari UU No. 24 Tahun 2012
	92.71	13 KOTA SORONG	Sorong			10	90		205	282.341	Luas Wilayah Definitif sesuai Surat Badan Informasi Geospasial No. B-8.31/PBW-BIG/IGD.04.04/6/2021 Tanggal 8 Juni 2021
	92.71.01	1 Sorong					4				
	92.71.02	2 Sorong Timur					4				
	92.71.03	3 Sorong Barat					4				
	92.71.04	4 Sorong Kepulauan					4				
	92.71.05	5 Sorong Utara					4				Perda No. 32/2006
	92.71.06	6 Sorong Manoi					5				Pemekaran Kec. Perda No. 4/2010
	92.71.07	7 Sorong Kota					4				Pemekaran Kec. Sorong Perda No. 40/2013
	92.71.08	8 Klaurung					4				Pemekaran Kec. Sorong Timur Perda No. 40/2013
	92.71.09	9 Malaimsimsa					4				Pemekaran Kec. Sorong Utara Perda No. 40/2013
	92.71.10	10 Maladum Mes					4				Pemekaran Kec. Sorong Barat Perda No. 40/2013
JUMLAH				12	1	218		1742	99.506	1.148.538	

KETERANGAN :

* Luas wilayah bersumber dari Badan Informasi Geospasial

** Jumlah penduduk bersumber dari Ditjen Kependudukan dan Pencatatan Sipil Kemendagri
(Data Kependudukan Semester I Bulan Juni Tahun 2021)



DATA JUMLAH PULAU TAHUN 2020

REKAPITULASI PULAU PER PROVINSI SELURUH INDONESIA

DATA PULAU TAHUN 2020

NO	KODE	NAMA PROVINSI	JUMLAH PULAU *
1	11	ACEH	363
2	12	SUMATERA UTARA	229
3	13	SUMATERA BARAT	218
4	14	RIAU	144
5	15	JAMBI	14
6	16	SUMATERA SELATAN	24
7	17	BENGKULU	9
8	18	LAMPUNG	172
9	19	KEPULAUAN BANGKA BELITUNG	507
10	21	KEPULAUAN RIAU	2.025
11	31	DKI JAKARTA	113
12	32	JAWA BARAT	30
13	33	JAWA TENGAH	71
14	34	DAERAH ISTIMEWA YOGYAKARTA	33
15	35	JAWA TIMUR	504
16	36	BANTEN	81
17	51	BALI	34
18	52	NUSA TENGGARA BARAT	403

19	53	NUSA TENGGARA TIMUR	600
20	61	KALIMANTAN BARAT	249
21	62	KALIMANTAN TENGAH	69
22	63	KALIMANTAN SELATAN	158
23	64	KALIMANTAN TIMUR	243
24	65	KALIMANTAN UTARA	196
25	71	SULAWESI UTARA	329
26	72	SULAWESI TENGAH	1.572
27	73	SULAWESI SELATAN	355
28	74	SULAWESI TENGGARA	590
29	75	GORONTALO	127
30	76	SULAWESI BARAT	69
31	81	MALUKU	1.337
32	82	MALUKU UTARA	837
33	91	P A P U A	547
34	92	PAPUA BARAT	4.514
		JUMLAH	16.772

* Jumlah pulau termasuk 6 pulau besar (Sumatera, Jawa, Kalimantan, Sulawesi, Timor, dan Papua)

REKAPITULASI JUMLAH PULAU PROVINSI ACEH

NO	KODE	NAMA	JUMLAH PULAU	KETERANGAN
1	11.01	KAB. ACEH SELATAN	6	
2	11.03	KAB. ACEH TIMUR	8	
3	11.06	KAB. ACEH BESAR	42	
4	11.07	KAB. PIDIE	1	
5	11.09	KAB. SIMEULUE	144	
6	11.10	KAB. ACEH SINGKIL	80	
7	11.14	KAB. ACEH JAYA	43	
8	11.15	KAB. NAGAN RAYA	4	
9	11.16	KAB. ACEH TAMIANG	9	
10	11.71	KOTA BANDA ACEH	1	
11	11.72	KOTA SABANG	13	
12	11.74	KOTA LANGSA	5	
13	11.75	KOTA SUBULUSSALAM	7	
		TOTAL	363	

REKAPITULASI JUMLAH PULAU PROVINSI SUMATERA UTARA

NO	KODE	NAMA	JUMLAH PULAU	KETERANGAN
	12	SUMATERA UTARA	8	
1	12.01	KAB. TAPANULI TENGAH	31	
2	12.02	KAB. TAPANULI UTARA	1	
3	12.04	KAB. NIAS	5	
4	12.05	KAB. LANGKAT	10	
5	12.07	KAB. DELI SERDANG	1	
6	12.08	KAB. SIMALUNGUN	1	
7	12.09	KAB. ASAHAN	3	
8	12.10	KAB. LABUHANBATU	6	
9	12.13	KAB. MANDAILING NATAL	24	
10	12.14	KAB. NIAS SELATAN	87	
11	12.16	KAB. HUMBANG HASUNDUTAN	1	
12	12.17	KAB. SAMOSIR	5	
13	12.18	KAB. SERDANG BEDAGAI	2	
14	12.19	KAB. BATU BARA	2	
15	12.23	KAB. LABUHANBATU UTARA	2	

16	12.24	KAB. NIAS UTARA	19	
17	12.25	KAB. NIAS BARAT	11	
18	12.71	KOTA MEDAN	1	
19	12.73	KOTA SIBOLGA	2	
20	12.74	KOTA TANJUNG BALAI	7	
		TOTAL	229	

REKAPITULASI JUMLAH PULAU PROVINSI SUMATERA BARAT

NO	KODE	NAMA	JUMLAH PULAU	KETERANGAN
	13	SUMATERA BARAT	3	
1	13.01	KAB. PESISIR SELATAN	48	
2	13.05	KAB. PADANG PARIAMAN	1	
3	13.06	KAB. AGAM	2	
4	13.09	KAB. KEPULAUAN MENTAWAI	113	
5	13.12	KAB. PASAMAN BARAT	26	
6	13.71	KOTA PADANG	21	
7	13.77	KOTA PARIAMAN	4	
		TOTAL	218	

REKAPITULASI JUMLAH PULAU PROVINSI RIAU

NO	KODE	NAMA	JUMLAH PULAU	KETERANGAN
1	14.01	KAB. KAMPAR	4	
2	14.02	KAB. INDRAGIRI HULU	4	
3	14.03	KAB. BENGKALIS	19	
4	14.04	KAB. INDRAGIRI HILIR	25	
5	14.05	KAB. PELALAWAN	43	
6	14.07	KAB. ROKAN HILIR	36	
7	14.08	KAB. SIAK	1	
8	14.10	KAB. KEPULAUAN MERANTI	12	
		TOTAL	144	

REKAPITULASI JUMLAH PULAU PROVINSI JAMBI

NO	KODE	NAMA	JUMLAH PULAU	KETERANGAN
1	15.04	KAB. BATANGHARI	2	
2	15.05	KAB. MUARO JAMBI	1	
3	15.07	KAB. TANJUNG JABUNG TIMUR	11	
		TOTAL	14	

REKAPITULASI JUMLAH PULAU PROVINSI SUMATERA SELATAN

NO	KODE	NAMA	JUMLAH PULAU	KETERANGAN
1	16.02	KAB. OGAN KOMERING ILIR	1	
2	16.03	KAB. MUARA ENIM	1	
3	16.07	KAB. BANYUASIN	20	
4	16.71	KOTA PALEMBANG	2	
		TOTAL	24	

REKAPITULASI JUMLAH PULAU PROVINSI BENGKULU

NO	KODE	NAMA	JUMLAH PULAU	KETERANGAN
1	17.03	KAB. BENGKULU UTARA	8	
2	17.71	KOTA BENGKULU	1	
		TOTAL	9	

REKAPITULASI JUMLAH PULAU PROVINSI LAMPUNG

NO	KODE	NAMA	JUMLAH PULAU	KETERANGAN
1	18.01	KAB. LAMPUNG SELATAN	50	
2	18.04	KAB. LAMPUNG BARAT	3	
3	18.06	KAB. TANGGAMUS	76	
4	18.07	KAB. LAMPUNG TIMUR	5	
5	18.09	KAB. PESAWARAN	36	
6	18.71	KOTA BANDAR LAMPUNG	2	
		TOTAL	172	

REKAPITULASI JUMLAH PULAU PROVINSI KEPULAUAN BANGKA BELITUNG

NO	KODE	NAMA	JUMLAH PULAU	KETERANGAN
	19	KEPULAUAN BANGKA BELITUNG	2	
1	19.01	KAB. BANGKA	56	
2	19.02	KAB. BELITUNG	161	
3	19.03	KAB. BANGKA SELATAN	61	
4	19.04	KAB. BANGKA TENGAH	24	
5	19.05	KAB. BANGKA BARAT	81	
6	19.06	KAB. BELITUNG TIMUR	122	
		TOTAL	507	

REKAPITULASI JUMLAH PULAU PROVINSI KEPULAUAN RIAU

NO	KODE	NAMA	JUMLAH PULAU	KETERANGAN
	21	KEPULAUAN RIAU	14	
1	21.01	KAB. BINTAN	263	
2	21.02	KAB. KARIMUN	248	
3	21.03	KAB. NATUNA	172	
4	21.04	KAB. LINGGA	628	
5	21.05	KAB. KEPULAUAN ANAMBAS	239	
6	21.71	KOTA BATAM	453	
7	21.72	KOTA TANJUNG PINANG	8	
		TOTAL	2.025	

REKAPITULASI JUMLAH PULAU PROVINSI DKI JAKARTA

NO	KODE	NAMA	JUMLAH PULAU	KETERANGAN
1	31.01	KAB. ADM. KEP. SERIBU	112	
2	31.72	KOTA ADM. JAKARTA UTARA	1	
		TOTAL	113	

REKAPITULASI JUMLAH PULAU PROVINSI JAWA BARAT

NO	KODE	NAMA	JUMLAH PULAU	KETERANGAN
1	32.02	KAB. SUKABUMI	9	
2	32.03	KAB. CIANJUR	4	
3	32.05	KAB. GARUT	2	
4	32.06	KAB. TASIKMALAYA	5	
5	32.07	KAB. CIAMIS	7	
6	32.12	KAB. INDRAMAYU	3	
		TOTAL	30	

REKAPITULASI JUMLAH PULAU PROVINSI JAWA TENGAH

NO	KODE	NAMA	JUMLAH PULAU	KETERANGAN
1	33.01	KAB. CILACAP	30	
2	33.05	KAB. KEBUMEN	6	
3	33.17	KAB. REMBANG	3	
4	33.20	KAB. JEPARA	32	
		TOTAL	71	

REKAPITULASI JUMLAH PULAU PROVINSI DAERAH ISTIMEWA YOGYAKARTA

NO	KODE	NAMA	JUMLAH PULAU	KETERANGAN
1	34.03	KAB. GUNUNGKIDUL	33	
		TOTAL	33	

REKAPITULASI JUMLAH PULAU PROVINSI JAWA TIMUR

NO	KODE	NAMA	JUMLAH PULAU	KETERANGAN
	35	JAWA TIMUR	2	
1	35.01	KAB. PACITAN	34	
2	35.03	KAB. TRENGGALEK	51	
3	35.04	KAB. TULUNGAGUNG	27	
4	35.05	KAB. BLITAR	30	
5	35.07	KAB. MALANG	116	
6	35.09	KAB. JEMBER	80	
7	35.10	KAB. BANYUWANGI	30	
8	35.12	KAB. SITUBONDO	1	
9	35.13	KAB. PROBOLINGGO	1	
10	35.15	KAB. SIDOARJO	2	
11	35.25	KAB. GRESIK	12	
12	35.27	KAB. SAMPANG	118	
		TOTAL	504	

REKAPITULASI JUMLAH PULAU PROVINSI BANTEN

NO	KODE	NAMA	JUMLAH PULAU	KETERANGAN
1	36.01	KAB. PANDEGLANG	51	
2	36.02	KAB. LEBAK	5	
3	36.03	KAB. TANGERANG	11	
4	36.04	KAB. SERANG	9	
5	36.72	KOTA CILEGON	5	
		TOTAL	81	

REKAPITULASI JUMLAH PULAU PROVINSI BALI

NO	KODE	NAMA	JUMLAH PULAU	KETERANGAN
	51	BALI	1	
1	51.01	KAB. JEMBRANA	2	
2	51.03	KAB. BADUNG	1	
3	51.05	KAB. KLUNGKUNG	21	
4	51.07	KAB. KARANGASEM	6	
5	51.08	KAB. BULELENG	2	
6	51.71	KOTA DENPASAR	1	
		TOTAL	34	

REKAPITULASI JUMLAH PULAU PROVINSI NUSA TENGGARA BARAT

NO	KODE	NAMA	JUMLAH PULAU	KETERANGAN
	52	NUSA TENGGARA BARAT	3	
1	52.01	KAB. LOMBOK BARAT	126	
2	52.02	KAB. LOMBOK TENGAH	25	
3	52.03	KAB. LOMBOK TIMUR	44	
4	52.04	KAB. SUMBAWA	65	
5	52.05	KAB. DOMPU	23	
6	52.06	KAB. BIMA	98	
7	52.07	KAB. SUMBAWA BARAT	16	
8	52.08	KAB. LOMBOK UTARA	3	
		TOTAL	403	

REKAPITULASI JUMLAH PULAU PROVINSI NUSA TENGGARA TIMUR

NO	KODE	NAMA	JUMLAH PULAU	KETERANGAN
	53	NUSA TENGGARA TIMUR	17	
1	53.01	KAB. KUPANG	21	
2	53.02	KAB TIMOR TENGAH SELATAN	1	
3	53.05	KAB. ALOR	17	
4	53.06	KAB. FLORES TIMUR	19	
5	53.07	KAB. SIKKA	18	
6	53.08	KAB. ENDE	5	
7	53.09	KAB. NGADA	28	
8	53.10	KAB. MANGGARAI	1	
9	53.11	KAB. SUMBA TIMUR	78	
10	53.12	KAB. SUMBA BARAT	15	
11	53.13	KAB. LEMBATA	4	
12	53.14	KAB. ROTE NDAO	110	
13	53.15	KAB. MANGGARAI BARAT	244	
14	53.16	KAB. NAGEKEO	3	
15	53.17	KAB. SUMBA TENGAH	14	
16	53.20	KAB. SABU RAIJUA	5	
		TOTAL	600	

REKAPITULASI JUMLAH PULAU PROVINSI KALIMANTAN BARAT

NO	KODE	NAMA	JUMLAH PULAU	KETERANGAN
	61	KALIMANTAN BARAT	8	
1	61.01	KAB. SAMBAS	12	
2	61.03	KAB. SANGGAU	5	
3	61.04	KAB. KETAPANG	60	
4	61.07	KAB. BENGKAYANG	12	
5	61.11	KAB. KAYONG UTARA	98	
6	61.12	KAB. KUBU RAYA	43	
7	61.71	KOTA PONTIANAK	10	
8	61.72	KOTA SINGKAWANG	1	
		TOTAL	249	

REKAPITULASI JUMLAH PULAU PROVINSI KALIMANTAN TENGAH

NO	KODE	NAMA	JUMLAH PULAU	KETERANGAN
	62	KALIMANTAN TENGAH	2	
1	62.01	KAB. KOTAWARINGIN BARAT	7	
2	62.02	KAB. KOTAWARINGIN TIMUR	7	
3	62.03	KAB. KAPUAS	14	
4	62.04	KAB. BARITO SELATAN	10	
5	62.06	KAB. KATINGAN	13	
6	62.08	KAB. SUKAMARA	1	
7	62.11	KAB. PULANG PISAU	6	
8	62.12	KAB. MURUNG RAYA	4	
9	62.71	KOTA PALANGKARAYA	5	
		TOTAL	69	

REKAPITULASI JUMLAH PULAU PROVINSI KALIMANTAN SELATAN

NO	KODE	NAMA	JUMLAH PULAU	KETERANGAN
1	63.01	KAB. TANAH LAUT	2	
2	63.02	KAB. KOTABARU	131	
3	63.03	KAB. BANJAR	3	
4	63.04	KAB. BARITO KUALA	12	
5	63.10	KAB. TANAH BUMBU	8	
6	63.71	KOTA BANJARMASIN	2	
		TOTAL	158	

REKAPITULASI JUMLAH PULAU PROVINSI KALIMANTAN TIMUR

NO	KODE	NAMA	JUMLAH PULAU	KETERANGAN
	64	KALIMANTAN TIMUR	6	
1	64.01	KAB. PASER	8	
2	64.02	KAB. KUTAI KARTANEGARA	82	
3	64.03	KAB. BERAU	71	
4	64.07	KAB. KUTAI BARAT	15	
5	64.08	KAB. KUTAI TIMUR	22	
6	64.09	KAB. PENAJAM PASER UTARA	16	
7	64.71	KOTA BALIKPAPAN	5	
8	64.72	KOTA SAMARINDA	1	
9	64.74	KOTA BONTANG	17	
		TOTAL	243	

REKAPITULASI JUMLAH PULAU PROVINSI KALIMANTAN UTARA

NO	KODE	NAMA	JUMLAH PULAU	KETERANGAN
	65	KALIMANTAN UTARA	1	
1	65.01	KAB. BULUNGAN	115	
2	65.02	KAB. MALINAU	7	
3	65.03	KAB. NUNUKAN	28	
4	65.04	KAB. TANAI IDUNG	43	
5	65.71	KOTA TARAKAN	2	
		TOTAL	196	

REKAPITULASI JUMLAH PULAU PROVINSI SULAWESI UTARA

NO	KODE	NAMA	JUMLAH PULAU	KETERANGAN
	71	SULAWESI UTARA	52	
1	71.01	KAB. BOLAANG MONGONDOW	6	
2	71.02	KAB. MINAHASA	2	
3	71.03	KAB. KEPULAUAN SANGIHE	117	
4	71.04	KAB. KEPULAUAN TALAUD	16	
5	71.06	KAB. MINAHASA UTARA	57	
6	71.07	KAB. MINAHASA TENGGARA	28	
7	71.08	KAB. BOLAANG MONGONDOW UTARA	12	
8	71.10	KAB. BOLAANG MONGONDOW TIMUR	8	
9	71.11	KAB. BOLAANG MONGONDOW SELATAN	5	
10	71.71	KOTA MANADO	3	
11	71.72	KOTA BITUNG	23	
		TOTAL	329	

REKAPITULASI JUMLAH PULAU PROVINSI SULAWESI TENGAH

NO	KODE	NAMA	JUMLAH PULAU	KETERANGAN
1	72.01	KAB. BANGGAI	47	
2	72.03	KAB. DONGGALA	44	
3	72.04	KAB. TOLI TOLI	73	
4	72.05	KAB. BUOL	23	
5	72.06	KAB. MOROWALI	281	
6	72.07	KAB. BANGGAI KEPULAUAN	451	
7	72.08	KAB. PARIGI MOUTONG	23	
8	72.09	KAB. TOJO UNA UNA	495	
9	72.10	KAB. SIGI	1	
10	72.11	KAB. BANGGAI LAUT	125	
11	72.12	KAB. MOROWALI UTARA	9	
		TOTAL	1.572	

REKAPITULASI JUMLAH PULAU PROVINSI SULAWESI SELATAN

NO	KODE	NAMA	JUMLAH PULAU	KETERANGAN
	73	SULAWESI SELATAN	1	
1	73.01	KAB. KEPULAUAN SELAYAR	123	
2	73.02	KAB. BULUKUMBA	8	
3	73.04	KAB. JENEPONTO	1	
4	73.05	KAB. TAKALAR	13	
5	73.06	KAB. GOWA	4	
6	73.07	KAB. SINJAI	10	
7	73.08	KAB. BONE	5	
8	73.10	KAB. PANGKAJENE KEPULAUAN	133	
9	73.11	KAB. BARRU	10	
10	73.13	KAB. WAJO	1	
11	73.15	KAB. PINRANG	9	
12	73.22	KAB. LUWU UTARA	10	
13	73.24	KAB. LUWU TIMUR	11	
14	73.71	KOTA MAKASSAR	13	
15	73.73	KOTA PALOPO	3	
		TOTAL	355	

REKAPITULASI JUMLAH PULAU PROVINSI SULAWESI TENGGARA

NO	KODE	NAMA	JUMLAH PULAU	KETERANGAN
	74	SULAWESI TENGGARA	3	
1	74.01	KAB. KOLAKA	14	
2	74.02	KAB. KONAWE	7	
3	74.03	KAB. MUNA	198	
4	74.04	KAB. BUTON	46	
5	74.05	KAB. KONAWE SELATAN	28	
6	74.06	KAB. BOMBANA	26	
7	74.07	KAB. WAKATOBI	142	
8	74.08	KAB. KOLAKA UTARA	12	
9	74.09	KAB. KONAWE UTARA	70	
10	74.10	KAB. BUTON UTARA	31	
11	74.12	KAB. KONAWE KEPULAUAN	2	
12	74.13	KAB. MUNA BARAT	1	
13	74.14	KAB. BUTON TENGAH	4	
14	74.71	KOTA KENDARI	1	
15	74.72	KOTA BAU BAU	5	
		TOTAL	590	

REKAPITULASI JUMLAH PULAU PROVINSI GORONTALO

NO	KODE	NAMA	JUMLAH PULAU	KETERANGAN
1	75.02	KAB. BOALEMO	23	
2	75.04	KAB. POHUWATO	50	
3	75.05	KAB. GORONTALO UTARA	54	
		TOTAL	127	

REKAPITULASI JUMLAH PULAU PROVINSI SULAWESI BARAT

NO	KODE	NAMA	JUMLAH PULAU	KETERANGAN
1	76.01	KAB. PASANGKAYU	14	
2	76.02	KAB. MAMUJU	37	
3	76.04	KAB. POLEWALI MANDAR	10	
4	76.05	KAB. MAJENE	1	
5	76.06	KAB. MAMUJU TENGAH	7	
		TOTAL	69	

REKAPITULASI JUMLAH PULAU PROVINSI MALUKU

NO	KODE	NAMA	JUMLAH PULAU	KETERANGAN
	81	MALUKU	10	
1	81.01	KAB. MALUKU TENGAH	43	
2	81.02	KAB. MALUKU TENGGARA	137	
3	81.03	KAB. KEPULAUAN TANIMBAR	278	
4	81.04	KAB. BURU	3	
5	81.05	KAB. SERAM BAGIAN TIMUR	56	
6	81.06	KAB. SERAM BAGIAN BARAT	54	
7	81.07	KAB. KEPULAUAN ARU	676	
8	81.08	KAB. MALUKU BARAT DAYA	54	
9	81.09	KAB. BURU SELATAN	26	
		TOTAL	1.337	

REKAPITULASI JUMLAH PULAU PROVINSI MALUKU UTARA

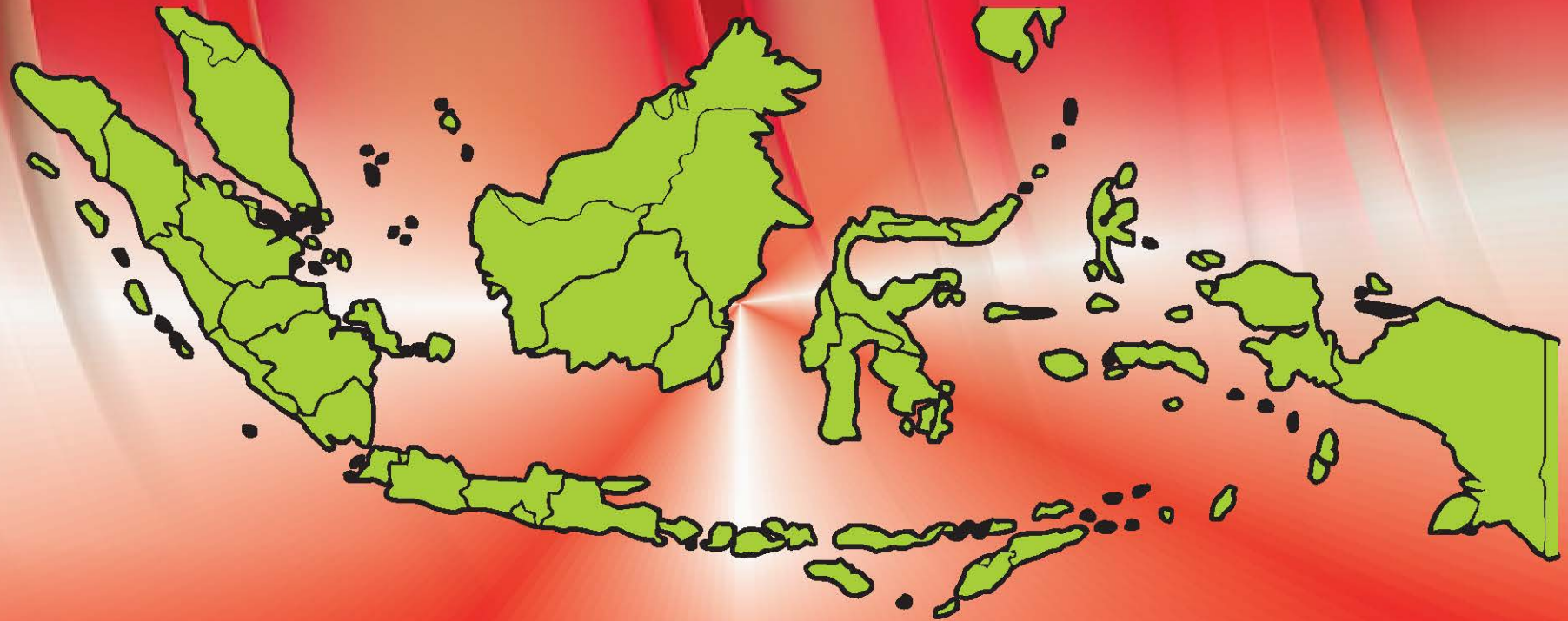
NO	KODE	NAMA	JUMLAH PULAU	KETERANGAN
	82	MALUKU UTARA	6	
1	82.01	KAB. HALMAHERA BARAT	130	
2	82.02	KAB. HALMAHERA TENGAH	40	
3	82.03	KAB. HALMAHERA UTARA	82	
4	82.04	KAB. HALMAHERA SELATAN	404	
5	82.05	KAB. KEPULAUAN SULA	85	
6	82.06	KAB. HALMAHERA TIMUR	39	
7	82.07	KAB. PULAU MOROTAI	31	
8	82.71	KOTA TERNATE	9	
9	82.72	KOTA TIDORE KEPULAUAN	11	
		TOTAL	837	

REKAPITULASI JUMLAH PULAU PROVINSI P A P U A

NO	KODE	NAMA	JUMLAH PULAU	KETERANGAN
	91	P A P U A	2	
1	91.01	KAB. MERAUKE	3	
2	91.03	KAB. JAYAPURA	21	
3	91.04	KAB. NABIRE	44	
4	91.05	KAB. KEPULAUAN YAPEN	142	
5	91.06	KAB. BIAK NUMFOR	126	
6	91.09	KAB. MIMIKA	6	
7	91.10	KAB. SARMI	15	
8	91.15	KAB. WAROPEN	1	
9	91.18	KAB. ASMAT	4	
10	91.19	KAB. SUPIORI	164	
11	91.71	KOTA JAYAPURA	19	
		TOTAL	547	

REKAPITULASI JUMLAH PULAU PROVINSI PAPUA BARAT

NO	KODE	NAMA	JUMLAH PULAU	KETERANGAN
	92	PAPUA BARAT	29	
1	92.01	KAB. SORONG	115	
2	92.02	KAB. MANOKWARI	7	
3	92.03	KAB. FAK FAK	505	
4	92.04	KAB. SORONG SELATAN	6	
5	92.05	KAB. RAJA AMPAT	2.881	
6	92.06	KAB. TELUK BINTUNI	33	
7	92.07	KAB. TELUK WONDAMA	246	
8	92.08	KAB. KAIMANA	665	
9	92.09	KAB. TAMBRAUW	2	
10	92.71	KOTA SORONG	25	
		TOTAL	4.514	



**REKAPITULASI JUMLAH PENDUDUK
PER PROVINSI DAN KABUPATEN/KOTA SELURUH INDONESIA**

D. REKAPITULASI JUMLAH PENDUDUK PER PROVINSI DAN KABUPATEN/KOTA SELURUH INDONESIA

Kode	Nama Wilayah	Laki-Laki	Perempuan	Total
1	2	3	4	5
	INDONESIA	137.521.557	134.707.815	272.229.372
11	ACEH	2.667.159	2.657.851	5.325.010
11.01	KAB. ACEH SELATAN	118.444	117.878	236.322
11.02	KAB. ACEH TENGGARA	114.015	113.282	227.297
11.03	KAB. ACEH TIMUR	215.269	213.311	428.580
11.04	KAB. ACEH TENGAH	110.594	108.350	218.944
11.05	KAB. ACEH BARAT	100.213	98.065	198.278
11.06	KAB. ACEH BESAR	204.677	203.098	407.775
11.07	KAB. PIDIE	215.460	220.032	435.492
11.08	KAB. ACEH UTARA	294.691	298.820	593.511
11.09	KAB. SIMEULUE	48.305	45.946	94.251
11.10	KAB. ACEH SINGKIL	65.260	63.970	129.230
11.11	KAB. BIRUEUEN	218.996	225.076	444.072
11.12	KAB. ACEH BARAT DAYA	77.477	75.590	153.067
11.13	KAB. GAYO LUES	51.213	50.437	101.650
11.14	KAB. ACEH JAYA	47.888	46.757	94.645
11.15	KAB. NAGAN RAYA	86.920	85.443	172.363
11.16	KAB. ACEH TAMIANG	152.283	148.335	300.618
11.17	KAB. BENER MERIAH	83.278	81.686	164.964
11.18	KAB. PIDIE JAYA	79.246	80.583	159.829
11.71	KOTA BANDA ACEH	125.793	125.495	251.288
11.72	KOTA SABANG	21.469	21.090	42.559
11.73	KOTA LHOKSEUMAWE	94.812	96.091	190.903
11.74	KOTA LANGSA	93.425	92.237	185.662
11.75	KOTA SUBULUSSALAM	47.431	46.279	93.710
12	SUMATERA UTARA	7.609.481	7.571.315	15.180.796
12.01	KAB. TAPANULI TENGAH	184.019	181.441	365.460
12.02	KAB. TAPANULI UTARA	159.620	160.922	320.542
12.03	KAB. TAPANULI SELATAN	158.469	156.418	314.887

12.04	KAB. NIAS	71.111	74.062	145.173
12.05	KAB. LANGKAT	533.280	524.325	1.057.605
12.06	KAB. KARO	202.305	206.975	409.280
12.07	KAB. DELI SERDANG	973.669	967.098	1.940.767
12.08	KAB. SIMALUNGUN	521.022	517.098	1.038.120
12.09	KAB. ASAHAN	400.170	389.963	790.133
12.10	KAB. LABUHANBATU	256.328	249.060	505.388
12.11	KAB. DAIRI	159.193	159.423	318.616
12.12	KAB. TOBA	106.100	107.250	213.350
12.13	KAB. MANDAILING NATAL	244.478	245.091	489.569
12.14	KAB. NIAS SELATAN	184.462	183.011	367.473
12.15	KAB. PAKPAK BHARAT	27.898	27.285	55.183
12.16	KAB. HUMBANG HASUNDUTAN	101.873	101.943	203.816
12.17	KAB. SAMOSIR	70.581	71.288	141.869
12.18	KAB. SERDANG BEDAGAI	336.136	332.360	668.496
12.19	KAB. BATU BARA	212.384	210.064	422.448
12.20	KAB. PADANG LAWAS UTARA	137.740	132.105	269.845
12.21	KAB. PADANG LAWAS	132.599	130.729	263.328
12.22	KAB. LABUHANBATU SELATAN	165.890	158.655	324.545
12.23	KAB. LABUHANBATU UTARA	200.650	194.826	395.476
12.24	KAB. NIAS UTARA	75.628	76.277	151.905
12.25	KAB. NIAS BARAT	47.175	49.433	96.608
12.71	KOTA MEDAN	1.257.215	1.267.296	2.524.511
12.72	KOTA PEMATANGSIANTAR	134.950	138.573	273.523
12.73	KOTA SIBOLGA	47.744	47.226	94.970
12.74	KOTA TANJUNG BALAI	90.583	88.452	179.035
12.75	KOTA BINJAI	148.193	149.255	297.448
12.76	KOTA TEBING TINGGI	87.605	88.824	176.429
12.77	KOTA PADANG SIDEMPUAN	113.680	114.445	228.125
12.78	KOTA GUNUNGSITOLI	66.731	70.142	136.873
13	SUMATERA BARAT	2.813.712	2.782.624	5.596.336
13.01	KAB. PESISIR SELATAN	259.231	256.318	515.549

13.02	KAB. SOLOK	196.541	195.797	392.338
13.03	KAB. SIJUNJUNG	121.345	118.734	240.079
13.04	KAB. TANAH DATAR	187.295	187.136	374.431
13.05	KAB. PADANG PARIAMAN	218.133	218.760	436.893
13.06	KAB. AGAM	264.396	260.165	524.561
13.07	KAB. LIMA PULUH KOTA	194.045	194.540	388.585
13.08	KAB. PASAMAN	151.292	150.152	301.444
13.09	KAB. KEPULAUAN MENTAWAI	47.161	43.743	90.904
13.10	KAB. DHARMASRAYA	114.775	111.489	226.264
13.11	KAB. SOLOK SELATAN	92.523	89.138	181.661
13.12	KAB. PASAMAN BARAT	220.306	215.992	436.298
13.71	KOTA PADANG	460.470	457.993	918.463
13.72	KOTA SOLOK	38.267	38.005	76.272
13.73	KOTA SAWAHLUNTO	33.739	33.223	66.962
13.74	KOTA PADANG PANJANG	30.198	29.800	59.998
13.75	KOTA BUKITTINGGI	64.596	64.348	128.944
13.76	KOTA PAYAKUMBUH	71.087	70.084	141.171
13.77	KOTA PARIAMAN	48.312	47.207	95.519
14	RIAU	3.300.828	3.153.923	6.454.751
14.01	KAB. KAMPAR	408.003	390.418	798.421
14.02	KAB. INDRAGIRI HULU	224.033	212.957	436.990
14.03	KAB. BENGKALIS	310.146	296.033	606.179
14.04	KAB. INDRAGIRI HILIR	337.437	314.905	652.342
14.05	KAB. PELALAWAN	197.113	184.836	381.949
14.06	KAB. ROKAN HULU	285.681	274.674	560.355
14.07	KAB. ROKAN HILIR	332.866	316.123	648.989
14.08	KAB. SIAK	232.778	219.297	452.075
14.09	KAB. KUANTAN SINGINGI	172.552	166.510	339.062
14.10	KAB. KEPULAUAN MERANTI	108.440	101.820	210.260
14.71	KOTA PEKANBARU	525.733	519.306	1.045.039
14.72	KOTA DUMAI	166.046	157.044	323.090
15	JAMBI	1.811.113	1.745.960	3.557.073

15.01	KAB. KERINCI	123.960	124.340	248.300
15.02	KAB. MERANGIN	181.334	175.981	357.315
15.03	KAB. SAROLANGUN	142.293	137.239	279.532
15.04	KAB. BATANGHARI	157.413	149.206	306.619
15.05	KAB. MUARO JAMBI	204.879	192.472	397.351
15.06	KAB. TANJUNG JABUNG BARAT	166.898	156.342	323.240
15.07	KAB. TANJUNG JABUNG TIMUR	118.569	113.479	232.048
15.08	KAB. BUNGO	180.786	175.141	355.927
15.09	KAB. TEBO	173.866	164.817	338.683
15.71	KOTA JAMBI	312.316	308.552	620.868
15.72	KOTA SUNGAI PENUH	48.799	48.391	97.190
16	SUMATERA SELATAN	4.327.272	4.163.063	8.490.335
16.01	KAB. OGAN KOMERING ULU	190.469	181.527	371.996
16.02	KAB. OGAN KOMERING ILIR	380.331	358.002	738.333
16.03	KAB. MUARA ENIM	305.898	294.155	600.053
16.04	KAB. LAHAT	22.516	212.598	235.114
16.05	KAB. MUSI RAWAS	209.961	199.964	409.925
16.06	KAB. MUSI BANYUASIN	322.764	305.721	628.485
16.07	KAB. BANYUASIN	423.171	399.783	822.954
16.08	KAB. OGAN KOMERING ULU TIMUR	333.725	316.888	650.613
16.09	KAB. OGAN KOMERING ULU SELATAN	216.467	200.832	417.299
16.10	KAB. OGAN ILIR	214.966	209.552	424.518
16.11	KAB. EMPAT LAWANG	172.437	162.487	334.924
16.12	KAB. PENUKAL ABAB LEMATANG ILIR	100.868	98.489	199.357
16.13	KAB. MUSI RAWAS UTARA	98.900	95.763	194.663
16.72	KOTA PALEMBANG	843.057	842.162	1.685.219
16.73	KOTA PAGAR ALAM	75.544	71.993	147.537
16.74	KOTA LUBUK LINGGAU	116.617	114.901	231.518
16.74	KOTA PRABUMULIH	99.582	98.246	197.828
17	BENGGULU	1.039.182	993.585	2.032.767
17.01	KAB. BENGKULU SELATAN	86.864	83.576	170.440
17.02	KAB. REJANG LEBONG	143.837	137.713	281.550

17.03	KAB. BENGKULU UTARA	149.197	142.513	291.710
17.04	KAB. KAUR	67.780	63.687	131.467
17.05	KAB. SELUMA	110.051	103.462	213.513
17.06	KAB. MUKO MUKO	97.932	92.042	189.974
17.07	KAB. LEBONG	55.645	53.083	108.728
17.08	KAB. KEPAHANG	78.701	74.085	152.786
17.09	KAB. BENGKULU TENGAH	60.490	57.715	118.205
17.71	KOTA BENGKULU	188.685	185.709	374.394
18	LAMPUNG	4.534.954	4.318.321	8.853.275
18.01	KAB. LAMPUNG SELATAN	539.590	518.074	1.057.664
18.02	KAB. LAMPUNG TENGAH	711.730	679.953	1.391.683
18.03	KAB. LAMPUNG UTARA	324.252	312.656	636.908
18.04	KAB. LAMPUNG BARAT	159.552	147.742	307.294
18.05	KAB. TULANG BAWANG	221.714	206.213	427.927
18.06	KAB. TANGGAMUS	317.103	295.012	612.115
18.07	KAB. LAMPUNG TIMUR	562.574	539.403	1.101.977
18.08	KAB. WAY KANAN	246.099	233.719	479.818
18.09	KAB. PESAWARAN	245.709	231.456	477.165
18.10	KAB. PRINGSEWU	210.992	199.872	410.864
18.11	KAB. MESUJI	119.504	112.028	231.532
18.12	KAB. TULANG BAWANG BARAT	148.287	141.733	290.020
18.13	KAB. PESISIR BARAT	85.551	78.902	164.453
18.71	KOTA BANDAR LAMPUNG	555.212	535.709	1.090.921
18.72	KOTA METRO	87.085	85.849	172.934
19	KEPULAUAN BANGKA BELITUNG	746.098	709.387	1.455.485
19.01	KAB. BANGKA	166.026	156.923	322.949
19.02	KAB. BELITUNG	91.664	88.822	180.486
19.03	KAB. BANGKA SELATAN	102.670	96.685	199.355
19.04	KAB. BANGKA TENGAH	101.975	95.477	197.452
19.05	KAB. BANGKA BARAT	106.134	99.872	206.006
19.06	KAB. BELITUNG TIMUR	65.177	61.762	126.939
19.71	KOTA PANGKAL PINANG	112.452	109.846	222.298

21	KEPUALAUAN RIAU	1.046.446	1.008.832	2.055.278
21.01	KAB. BINTAN	85.172	80.748	165.920
21.02	KAB. KARIMUN	133.287	127.151	260.438
21.03	KAB. NATUNA	42.270	40.267	82.537
21.04	KAB. LINGGA	52.547	49.316	101.863
21.05	KAB. KEPULAUAN ANAMBAS	24.524	23.279	47.803
21.71	KOTA BATAM	594.529	575.119	1.169.648
21.72	KOTA TANJUNG PINANG	114.117	112.952	227.069
31	DKI JAKARTA	5.654.301	5.591.766	11.246.067
31.01	KAB. ADM. KEP. SERIBU	14.894	14.523	29.417
31.71	KOTA ADM. JAKARTA PUSAT	571.730	564.299	1.136.029
31.72	KOTA ADM. JAKARTA UTARA	940.323	923.244	1.863.567
31.73	KOTA ADM. JAKARTA BARAT	1.302.760	1.282.384	2.585.144
31.74	KOTA ADM. JAKARTA SELATAN	1.186.839	1.186.380	2.373.219
31.75	KOTA ADM. JAKARTA TIMUR	1.637.755	1.620.936	3.258.691
32	JAWA BARAT	24.108.781	23.48.162	24.156.966
32.01	KAB. BOGOR	2.660.986	2.537.707	5.198.693
32.02	KAB. SUKABUMI	1.346.469	1.307.132	2.653.601
32.03	KAB. CIANJUR	1.224.581	1.163.160	2.387.741
32.04	KAB. BANDUNG	1.842.823	1.776.537	3.619.360
32.05	KAB. GARUT	1.302.006	1.248.197	2.550.203
32.06	KAB. TASIKMALAYA	932.066	903.345	1.835.411
32.07	KAB. CIAMIS	634.348	627.840	1.262.188
32.08	KAB. KUNINGAN	605.750	589.097	1.194.847
32.09	KAB. CIREBON	1.176.150	1.144.343	2.320.493
32.10	KAB. MAJALENGKA	665.163	657.060	1.322.223
32.11	KAB. SUMEDANG	587.268	576.848	1.164.116
32.12	KAB. INDRAMAYU	949.298	934.367	1.883.665
32.13	KAB. SUBANG	799.932	794.971	1.594.903
32.14	KAB. PURWAKARTA	498.010	486.293	984.303
32.15	KAB. KARAWANG	1.197.928	1.172.920	2.370.848
32.16	KAB. BEKASI	1.484.192	1.451.990	2.936.182

32.17	KAB. BANDUNG BARAT	882.578	850.607	1.733.185
32.18	KAB. PANGANDARAN	216.486	215.546	432.032
32.72	KOTA BOGOR	543.564	531.893	1.075.457
32.72	KOTA SUKABUMI	177.494	175.961	353.455
32.73	KOTA BANDUNG	1.264.093	1.254.167	2.518.260
32.74	KOTA CIREBON	172.356	171.141	343.497
32.75	KOTA BEKASI	1.239.619	1.228.632	2.468.251
32.76	KOTA DEPOK	948.840	938.050	1.886.890
32.77	KOTA CIMAHI	281.898	278.614	560.512
32.78	KOTA TASIKMALAYA	371.588	359.460	731.048
32.79	KOTA BANJAR	103.295	102.284	205.579
33	JAWA TENGAH	18.742.496	18.485.108	37.227.604
33.01	KAB. CILACAP	1.000.524	977.114	1.977.638
33.02	KAB. BANYUMAS	917.671	900.870	1.818.541
33.03	KAB. PURBALINGGA	518.214	503.229	1.021.443
33.04	KAB. BANJARNEGARA	529.364	510.206	1.039.570
33.05	KAB. KEBUMEN	713.565	692.079	1.405.644
33.06	KAB. PURWOREJO	399.812	396.363	796.175
33.07	KAB. WONOSOBO	463.702	443.808	907.510
33.08	KAB. MAGELANG	660.657	649.855	1.310.512
33.09	KAB. BOYOLALI	539.806	537.407	1.077.213
33.10	KAB. KLATEN	635.539	640.491	1.276.030
33.11	KAB. SUKOHARJO	449.460	448.456	897.916
33.12	KAB. WONOGIRI	534.649	535.010	1.069.659
33.13	KAB. KARANGANYAR	466.943	468.256	935.199
33.14	KAB. SRAGEN	502.353	503.213	1.005.566
33.15	KAB. GROBOGAN	747.843	740.134	1.487.977
33.16	KAB. BLORA	456.182	45.363	501.545
33.17	KAB. REMBANG	325.394	320.906	646.300
33.18	KAB. PATI	671.533	676.864	1.348.397
33.19	KAB. KUDUS	432.961	433.587	866.548
33.20	KAB. JEPARA	610.487	601.870	1.212.357

33.21	KAB. DEMAK	607.751	596.931	1.204.682
33.22	KAB. SEMARANG	525.047	526.292	1.051.339
33.23	KAB. TEMANGGUNG	402.957	397.319	800.276
33.24	KAB. KENDAL	522.490	510.326	1.032.816
33.25	KAB. BATANG	407.532	400.061	807.593
33.26	KAB. PEKALONGAN	495.907	480.281	976.188
33.27	KAB. PAMALANG	773.472	748.829	1.522.301
33.28	KAB. TEGAL	835.367	805.070	1.640.437
33.29	KAB. BREBES	1.008.774	977.573	1.986.347
33.71	KOTA MAGELANG	62.697	64.488	127.185
33.72	KOTA SURAKARTA	285.579	292.913	578.492
33.73	KOTA SALATIGA	97.274	98.937	196.211
33.74	KOTA SEMARANG	834.898	851.144	1.686.042
33.75	KOTA PEKALONGAN	159.796	156.201	315.997
33.76	KOTA TEGAL	145.296	142.663	287.959
34	DAERAH ISTIMEWA YOGYAKARTA	1.820.512	1.855.150	3.675.662
34.01	KAB. KULON PROGO	219.386	223.452	442.838
34.02	KAB. BANTUL	476.234	479.573	955.807
34.03	KAB. GUNUNGKIDUL	383.250	391.046	774.296
34.04	KAB. SLEMAN	539.000	548.339	1.087.339
34.71	KOTA YOGYAKARTA	202.642	212.740	415.382
35	JAWA TIMUR	20.459.121	20.535.394	40.994.515
35.01	KAB. PACITAN	299.789	297.791	597.580
35.02	KAB. PONOROGO	483.130	485.551	968.681
35.03	KAB. TRENGGALEK	375.755	370.979	746.734
35.04	KAB. TULUNGAGUNG	656.882	560.797	1.217.679
35.05	KAB. BLITAR	618.827	609.465	1.228.292
35.06	KAB. KEDIRI	844.883	826.938	1.671.821
35.07	KAB. MALANG	1.317.612	1.294.295	2.611.907
35.08	KAB. LUMAJANG	542.349	549.507	1.091.856
35.09	KAB. JEMBER	1.288.774	1.292.712	2.581.486
35.10	KAB. BANYUWANGI	874.371	875.402	1.749.773

35.11	KAB. BONDOWOSO	392.371	409.170	801.541
35.12	KAB. SITUBONDO	326.920	339.325	666.245
35.13	KAB. PROBOLINGGO	570.968	585.602	1.156.570
35.14	KAB. PASURUAN	802.068	801.686	1.603.754
35.15	KAB. SIDOARJO	979.423	972.300	1.951.723
35.16	KAB. MOJOKERTO	567.890	559.163	1.127.053
35.17	KAB. JOMBANG	681.707	668.776	1.350.483
35.18	KAB. NGANJUK	571.284	562.272	1.133.556
35.19	KAB. MADIUN	374.233	380.030	754.263
35.20	KAB. MAGETAN	339.139	350.230	689.369
35.21	KAB. NGAWI	446.429	450.339	896.768
35.22	KAB. BOJONEGORO	675.171	668.724	1.343.895
35.23	KAB. TUBAN	611.979	611.278	1.223.257
35.24	KAB. LAMONGAN	691.286	688.445	1.379.731
35.25	KAB. GRESIK	645.909	638.052	1.283.961
35.26	KAB. BANGKALAN	534.375	548.384	1.082.759
35.27	KAB. SAMPANG	447.071	455.443	902.514
35.28	KAB. PAMEKASAN	411.206	429.584	840.790
35.29	KAB. SUMENEP	547.336	587.414	1.134.750
35.71	KOTA KEDIRI	145.121	147.242	292.363
35.72	KOTA BLITAR	78.808	79.315	158.123
35.73	KOTA MALANG	431.282	435.074	866.356
35.74	KOTA PROBOLINGGO	120.549	121.697	242.246
35.75	KOTA PASURUAN	105.191	105.150	210.341
35.76	KOTA MOJOKERTO	69.484	70.477	139.961
35.77	KOTA MADIUN	98.537	102.706	201.243
35.78	KOTA SURABAYA	1.473.744	1.497.099	2.970.843
35.79	KOTA BATU	108.268	106.980	215.248
36	BANTEN	5.987.804	5.800.924	11.788.728
36.01	KAB. PANDEGLANG	675.487	643.127	1.318.614
36.02	KAB. LEBAK	719.236	683.088	1.402.324
36.03	KAB. TANGERANG	1.580.259	1.524.783	3.105.042

36.04	KAB. SERANG	827.545	795.864	1.623.409
36.71	KOTA TANGERANG	933.381	920.081	1.853.462
36.72	KOTA CILEGON	226.076	219.885	445.961
36.73	KOTA SERANG	350.204	337.677	687.881
36.74	KOTA TANGERANG SELATAN	675.616	676.419	1.352.035
51	BALI	2.144.113	2.129.879	4.273.992
51.01	KAB. JEMBRANA	163.308	162.148	325.456
51.02	KAB. TABANAN	231.112	231.540	462.652
51.03	KAB. BANDUNG	255.508	256.977	512.485
51.04	KAB. GIANYAR	250.848	250.469	501.317
51.05	KAB. KLUNGKUNG	108.309	108.229	216.538
51.06	KAB. BANGLI	129.040	125.698	254.738
51.07	KAB. KARANGASEM	264.352	257.602	521.954
51.08	KAB. BULELENG	415.780	410.833	826.613
51.71	KOTA DENPASAR	325.856	326.383	652.239
52	NUSA TENGGARA BARAT	2.694.886	2.710.499	5.405.385
52.01	KAB. LOMBOK BARAT	363.253	361.622	724.875
52.02	KAB. LOMBOK TENGAH	526.813	532.229	1.059.042
52.03	KAB. LOMBOK TIMUR	662.010	672.489	1.334.499
52.04	KAB. SUMBAWA	259.536	259.525	519.061
52.05	KAB. DOMPU	121.008	120.828	241.836
52.06	KAB. BIMA	267.637	265.152	532.789
52.07	KAB. SUMBAWA BARAT	71.285	72.348	143.633
52.08	KAB. LOMBOK UTARA	126.724	126.225	252.949
52.71	KOTA MATARAM	219.805	221.756	441.561
52.72	KOTA BIMA	76.815	78.325	155.140
53	NUSA TENGGARA TIMUR	2.747.360	2.737.220	5.484.580
53.01	KAB. KUPANG	193.879	188.523	382.402
53.02	KAB. TIMOR TENGAH SELATAN	233.779	235.935	469.714
53.03	KAB. TIMOR TENGAH UTARA	134.815	133.132	267.947
53.04	KAB. BELU	114.022	113.181	227.203
53.05	KAB. ALOR	108.519	110.991	219.510

53.06	KAB. FLORES TIMUR	140.485	144.821	285.306
53.07	KAB. SIKKA	158.313	168.679	326.992
53.08	KAB. ENDE	135.830	141.022	276.852
53.09	KAB. NGADA	83.393	85.513	168.906
53.10	KAB. MANGGARAI	163.170	162.360	325.530
53.11	KAB. SUMBA TIMUR	127.788	121.076	248.864
53.12	KAB. SUMBA BARAT	76.515	72.981	149.496
53.13	KAB. LEMBATA	68.539	72.415	140.954
53.14	KAB. ROTE NDAO	74.989	73.873	148.862
53.15	KAB. MANGGARAI BARAT	134.413	131.923	266.336
53.16	KAB. NAGEKEO	81.758	83.756	165.514
53.17	KAB. SUMBA TENGAH	45.351	43.127	88.478
53.18	KAB. SUMBA BARAT DAYA	162.066	154.934	317.000
53.19	KAB. MANGGARAI TIMUR	140.526	135.589	276.115
53.20	KAB. SABU RAIJUA	47.979	46.016	93.995
53.21	KAB. MALAKA	97.535	99.381	196.916
53.71	KOTA KUPANG	223.696	217.992	441.688
61	KALIMANTAN BARAT	2.808.025	2.653.968	5.461.993
61.01	KAB. SAMBAS	327.942	311.799	639.741
61.02	KAB. MEMPAWAH	157.587	150.259	307.846
61.03	KAB. SANGGAU	254.000	235.409	489.409
61.04	KAB. KETAPANG	297.984	276.982	574.966
61.05	KAB. SINTANG	219.006	204.297	423.303
61.06	KAB. KAPUAS HULU	132.368	125.857	258.225
61.07	KAB. BENGKAYANG	150.430	139.258	289.688
61.08	KAB. LANDAK	212.053	192.102	404.155
61.09	KAB. SEKADAU	111.855	103.815	215.670
61.10	KAB. MELAWI	107.987	101.082	209.069
61.11	KAB. KAYONG UTARA	65.916	62.093	128.009
61.12	KAB. KUBU RAYA	312.274	297.938	610.212
61.71	KOTA PONTIANAK	336.395	336.045	672.440
61.72	KOTA SINGKAWANG	122.228	117.032	239.260

62	KALIMANTAN TENGAH	1.364.634	1.275.356	2.639.990
62.01	KAB. KOTAWARINGIN BARAT	137.224	129.555	266.779
62.02	KAB. KOTAWARINGIN TIMUR	215.188	201.089	416.277
62.03	KAB. KAPUAS	212.229	198.775	411.004
62.04	KAB. BARITO SELATAN	67.659	64.470	132.129
62.05	KAB. BARITO UTARA	81.440	75.656	157.096
62.06	KAB. KATINGAN	86.201	80.278	166.479
62.07	KAB. SERUYAN	78.032	71.095	149.127
62.08	KAB. SUKAMARA	32.469	29.674	62.143
62.09	KAB. LAMANDAU	53.183	47.057	100.240
62.10	KAB. GUNUNG MAS	68.410	62.011	130.421
62.11	KAB. PULANG PISAU	70.318	65.321	135.639
62.12	KAB. MURUNG RAYA	57.884	53.434	111.318
62.13	KAB. BARITO TIMUR	58.818	55.816	114.634
62.71	KOTA PALANGKARAYA	145.579	141.125	286.704
63	KALIMANTAN SELATAN	2.075.771	2.027.948	4.103.719
63.01	KAB. TANAH LAUT	177.580	170.646	348.226
63.02	KAB. KOTABARU	168.441	157.270	325.711
63.03	KAB. BANJAR	283.838	276.931	560.769
63.04	KAB. BARITO KUALA	160.915	155.981	316.896
63.05	KAB. TAPIN	95.957	94.844	190.801
63.06	KAB. HULU SUNGAI SELATAN	117.250	115.907	233.157
63.07	KAB. HULU SUNGAI TENGAH	132.356	130.475	262.831
63.08	KAB. HULU SUNGAI UTARA	115.988	115.647	231.635
63.09	KAB. TABALONG	126.128	123.772	249.900
63.10	KAB. TANAH BUMBU	168.211	160.481	328.692
63.11	KAB. BALANGAN	66.981	65.229	132.210
63.71	KOTA BANJARMASIN	336.209	335.912	672.121
63.72	KOTA BANJABARU	125.917	124.853	250.770
64	KALIMANTAN TIMUR	1.973.387	1.830.585	3.803.972
64.01	KAB. PASER	145.366	134.884	280.250
64.02	KAB. KUTAI KARTANEGARA	386.303	355.647	741.950

64.03	KAB. BERAU	134.703	119.276	253.979
64.07	KAB. KUTAI BARAT	88.242	80.106	168.348
64.08	KAB. KUTAI TIMUR	228.271	196.176	424.447
64.09	KAB. PENAJAM PASER UTARA	95.776	89.246	185.022
64.11	KAB. MAHAKAM ULU	18.772	16.399	35.171
64.71	KOTA BALIKPAPAN	359.860	344.250	704.110
64.72	KOTA SAMARINDA	420.107	405.387	825.494
64.74	KOTA BONTANG	95.987	89.214	185.201
65	KALIMANTAN UTARA	362.131	330.108	692.239
65.01	KAB. BULUNGAN	80.090	71.907	151.997
65.02	KAB. MALINAU	43.048	38.695	81.743
65.03	KAB. NUNUKAN	100.940	91.323	192.263
65.04	KAB. TANA TIDUNG	13.751	12.461	26.212
65.71	KOTA TARAKAN	124.302	115.722	240.024
71	SULAWESI UTARA	1.359.146	1.296.824	2.655.970
71.01	KAB. BOLAANG MONGONDOW	131.335	120.676	252.011
71.02	KAB. MINAHASA	175.834	167.829	343.663
71.03	KAB. KEPULAUAN SANGIHE	69.292	66.915	136.207
71.04	KAB. KEPULAUAN TALAUD	50.741	47.585	98.326
71.05	KAB. MINAHASA SELATAN	124.047	115.725	239.772
71.06	KAB. MINAHASA UTARA	113.589	109.530	223.119
71.07	KAB. MINAHASA TENGGARA	61.436	57.039	118.475
71.08	KAB. BOLAANG MONGONDOW UTARA	43.884	41.511	85.395
71.09	KAB. KEP. SIAU TAGULANDANG BIARO	36.205	35.729	71.934
71.10	KAB. BOLAANG MONGONDOW TIMUR	46.415	42.551	88.966
71.11	KAB. BOLAANG MONGONDOW SELATAN	37.428	34.597	72.025
71.71	KOTA MANADO	238.878	236.896	475.774
71.72	KOTA BITUNG	115.828	110.786	226.614
71.73	KOTA TOMOHON	51.159	49.731	100.890
71.074	KOTA KOTAMOBAGU	63.075	59.724	122.799
72	SULWESI TENGAH	1.558.031	1.476.482	3.034.513
72.01	KAB. BANGGAI	188.275	181.069	369.344

72.02	KAB. POSO	128.318	120.380	248.698
72.03	KAB. DONGGALA	157.933	148.665	306.598
72.04	KAB. TOLI TOLI	113.787	109.640	223.427
72.05	KAB. BUOL	77.391	73.533	150.924
72.06	KAB. MOROWALI	88.460	73.638	162.098
72.07	KAB. BANGGAI KEPULAUAN	62.947	60.987	123.934
72.08	KAB. PARIGI MOUTONG	231.393	219.919	451.312
72.09	KAB. TOJO UNA UNA	85.293	81.034	166.327
72.10	KAB. SIGI	132.693	125.790	258.483
72.11	KAB. BANGGAI LAUT	36.756	36.146	72.902
72.12	KAB. MOROWALI UTARA	67.166	59.646	126.812
72.71	KOTA PALU	187.619	186.035	373.654
73	SULAWESI SELATAN	4.564.180	4.628.441	9.192.621
73.01	KAB. KEPUALAUAN SELAYAR	68.906	71.274	140.180
73.02	KAB. BULUKUMBA	217.268	228.431	445.699
73.03	KAB. BANTAENG	99.748	102.051	201.799
73.04	KAB. JENEPONTO	205.586	209.708	415.294
73.05	KAB. TAKALAR	148.582	156.274	304.856
73.06	KAB. GOWA	381.055	387.627	768.682
73.07	KAB. SINJAI	131.408	133.618	265.026
73.08	KAB. BONE	397.754	415.088	812.842
73.09	KAB. MAROS	194.770	193.696	388.466
73.10	KAB. PANGKAJENE KEPULAUAN	172.685	179.298	351.983
73.11	KAB. BARRU	92.921	96.287	189.208
73.12	KAB. SOPPENG	114.559	123.161	237.720
73.13	KAB. WAJO	185.851	197.154	383.005
73.14	KAB. SINDENRENG RAPPANG	159.189	161.456	320.645
73.015	KAB. PINRANG	201.389	206.493	407.882
73.16	KAB. ENREKANG	116.009	111.918	227.927
73.17	KAB. LUWU	187.787	184.936	372.723
73.18	KAB. TANA TORAJA	139.436	131.053	270.489
73.22	KAB. LUWU UTARA	166.669	163.034	329.703

73.24	KAB. LUWU TIMUR	157.164	147.563	304.727
73.26	KAB. TORAJA UTARA	129.860	125.076	254.936
73.71	KOTA MAKASSAR	727.970	734.472	1.462.442
73.72	KOTA PARE PARE	76.098	77.361	153.459
73.73	KOTA PALOPO	91.516	91.412	182.928
74	SULAWESI TENGGARA	1.353.396	1.316.444	2.669.840
74.01	KAB. KOLAKA	121.619	116.733	238.352
74.02	KAB. KONAWE	134.583	125.473	260.056
74.03	KAB. MUNA	110.652	113.970	224.622
74.04	KAB. BUTON	60.366	58.925	119.291
74.05	KAB. KONAWE SELATAN	161.649	153.159	314.808
74.06	KAB. BOMBANA	76.362	74.927	151.289
74.07	KAB. WAKATOBI	57.872	57.494	115.366
74.08	KAB. KOLAKA UTARA	69.274	66.204	135.478
74.09	KAB. KONAWE UTARA	36.826	34.499	71.325
74.10	KAB. BUTON UTARA	35.526	33.931	69.457
74.11	KAB. KOLAKA TIMUR	64.301	60.537	124.838
74.12	KAB. KONAWE KEPULAUAN	20.163	19.714	39.877
74.13	KAB. MUNA BARAT	41.775	42.983	84.758
74.14	KAB. BUTON TENGAH	59.816	59.195	119.011
74.15	KAB. BUTON SELATAN	50.128	49.045	99.173
74.71	KOTA KENDARI	173.167	170.153	343.320
74.72	KOTA BAU BAU	79.317	79.502	158.819
75	GORONTALO	605.273	593.492	1.198.765
75.01	KAB. GONROTALO	204.106	200.729	404.835
75.02	KAB. BOALEMO	75.758	72.647	148.405
75.03	KAB. BONE BOLANGO	84.091	82.877	166.968
75.04	KAB. PUHOWATO	76.955	74.300	151.255
75.05	KAB. GORONTALO UTARA	64.026	61.689	125.715
75.71	KOTA GORONTALO	100.337	101.250	201.587
76	SULAWESI BARAT	732.003	709.404	1.441.407
76.01	KAB. PASANGKAYU	99.470	92.376	191.846

76.02	KAB. MAMUJU	144.213	137.068	281.281
76.03	KAB. MAMASA	84.225	79.645	163.870
76.04	KAB. POLEWALI MANDAR	242.917	243.319	486.236
76.05	KAB. MAJENE	89.750	90.193	179.943
76.06	KAB. MAMUJU TENGAH	71.428	66.803	138.231
81	MALUKU	947.114	928.392	1.875.506
81.01	KAB. MALUKU TENGAH	216.385	211.891	428.276
81.02	KAB. MALUKU TENGGARA	63.389	64.712	128.101
81.03	KAB. KEPULAUAN TANIMBAR	64.566	63.507	128.073
81.04	KAB. BURU	69.905	66.954	136.859
81.05	KAB. SERAM BAGIAN TIMUR	69.478	67.131	136.609
81.06	KAB. SERAM BAGIAN BARAT	108.295	104.007	212.302
81.07	KAB. KEPULAUAN ARU	54.808	51.556	106.364
81.08	KAB. MALUKU BARAT DAYA	41.278	39.872	81.150
81.09	KAB. BURU SELATAN	39.242	37.771	77.013
81.71	KOTA AMBON	175.252	176.363	351.615
81.72	KOTA TUAL	44.516	44.628	89.144
82	MALUKU UTARA	674.107	642.866	1.316.973
82.01	KAB. HALMAHERA BARAT	69.032	66.977	136.009
82.02	KAB. HALMAHERA TENGAH	40.299	31.134	71.433
82.03	KAB. HALMAHERA UTARA	102.440	98.156	200.596
82.04	KAB. HALMAHERA SELATAN	129.625	123.255	252.880
82.05	KAB. KEPULAUAN SULA	53.638	52.403	106.041
82.06	KAB. HALMAHERA TIMUR	49.657	46.397	96.054
82.07	KAB. PULAU MOROTAI	39.656	37.450	77.106
82.08	KAB. PULAU TALIABU	30.777	29.325	60.102
82.71	KOTA TERNATE	101.125	100.221	201.346
82.72	KOTA TIDORE KEPULAUAN	57.858	57.548	115.406
91	PAPUA	2.289.275	2.019.469	4.308.744
91.01	KAB. MERAUKE	119.699	110.526	230.225
91.02	KAB. JAYAWIJAYA	141.520	131.590	273.110
91.03	KAB. JAYAPURA	89.565	82.100	171.665

91.04	KAB. NABIRE	90.997	81.963	172.960
91.05	KAB. KEPULAUAN YAPEN	58.416	54.801	113.217
91.06	KAB. BIAK NUMFOR	74.534	71.518	146.052
91.07	KAB. PUNCAK JAYA	118.239	100.745	218.984
91.08	KAB. PANIAI	68.136	53.655	121.791
91.09	KAB. MIMIKA	167.224	144.507	311.731
91.10	KAB. SARMI	22.104	19.430	41.534
91.11	KAB. KEEROM	33.944	30.361	64.305
91.12	KAB. PEGUNUNGAN BINTANG	60.665	51.240	111.905
91.13	KAB. YAHUKIMO	193.765	160.946	354.711
91.14	KAB. TOLIKARA	136.971	113.873	250.844
91.15	KAB. WAROPEN	19.137	17.063	36.200
91.16	KAB. BOVEN DIGOEL	34.271	30.253	64.524
91.17	KAB. MAPPI	55.738	52.114	107.852
91.18	KAB. ASMAT	56.251	51.780	108.031
91.19	KAB. SUPIORI	12.874	11.845	24.719
91.20	KAB. MAMBERAMO RAYA	20.252	18.189	38.441
91.21	KAB. MAMBERAMO TENGAH	25.669	22.777	48.446
91.27	KAB. YALIMO	55.264	48.543	103.807
91.23	KAB. LANNY JAYA	109.658	92.282	201.940
91.24	KAB. NDUGA	59.977	50.380	110.357
91.25	KAB. PUNCAK	93.071	83.110	176.181
91.26	KAB. DOGIYAI	60.119	54.886	115.005
91.27	KAB. INTAN JAYA	71.443	64.628	136.071
91.28	KAB. DEIYAI	48.546	42.592	91.138
91.71	KOTA JAYAPURA	191.226	171.772	362.998
92	PAPUA BARAT	599.465	549.073	1.148.538
92.01	KAB. SORONG	65.276	58.553	123.829
92.02	KAB. MANOKWARI	99.518	92.732	192.250
92.03	KAB. FAK FAK	45.773	43.242	89.015
92.04	KAB. SORONG SELATAN	26.647	25.069	51.716
92.05	KAB. RAJA AMPAT	34.933	31.455	66.388

92.06	KAB. TELUK BINTUNI	43.021	37.544	80.565
92.07	KAB. TELUK WONDAMA	23.524	21.091	44.615
92.08	KAB. KAIMANA	33.543	31.219	64.762
92.09	KAB. TAMBRAUW	16.831	15.513	32.344
92.10	KAB. MAYBRAT	22.447	21.957	44.404
92.11	KAB. MANOKWARI SELATAN	19.096	18.022	37.118
92.12	KAB. PEGUNUNGAN ARFAK	20.046	19.145	39.191
92.71	KOTA SORONG	148.810	133.531	282.341
TOTAL		137.521.557	134.707.815	272.229.372

*) Jumlah penduduk bersumber dari Ditjen Kependudukan dan Pencatatan Sipil Kemendagri (Data Kependudukan Semester I Bulan Juni Tahun 2021)

Salinan sesuai dengan aslinya
Kepala Biro Umum



Asnawi AP, M.Si
Perbina Utama Muda (IV/c)
NIP. 107410151993111003

MENTERI DALAM NEGERI,

ttd

MUHAMMAD TITO KARNAVIAN



KEMENTERIAN DALAM NEGERI
DIREKTORAT JENDERAL BINA ADMINISTRASI KEWILAYAHAN
Jl. Medan Merdeka Utara No. 7 - 8 Jakarta Pusat